GHIDUL MĂNĂSTIRILOR DIN ROMÂNIA

Gheorghiță Ciocioi, Pr. Șerban Tica, Protos. Maxim Vlad,
Amalia Dragne, Diana-Cristina Vlad, Mihaela Voicu

Ghidul mănăstirilor din România

Tipărită cu binecuvântarea
Preasfințitului Părinte Galaction,
Episcopul Alexandriei și Teleormanului

editura Σοφία

Editura Cartea Ortodoxă
București

Redactor: Elena Marinescu

Coperta: ierom. Savatie Baştovoi

Fotografii copertă: Laurenţiu Tătulescu
Coperta 1: Mănăstirea Brâncoveanu, Sâmbăta de Sus, jud. Braşov
Coperta 4: Mănăstirea Neamţ, jud. Neamţ

© Editura Sophia, 2010

© Hărţi: e-mistic.org

Descrierea CIP a Bibliotecii Naţionale a României
Ghidul mănăstirilor din România / Gheorghiţă Ciocioi, pr. Şerban Tica, Amalia Dragne,....– Bucureşti: Editura Sophia, Alexandria, Cartea Ortodoxă, 2010
Bibliogr.
Index
ISBN 978-973-136-173-4 ; ISBN 978-606-529-070-9

I. Ciocioi, Gheorghiţă
II. Tica, Şerban
III. Dragne, Amalia

726.71(498)

ARGUMENT

Ghidul mănăstirilor din România este o lucrare destinată tuturor pelerinilor și iubitorilor de drumeții de la noi, o călăuză sigură pentru turistul avizat, dar, în egală măsură, și pentru publicul larg, doritor să descopere valorile autentice ale culturii românești.

Drumul spre mănăstiri reprezintă un drum spre noi înșine. Pentru români, acest itinerar pare un *dat* de Sus. Oricât de departe ne-am afla de matricea spiritualității noastre, oricât de mult am rătăci pe cărările acestei vieți, odată și odată tot ne vom întoarce *acasă*... De parcă drumul vieții noastre pământești ar fi trebuit să pornească – fără nici o abatere – din tinda vetrelor părintești până spre sfintele *porți ale Cerului*, spre vetrele acestea de lumină: mănăstirile și schiturile românești. Pe de altă parte, de la simplul pelerin până la specialistul avizat în ale artei, drumul spre mănăstiri se dovedește a fi singurul în stare să ne purifice, să ne aducă atât de necesara transfigurare duhovnicească, ajutându-ne – aproape în chip miraculos – să descoperim *Calea, Adevărul și Viața*.

Înstrăinarea de spațiul românesc – lucru întâlnit tot mai adesea astăzi – înseamnă, în primul rând, desprinderea de o matcă spirituală și culturală unică. Pentru a rezista departe de țară este un reazim sufletesc de neprețuit să porți cu tine în cuget Voronețul, Moldovița, Sucevița, Humorul, Curtea de Argeș, Trei Ierarhii de la Iași, Nicula, Sâmbăta ori Hurezii...

Cartea de față a început să prindă contur în vara anului 2009. Autorii *Ghidului* – pelerini neobosiți ei înșiși de ani buni – au pornit la drum spre sihăstrii și mănăstiri știute ori mai puțin știute, mânați de un singur gând: acela de vă ajuta în pelerinajele și drumețiile dumneavoastră. Întreprinderea s-a dovedit însă deloc ușoară. S-au parcurs mii de kilometri, bătându-se la poarta a sute de mănăstiri și schituri, multe descoperite din aproape în aproape. Astfel, *Ghidul* a ajuns să cuprindă zeci și zeci de mănăstiri nedescrise vreodată în alte îndrumare. Cine și-ar fi putut închipui, de pildă, că în mijlocul Bărăganului, la Frățilești-Sudiți, există o ctitorie monahală în cel mai splendid conac de la noi din perioada interbelică? Proprietarul conacului devenit astăzi mănăstire, agronomul ardelean Aurelian Pană, ministru al agriculturii în anii '40 ai secolului trecut, avea să moară în chinuri groaznice la Aiud, condamnat fiind de comuniști pentru că îndrăznise să introducă în agricultura românească... soia! Mănăstirea Cobia a fost, de asemenea, o altă revelație: pur și simplu, un Voroneț al sudului României, rămas necunoscut până astăzi multora, o bijuterie din cărămidă smălțuită – albastru Siena, galben, ocru –, înălțată în 1572, cu sprijinul doamnei Țării Românești, de origine italiană, Ecaterina Salvarezzo. La Șinca Nouă – o mănăstire redeschisă de curând, nu departe de Făgăraș –, sfinții de pe pereți, în haine de cuvioși ori mucenici, au cu toții capetele retezate, părtași parcă la mucenicia bătrânului ieromonah Isaia de la Bucium, care a fost decapitat la ordinul generalului Bucow.

Marile lavre şi mănăstiri peste care s-a aşternut patina timpului, schiturile mai vechi ori mai noi, sihăstriile de la marginea pădurilor de salcâm din câmpie sau din singurătatea stâncilor carpatine, sfinţi, rugători şi duhovnici îmbunătăţiţi din trecut şi de astăzi se întâlnesc în paginile ghidului de faţă.

Am căutat să punem la dispoziţia pelerinilor şi a iubitorilor de drumeţii cât mai multe informaţii posibile, sistematizând materialul prezentat şi făcând *Ghidul* accesibil, în felul acesta, tuturor celor care îl vor consulta. Arhitectura locaşurilor de cult, importanţa vetrelor monahale în istoria neamului şi a Bisericii noastre, inestimabilele fresce bisericeşti, moaştele sfinţilor şi icoanele făcătoare de minuni din mănăstiri şi schituri, hramurile, marile pelerinaje sunt subliniate în mod constant pe tot parcursul lucrării. Nu am trecut cu vederea însă nici partea practică a lucrurilor, *Ghidul* constituindu-se într-o busolă cât mai exactă pentru pelerin. Pe lângă telefon, căi de acces etc., au fost incluse, pentru o cât mai bună orientare, şi coordonatele GPS.

Fără sprijinul ierarhilor locului, al stareţilor de mănăstiri, al consilierilor culturali din eparhii, această lucrare nu ar fi putut să fie dusă la bun sfârşit. Ajutorul primit din partea PS Galaction, Episcopul Alexandriei şi Teleormanului – care ne-a fost alături pe tot parcursul întreprinderii noastre şi cu a cărui binecuvântare apare noul *Ghid al mănăstirilor din România* – s-a dovedit, de asemenea, nespus de preţios. Ne-au fost aproape cu rugăciunea şi sfatul în toată această perioadă arhim. Nichifor Horia (Arhiepiscopia Iaşilor), pr. Eugen Drăgoi (Arhiepiscopia Dunării de Jos), pr. Marian Puescu (Arhiepiscopia Târgovişte), pr. Daniel Gligore (Arhiepiscopia Argeşului), arhim. Visarion Joantă (Arhiepiscopia Sibiului), pr. Teodor Bijec (Arhiepiscopia Covasnei şi Harghitei), arhim. Timotei Bel (Episcopia Maramureşului şi Sătmarului), protos. Antonie Pinţa (Episcopia Sălajului), pr. Vasile-Ioan Pop (Episcopia Aradului), pr. Mihai Zorilă (Episcopia Severinului şi Strehaiei), pr. Casian Ruşeţ (Episcopia Caransebeşului), pr. Gabriel Basa (Episcopia Hunedoarei), ierom. Benedict Mihalcea (starețul Mănăstirii Sfântul Fanurie, Teleorman), stavrofora Emanuela Enea (stareța Mănăstirii Dălhăuți, Vrancea), domnul Ion Bădiţă şi mulţi alţii. Tuturor ţinem să le aducem mulţumiri sincere, cerând, totodată, cititorilor, pelerinilor şi turiştilor să aibă îngăduinţă faţă de unele scăderi ale noastre. Aşteptăm din partea cititorilor sugestii şi îndreptări pentru ediţia ulterioară a *Ghidului*.

În final, nu ne rămâne decât să exprimăm speranţa că acest **cel mai cuprinzător ghid al mănăstirilor şi schiturilor din România** dintre cele apărute până astăzi vă va fi de un real folos în pelerinajele şi în călătoriile dumneavoastră către tainica lume a vetrelor monahale româneşti.

Editorul

Mitropolia Munteniei

Arhiepiscopia Bucureştilor

Arhiepiscop şi Mitropolit: Preafericitul Părinte Patriarh DANIEL CIOBOTEA

(cuprinde municipiul Bucureşti, judeţele Ilfov şi Prahova)

Intrarea Patriarhiei, nr. 1, sect. 4, Bucureşti, 040163

Tel: +40213374957, Fax: +40213374356, www.crestinism-ortodox.ro

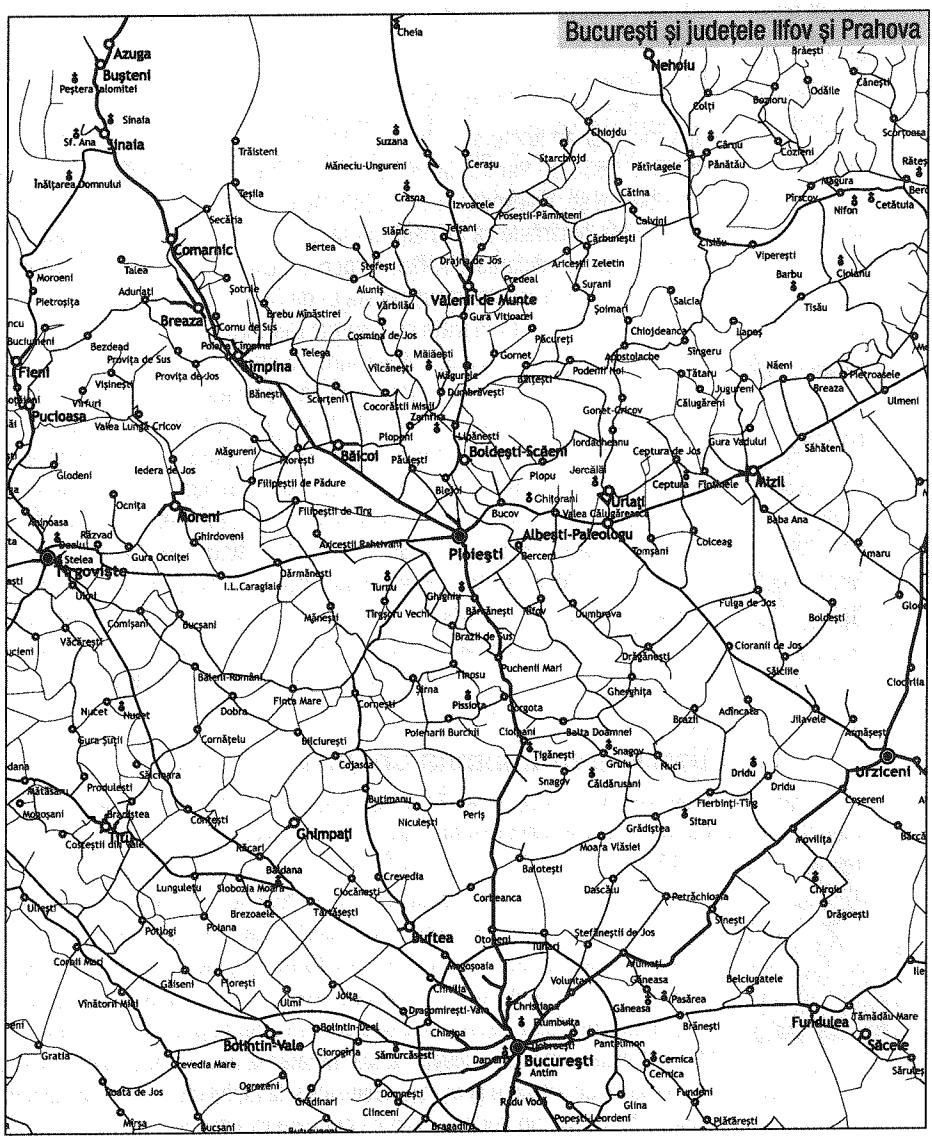



Catedrala Patriarhală

10 vieţuitori, viaţă de obşte

Hram: Sfinţii Împăraţi Constantin şi Elena, Sfântul Dimitrie cel Nou (Catedrala Patriarhală), Sfântul Gheorghe, Sfânta Cuvioasă Parascheva (Paraclisul Patriarhal)

Adresă: Aleea Dealul Mitropoliei, nr. 25, 040163, sect. 4, Bucureşti

Acces: Catedrala Patriarhală se află în imediata apropiere a Pieţei Unirii din Bucureşti; (GPS: 44°25'26.87"N, 26°5'50.25"E)

Mănăstirea de călugări (Catedrala Patriarhală); **Stareţ:** mare ecleziarh arhim. Timotei Aioanei

Mănăstirea de maici (Paraclisul Patriarhal); **Stareţă:** stavrofora Hristofora Rusu

Contact: +40214067167, www.patriarhia.ro

Moaşte:
Sf. Dimitrie cel Nou, părticele de la Sf. Împăraţi Constantin şi Elena, Sf. Vasile cel Mare, Sf. Grigorie Teologul

Pelerinaje:
Sf. Dimitrie cel Nou, patronul Bucureştilor (27 oct.)

În cadrul Catedralei Patriarhale funcţionează două mănăstiri: una de călugări (pe lângă Catedrala Patriarhală) şi una de maici (pe lângă Reşedinţa Patriarhală). Hotărârea înfiinţării a fost luată în noiembrie 2007, avându-se în vedere faptul că, la origine, catedrala a fost o veche mănăstire, ctitorită în 1656 de voievodul Ţării Româneşti, Constantin Şerban Basarab (1654-1658). Biserica Sf. Împăraţi Constantin şi Elena – construită după modelul arhitectural al bisericii Mănăstirii Curtea de Argeş – a fost sfinţită în 1658 de Patriarhul Macarie al Antiohiei şi Mitropolitul Ştefan al Ţării Româneşti. Voievodul Radu Leon (1664-1669), printr-un hrisov domnesc (1668), hotărăşte ca mănăstirea să devină reşedinţă mitropolitană. În 1925, odată cu ridicarea Bisericii Ortodoxe Române la rangul de Patriarhie, Catedrala Mitropolitană capătă statut de Catedrală Patriarhală. Pictura murală actuală a fost realizată de Dimitrie Belizarie, în anii 1932-1935, în stil neobizantin. Icoanele împărăteşti sunt lucrate în email de Otilia Oteteleşanu (în anii 1961-1964). În partea dreaptă a pronaosului se află mormintele patriarhilor Miron Cristea (†1939), Nicodim Munteanu (†1948), Justin Moisescu (†1986) şi Teoctist Arăpaşu (†2007). În partea stângă sunt aşezate **moaştele Sfântului Dimitrie Basarabov**, ocrotitorul Bucureştilor. La răsărit de catedrală se păstrează turnul-clopotniţă din 1698 al Sf. Constantin Brâncoveanu. De praznicul Sf. Dimitrie Izvorâtorul de Mir, pe data de 26 octombrie 2008, la 350 de ani de la ctitorire, a avut loc resfinţirea catedralei, de către PF Părinte Patriarh Daniel. Paraclisul Sfântul Gheorghe, construit la aceeaşi dată cu stăreţia şi catedrala, reprezintă partea cea mai veche a actualului ansamblu patriarhal. În prezent se lucrează la zidul de incintă al reşedinţei patriarhale.



Turnul-clopotniţă al Sf. Constantin Brâncoveanu (1698)

Mănăstirea Doamna Chiajna

obşte în formare

Hram: Sfântul Ioan Iacob Hozevitul; **Adresă:** com. Chiajna, 077040, jud. Ilfov

Acces: se află la marginea cartierului Giuleşti-Sârbi din Bucureşti (GPS: 44°28'45.32"N, 25°59'53.13"E); **Stareţ:** ierom. Atanasie Bădulescu



Icoana Sf. Dimitrie Basarabov, ocrotitorul Bucureştilor

Mănăstirea a fost începută în timpul domniei lui Alexandru Ipsilanti (1774-1782), fiind finalizată sub domnia lui Nicolae Mavrogheni (1786-1790). Biserica, construită în stil neoclasic, are 43 m lungime şi 18 m înălţime. În mănăstire nu s-a slujit niciodată, fiind bombardată de către turci cu puţin înainte de sfinţire. Turla bisericii s-a prăbuşit la cutremurul din martie 1977. În 2008, Arhiepiscopia Bucureştilor a luat hotărârea reactivării aşezământului. Demersurile de refacere sunt îngreunate însă de faptul că biserica mănăstirii, ruinată, figurează din 2004 pe lista monumentelor istorice.

Mănăstirea Antim

9 viețuitori, viață de obște



Hram: Duminica Tuturor Sfinților, Sfântul Ierarh Martir Antim Ivireanul
Adresă: str. Antim, nr. 29, 040111, sect. 4, București
Acces: Mănăstirea Antim se află în centrul Capitalei, în apropierea Pieței Constituției; (GPS: 44°25'34.13"N, 26°5'37.77"E)
Stareț: arhim. Mihail Stanciu; **Contact:** +40213371304

Mănăstirea Antim este ctitoria Sf. Ierarh Antim Ivireanul. Hotărârea înălțării noii mănăstiri este luată pe data de 5 februarie 1713, de praznicul Sf. Agata. A fost construită în „mahalaua popii lui Ivașco", pe locul unei biserici de lemn, cu hramul Sf. Nicolae, fiind sfințită în 1715. Biserica, chiliile, paraclisul, clopotnița sunt executate după planurile marelui ierarh de origine georgiană. Planul bisericii este unul treflat, coloanele pridvorului monumental fiind bogat ornamentate cu motive florale. Catapeteasma din piatră, icoana Tuturor Sfinților și icoana celor patru sfinți: Alexie, Nicolae, Antim și Agata au fost lucrate de însuși Sf. Antim, la fel ca și ușa masivă de stejar de la intrarea în biserică. Începând cu 1715, în tipografia din ctitoria sa, cu hramul Tuturor Sfinților, Sf. Antim Ivireanul va tipări mai multe cărți bisericești. Sub regimul fanariot, din cauza călugărilor greci instalați în mănăstire, mănăstirea decade. În 1910 începe construcția palatului Sfântului Sinod pe latura de N a chiliilor. Rămasă fără obște monahală la începutul secolului trecut, ajunge filie a parohiei Bisericii Albe Postăvari. În 1927 Antimul devine parohie de sine stătătoare. În anii 1938-1940, la ctitoria Mitropolitului Antim se desfășoară cursurile Academiei de muzică bisericească. În jurul lui Ioan cel Străin (Kulâghin) de la Optina, personalități precum Sandu Tudor, Vasile Voiculescu, Paul Constantinescu, dar și monahi, intelectuali, studenți etc. vor înființa în 1945, la Antim, **cercul isihast Rugul Aprins**. În anii 1984-1986 chiliile dinspre colțul NV al mănăstirii sunt demolate, clădirea Sfântului Sinod fiind mutată 20 m. În anii 1988-1996 se construiesc noi chilii pe latura dinspre E. Monumentalul mozaic de pe frontispiciul bisericii, reprezentându-i pe sfinții Alexie, Nicolae, Antim și Agata, ca și pictura sălilor mari ale palatului sinodal, au fost executate de Olga Greceanu și pr. Sofia Boghiu. Ultimul stareț al Mănăstirii Antim, părintele **arhimandrit Sofian Boghiu**, a contribuit covârșitor, în condiții deosebit de vitrege, la ceea ce credincioșii numesc astăzi „duhul Antimului".

Moaște: părticele de la Sfinții 40 de Mucenici, Sf. Mucenici Neofit și Acachie, Sf. Mc. Paraschevi

De văzut:
- Muzeu: carte veche, icoane și obiecte bisericești etc.
- Biblioteca Sfântului Sinod: peste 100000 de volume, deschisă publicului

În timpul Primului Război Mondial, la Mănăstirea Antim din București au fost păstrate câteva luni moaștele Sf. Filofteia de la Curtea de Argeș.

Mănăstirea Duminica Sfinților Români

7 viețuitori, viață de obște

Hram: Duminica Sfinților Români, Sfântul Teoctist, Acoperământul Maicii Domnului; **Adresă:** șos. Olteniței, nr. 255, 041334, sect. 4, București
Acces: în SE Capitalei, în imediata vecinătate a com. Popești-Leordeni (GPS: 44°22'56.45"N, 26°8'58.06"E)
Stareț: ierom. Petru Ungureanu; **Contact:** +40213614756

Prin întemeierea mănăstirii închinată Sfinților Români s-a dorit ca vatra și duhul Schitului Maicilor, demolat în perioada comunistă, să fie strămutate pe acest loc. Biserica, concepută în stil brâncovenesc, a fost înălțată în anii 2003-2006, la inițiativa PF Teoctist. La demisol funcționează Paraclisul Acoperământul Maicii Domnului. Locașul este împodobit cu capiteluri, coloane și ancadramente, recuperate de la biserici demolate din București. Târnosirea bisericii și sfințirea corpului de chilii s-au făcut în 29 octombrie 2006.

Moaște: părticele din moaștele Sf. Andrei, Sf. Gheorghe, Sf. Ambrozie, Sf. Dionisie

Mănăstirea Christiana 16 vieţuitoare, viaţă de obşte

Hram: Pogorârea Duhului Sfânt, Sfinţii Apostoli Petru şi Pavel, Naşterea Maicii Domnului; **Adresă:** şos. Pipera, nr. 49, 014254, sect. 2, Bucureşti
Acces: staţia de metrou Aurel Vlaicu, tramvaiul 5, autobuz 135; 500 m N din intersecţia Şoseaua Pipera cu str. Alexandru Ştefănescu (GPS: 44°29'2.11"N, 26°6'16.24"E)
Stareţă: stavrofora Benedicta Chirobocea; **Contact:** +40214908280

Moaşte: părticele din moaştele Sf. Cuvios Antipa Romanul de la Calapodeşti (10 ianuarie)

Iniţiativa înălţării Mănăstirii Christiana a aparţinut prof. univ. dr. Pavel Chirilă, la care se vor mobiliza, imediat după 1990, mai mulţi preoţi şi medici din Bucureşti. În 1992, PF Teoctist dă binecuvântare pentru construirea unui Complex medico-ecleziastic ce urma să cuprindă o policlinică, clinici de specialitate şi o mănăstire (lucrările la policlinică vor fi însă abandonate, clădirea începută ajungând astăzi sediu al Poliţiei Rutiere). În 1993 s-a pus piatra de temelie a noii mănăstiri. Se amenajează un corp de chilii, după planurile arhitectului Octavian Neculai. În 2001-2005, substanţiale donaţii ale doamnei Maria Liliana Vasilescu, ale familiilor Ioan şi Viorica Buzincu şi Ion şi Adriana Cheşa vor contribui decisiv la înălţarea şi pictarea bisericii noului aşezământ. O fostă hală de producţie este transformată în cămin de bătrâne. Biserica şi ansamblul mănăstiresc vor fi sfinţite în 2005 de PF Teoctist şi PS Sebastian – actualmente episcop al Slatinei. Altarul şi naosul bisericii sunt încorporate în clădirea căminului, doar pronaosul şi pridvorul aflându-se la exterior. În iunie 2007 s-a început construcţia unei noi biserici, mai încăpătoare, pe un amplasament sfinţit în acest scop încă din 1993. În 2008 sunt reluate lucrările la cel de-al doilea corp de chilii. Din cele 16 maici şi surori ale mănăstirii, două sunt medici, iar 11 asistente medicale.



Mănăstirea Plumbuita 10 vieţuitori, viaţă de obşte

Hram: Naşterea Sfântului Ioan Botezătorul; **Adresă:** str. Plumbuita, nr. 58, 023637, sect. 2, Bucureşti; **Acces:** autobuz 182, 282, tramvai 21, troleibuz 66, staţia Doamna Ghica; (GPS: 44°28'19.99"N, 26°8'5.87"E)
Stareţ: arhim. Visarion Marinescu; **Contact:** +40212421728

Moaşte: părticele din moaştele Sf. Nicolae, Sf. Gheorghe, Sf. Pantelimon, Sf. Ioan cel Nou de la Suceava

De văzut:
• Muzeul amenajat în Casa Domnească: cuprinde carte veche românească, artă religioasă, 130 de busturi ale domnitorilor români, operă a stareţului Simeon Tatu

Plumbuita – monument de referinţă pentru istoria şi arhitectura Bucureştiului – este ctitorie a voievodului Petru cel Tânăr (1559-1568). Începută în 1560, va fi târnosită în vremea lui Mihnea Turcitul, domn ce va închina Plumbuita Mănăstirii Xiropotamu, din Sfântul Munte Athos. Biserica este zidită din temelii în 1647 de Matei Basarab, prilej cu care voievodul va mai înălţa o Casă Domnească şi un puternic zid de apărare. Turnul-clopotniţă este înălţat în anii 1802-1806 de egumenul Dionisie din Ianina, fost stareţ la Xiropotamu. În 1573, la Plumbuita este înfiinţată, de către domnul Alexandru al II-lea Mircea, **prima tiparniţă din Bucureşti**; printre primele cărţi apărute aici sunt un *Tetraevangheliar* şi o *Psaltire*. În timpul Revoluţiei de la 1848, mănăstirea va fi transformată în închisoare politică. După secularizare devine biserică de mir. În 1940, mareşalul Ion Antonescu intenţiona ca Plumbuita să capete destinaţia de Panteon Naţional al eroilor români căzuţi în Primul Război Mondial, demarând în acest sens ample acţiuni de restaurare (nefinalizate). În 1955, biserica mănăstirii va fi restaurată prin purtarea de grijă a PF Justinian. În incinta mănăstirii se află atelierele Secţiei de Pictură, Restaurare şi Patrimoniu din cadrul Facultăţii de Teologie, Bucureşti, un cabinet medical şi o farmacie pentru persoanele defavorizate.

Mănăstirea Radu Vodă

10 viețuitori, viață de obște



Hram: Sfânta Treime
Adresă: str. Radu Vodă, nr. 24 A, 040275, sect. 4, București
Acces: în imediata apropiere a Pieței Unirii (metrou) și a pasajului Mărășești. Tramvaie 15, 27, 30; autobuze: 104, 123, 124, 312, 385
(GPS: 44°25'26.65"N, 26°6'26.97"E)
Stareț: arhim. Nectarie Șofelea
Contact: www.manastirea-radu-voda.ro

Pe locul unde se ridică astăzi Mănăstirea Radu Vodă s-au descoperit importante vestigii arheologice datate din perioada paleoliticului. În vremea geto-dacilor, așezarea de pe colina din apropierea Pieței Unirii de astăzi dispunea de puternice fortificații, constituindu-se într-un punct strategic de prim rang.

Prima biserică de pe colina Radu Vodă este atribuită domnitorului Mihnea cel Rău (1508-1509), cea de a doua fiind ctitorie a domnitorului Alexandru al II-lea Mircea (1568-1577), strănepot al lui Vlad Țepeș. Fiul său, Mihnea Turcitul (1564-1601), va înzestra mănăstirea cu moșii, sate și odoare de preț – sporind prestigiul ei în Țara Românească. În timpul domniei sale, în mănăstire este înființată **prima bibliotecă din București**. În 1595, Mănăstirea Radu Vodă va fi incendiată de trupele lui Sinan Pașa, în retragerea acestora din calea armatei lui Mihai Viteazul. Radu Vodă Mihnea (1586-1626) reface din temelii mănăstirea, în 1625, închinând-o Mănăstirii Iviron din Athos. Patriarhul Macarie al Antiohiei și Paul de Alep, vizitând Mănăstirea Radu Vodă în 1653-1657, rămân profund impresionați de arhitectura acesteia. Cutremurele din 1829 și din 1838 îi vor produce Mănăstirii Radu Vodă mari pagube, fiind necesare ample lucrări de refacere. În 1875, Titu Maiorescu, în acea vreme ministru al cultelor, hotărăște dărâmarea unei părți însemnate din mănăstire – ca și a altor incinte mănăstirești și hanuri din București –, considerate clădiri insalubre. Biserica, turnul-clopotniță și o parte din chilii vor rămâne totuși nedemolate. Dacă în perioada 1839-1847 la Radu Vodă va funcționa Seminarul Mitropoliei, iar mai târziu, pentru o scurta perioadă, Liceul Francez, la începuturile perioadei comuniste va funcționa aici o școală de cadre de partid. Clădirile **Seminarului Teologic**, aflate la sud de biserică, datează din 1893, fiind construite prin grija lui Ion Scorțeanu și a sorei sale Maria Șchiopescu, ca internat al seminarului. În 1960, mănăstirea este desființată. PF Justinian va restaura biserica de la Radu Vodă între anii 1969 și 1974, locașul fiind resfințit în 1979. Pictura bisericii aparține părintelui arhimandrit Sofian Boghiu, în pronaos păstrându-se totuși o parte însemnată din pictura lui Gh. Tattarescu. Mănăstirea a fost reactivată în 1998 de către PF Teoctist.

În biserica Mănăstirii Radu Vodă se află **mormântul Patriarhului Justinian Marina** (†1977).

Moaște: părticele din moaștele Sf. Nectarie de Eghina

Raclele cu moaștele Sfântului Nectarie din Eghina



Mănăstirea Stavropoleos

7 vieţuitoare, viaţă de obşte

Hram: Sfinţii Arhangheli Mihail şi Gavriil, Sfântul Atanasie cel Mare, Sfântul Iustin Martirul şi Filosoful, Sfântul Haralambie
Adresă: str. Stavropoleos, nr. 4, 030083, sect. 3, Bucureşti
(GPS: 44°25'54.80"N, 26°5'54.17"E)
Stareţă: monahia Mihaela Luchian
Contact: +40213134747, www. stavropoleos.ro

Moaşte: părticele de la Sf. Ap. Andrei, Sf. Ap. Petru, Sf. Pantelimon, Sf. Vasile cel Mare şi Sf. Haralambie

De văzut:
• Muzeu: colecţie de obiecte vechi bisericeşti, unele recuperate de la bisericile dărâmate în perioada comunistă

Slujbele de la Stavropoleos sunt printre cele mai înălţătoare din întreg Bucureştiul – grupul psaltic Stavropoleos fiind binecunoscut atât în ţară, cât şi în străinătate.

Mănăstirea este considerată o capodoperă a arhitecturii româneşti, fiind inclusă în patrimoniul UNESCO. Biserica mănăstirii, ce aparţine ca stil epocii brâncoveneşti, a fost zidită în 1724 de către arhimandritul grec Ioanichie Stavropoleanul, în timpul domniei lui Nicolae Mavrocordat (1719-1730). Incinta actuală s-a ridicat în 1897 după planurile concepute de arhitectul Ion Mincu. În anii 1890-1940 biserica a fost închisă. Printre slujitorii de seamă de după 1940 amintim pe preoţii Dumitru Ionescu Palanca (care va petrece 15 ani în închisorile comuniste) şi Ioan Lăncrănjan.

După 1991, sub administrarea ierom. Iustin Marchiş, mănăstirea începe să renască. Au fost restaurate pictura, iconostasul şi exteriorul bisericii (impresionează, îndeosebi, noua înfăţişare a sculpturii pridvorului). În incintă s-au amenajat o bibliotecă, o trapeză, o colecţie de obiecte bisericeşti, stăreţia şi chiliile. Vieţuitoarele mănăstirii restaurează cărţi vechi, icoane, broderii etc. Va primi statutul de mănăstire – pierdut în 1826, când a devenit parohie – în anul 2007.

Schitul Darvari

6 vieţuitori, viaţă de obşte

Hram: Sfinţii Împăraţi Constantin şi Elena, Sfinţii Arhangheli Mihail şi Gavriil
Adresă: str. Schitul Darvari, nr. 3, 020473, sect. 2, Bucureşti
(GPS: 44°26'34.55"N, 26°6'24.65"E); **Egumen:** arhim. Teofil Anăstăsoaie;
Contact: +40212123247, +40212115260, www.schituldarvari.ro



La schitul Darvari s-au desfăşurat, la începutul anilor '90 ai secolului trecut, manifestările cultural-religioase cunoscute sub numele de Serile Darvari, la care au participat renumiţi duhovnici şi oameni de cultură.

Este ctitorit în 1834 de familia căminarului Mihail Darvari. În 1835 existau o bisericuţă din lemn, fără turlă, cu hramurile Învierea Sf. Lazăr, Sf. Împăraţi Constantin şi Elena şi Sf. Arhangheli Mihail şi Gavriil, şi câteva chilii, fiind aduse aici, pentru slujire, 12 călugăriţe. În 1865, după legea secularizării, schitul este închis, iar monahiile trimise la mănăstirile Pasărea şi Ciorogârla. Începând cu anul 1869 călugării de la Schitul Prodromul din Muntele Athos primesc permisiunea familiei ctitorilor de a se caza la Schitul Darvari atunci când veneau la Bucureşti pentru strângerea de ajutoare, aceştia obligându-se să săvârşească sfintele slujbe în schit. La cererea Mitrop. Ghenadie Petrescu, familia ctitorului repară schitul în 1894. În anii 1933-1934 schitul este restaurat de către generalul de divizie Mihail Darvari, nepotul ctitorului, biserica fiind pictată în frescă de Iosif Keber. În 1959 schitul este închis de către autorităţile comuniste, călugării fiind mutaţi la Cernica, locaşul devenind biserică de mir. După 1989 este restaurată pictura de către părintele Sofian Boghiu. Patriarhul Teoctist, în 1996, reînfiinţează schitul, primul stareţ al acestuia fiind actualul episcop al Giurgiului PS Ambrozie Meleacă, provenit din obştea Mănăstirii Crasna, Prahova. În ultimii ani au avut loc ample modificări ale aşezământului, schitul recăpătându-şi strălucirea de odinioară.

Mănăstirea Căldărușani

35 viețuitori, viață de obște



Hram: Sfântul Dumitru (biserica din cetate), Sfântul Ioan Evanghelistul (biserica din cimitir), Sfânta Varvara (cimitirul mirenilor)
Adresă: sat Lipia, com. Gruiu, 077130, jud. Ilfov
Acces: din DN 1 București-Ploiești, pe DJ 101 Balotești-Căciulați-Moara Vlăsiei, apoi DJ 101C spre Lipia, până la mănăstire (40 km); 2. București- Ștefănești-Dascălu, apoi DC 184 Dascălu-Moara Vlăsiei; din Moara Vlăsiei, DJ 101, DJ 101C Mănăstirea Căldărușani (37 km)
(GPS: 44°40'32.56"N, 26°16'0.62"E)
Stareț: arhim. Lavrentie Gâță; **Contact:** +40217940307; **Cazare:** 25 locuri

Moaște: părticele din moaștele Sf. Grigorie Dascălul, Sf. Dimitrie, Sf. Teodosie, Sf. Artemie, Sf. Lavru, Sf. Marina, Sf. Trifon, Sf. Anastasia
Icoane făcătoare de minuni: icoana Maicii Domnului

Mănăstirea Căldărușani este unul dintre cele mai importante monumente de arhitectură bisericească din Țara Românească. După prima istoriografie a mănăstirii (1870), aparținând lui Casian Monahul, a fost ctitorită în 1638 de Matei Basarab (1632-1654). Domnitorul muntean, aflat în conflict cu Vasile Lupu al Moldovei, trecând prin aceste părți, hotărăște să zidească pe locul unui vechi schit de lemn o mănăstire din piatră. Despre existența unei sihăstrii la Căldărușani înainte de 1637 mărturisește și un hrisov din 1615, emis în cancelaria voievodului Radu Mihnea (1611-1616). Matei Basarab va ridica în mijlocul Codrilor Vlăsiei o adevărată cetate, înconjurată pe trei laturi de un lac. Biserica mare a mănăstirii, în plan treflat, cu trei turle, cu hramul Sf. Dimitrie Izvorâtorul de Mir, poartă aceeași amprentă arhitecturală ca și biserica Mănăstirii Dealu și cea a Mănăstirii domnești de la Curtea de Argeș. Paul de Alep, însoțitorul Patriarhului Macarie al Antiohiei în Țările Române, face, în 1653, următoarea descriere a mănăstirii: „Este înconjurată de o apă fără sfârșit și fără fund, are hramul Sf. Dumitru și se numește Căldărușani..." Numele mănăstirii provine de la configurația locului, care are aspectul unei căldări. Prin vestita sa școală de copiști, Căldărușaniul a contribuit din plin în veacurile trecute la crearea limbii române literare. Cea mai fecundă perioadă din istoria mănăstirii rămâne totuși sfârșitul secolului al XVIII-lea, când, sub păstorirea **Sf. stareț Gheorghe de la Cernica** (canonizat în 2005), aceasta devine unul din principalele focare de duhovnicie și cultură ale arealului românesc. În 1834, tipografia Ungro-Vlahiei de la București va fi mutată la metocul Cocioc al Mănăstirii Căldărușani, împlinindu-se astfel dorința **Sf. Mitropolit Grigorie Dascălul** (canonizat în 2006), nevoitor un timp în această mănăstire. În 1778 a fost înființată o școală de pictură, frecventată și de Nicolae Grigorescu în anii 1854-1855. Mănăstirea deține o bogată pinacotecă, care are la bază colecția de artă a Mitropolitului Ghenadie Petrescu.

Vechea sală a tronului domnitorului Matei Basarab, din Mănăstirea Căldărușani, adăpostește acum Sala Tezaurului. Pictura bisericii mari este restaurată de Dimitrie Belizarie în 1911. Între 1950 și 1958 biserica mănăstirii a fost restaurată de PF Justinian Marina. Începând cu 1992, sub stăreția arhim. Laurențiu Gâță, se ridică o nouă stăreție. În prezent, au loc ample lucrări de restaurare la clădirile aflate în afara cetății. Biserica din cimitir, cu hramul Sf. Ioan Evanghelistul, datează din 1804, fiind ctitorită de frații Toma și Constantin Crețulescu.

De văzut:
• Muzeu: manuscrise, cărți bisericești, broderii de aur, argintărie, icoane vechi și picturi realizate de Nicolae Grigorescu, Gheorghe Tattarescu, Sava Henția
• Bibliotecă: manuscrise și cărți bisericești în greacă, latină, italiană, română etc.

Odată ajunși la Căldărușani, nu uitați să vă opriți pentru câteva clipe la mormântul părintelui Sofian de la Antim, „Duhovnicul Bucureștilor".



Mănăstirea Cernica

40 vieţuitori, viaţă de obşte

Hram: Sfântul Mare Mucenic Gheorghe (biserica din cetate); Sfântul Mare Ierarh Nicolae (biserica de pe ostrov); Sfântul Ierarh Calinic
Adresă: com. Cernica, 077035, jud. Ilfov
Acces: din DN 3, la E de Bucureşti, ramificaţie, din com. Pantelimon (după 9,5 km), DJ 301 spre S (4 km). Mănăstirea se află la 13,5 km de centrul Capitalei României; (GPS: 44°26'13.81"N, 26°17'6.90"E)
Stareţ: arhim. Macarie Ciolan
Contact: +402135117379; www.cernica.go.ro;
Cazare: 40 locuri

Moaşte:
Sf. Ier. Calinic de la Cernica;
Sf. Gheorghe de la Cernica

Icoane făcătoare de minuni: icoana Sf. Nicolae

Pelerinaje:
Sf. Ierarh Calinic de la Cernica
(11 aprilie)

De văzut:
• Muzeu: obiecte de cult cu valoare de patrimoniu (Sfinte Vase, chivoturi, Sfinte Evanghelii), veşminte, cărţi, manuscrise şi hrisoave vechi, pictură – Theodor Pallady, Ion Ţuculescu

Cimitirul mănăstirii se constituie într-un adevărat Panteon al personalităţilor bisericeşti, culturale, istorice, precum teologul şi scriitorul Gala Galaction, preşedintele Sfatului Ţării din Basarabia, din 1918, Pan Halippa, mărturisitorul temniţelor comuniste Ioan Ianolide, poetul creştin Daniel Turcea etc.

Veche vatră de spiritualitate, cultură şi artă românească, Mănăstirea Cernica, situată în imediata apropiere a Bucureştiului, este unul dintre cele mai atractive locuri de pelerinaj din România. Lacul Cernica înconjoară cele două ostroave – Ostrovul Sf. Ier. Nicolae, care păstrează temelia bisericii ctitorite de marele vornic Cernica Ştirbei, în urmă cu patru veacuri (1608), şi Ostrovul Sf. Gheorghe, cu cetatea şi Biserica Sf. Gheorghe –, ambele ctitorii ale Sf. Ier. Calinic de la Cernica (1820-1850). În cimitirul mănăstirii se află, de asemenea, o frumoasă biserică cu hramul Sf. Lazăr, înălţată de către **Sf. Cuv. stareţ Gheorghe de la Cernica** în anul 1804 (în forma actuală, ctitorie a Mitrop. Nifon,1863). Anul 1781, odată cu venirea în mănăstire a stareţului Gheorghe, destoinic ucenic al Sf. Paisie Velicikovski de la Neamţ, poate fi socotit, pe drept cuvânt, ca fiind cel de-al doilea certificat de naştere al Cernicăi. Gheorghe de la Cernica va reface obştea monahală, risipită din pricina războaielor şi a ciumei, ridicînd din ruină mănăstirea. Astfel, în 1815, va fi rezidită din temelii Biserica Sf. Nicolae din ostrov.

Pe Ostrovul Sf. Gheorghe se păstrează, destul de bine conservate, casa stareţului Gheorghe de la Cernica, casa Sf. Ier. Calinic, casa în care a locuit în perioada 1898-1910 poetul Tudor Arghezi, casa în care a locuit cunoscutul **duhovnic Ilarion Argatu**. Vechiul Seminar Monahal de la Cernica a dat nenumărate personalităţi de seamă Bisericii noastre – să amintim doar de PF Teoctist, care, vreme de opt ani, a învăţat la această şcoală.

După cel de-al Doilea Război Mondial, Cernica a găzduit mai mulţi ierarhi din Basarabia şi Bucovina – teritorii anexate de Rusia sovietică. Tot la Cernica se va refugia, din Rusia, între 1943 şi 1946, şi **părintele Ioan Kulâghin** (n. 1885), sub îndrumarea căruia vor cunoaşte îndeaproape practica isihastă – ajutaţi şi de textele celor două volume ale *Sbornicului de la Valaam* – mulţi dintre membrii *Rugului Aprins* de la Mănăstirea Antim.

Restaurarea mănăstirii s-a făcut în principal în anii '60 ai secolului trecut, din iniţiativa PF Justinian Marina. Pictura exterioară a incintei mănăstireşti este realizată de **părintele Sofian Boghiu**, împreună cu ucenicii săi. Bogata bibliotecă a Mănăstirii Cernica numără astăzi peste 20000 de volume, dintre care peste 1000 au valoare de patrimoniu. **Fântâna Turcului** şi **Paraclisul Sf. Dimitrie Izvorâtorul de Mir** sunt alte două importante puncte de atracţie ale mănăstirii.

Mănăstirea Pasărea

145 vieţuitoare, viaţă de obşte

Hram: Sfânta Treime (biserica mare), Adormirea Maicii Domnului (biserica din cimitir)
Adresă: sat Pasărea, com. Brăneşti, 077032, jud. Ilfov
Acces: din DN3 Bucureşti-Constanţa: 1. ramificaţie „la Troiţă" spre NE prin Cozieni până la mănăstire (19 km); 2. ramificaţie din Brăneşti prin Pasărea până la mănăstire (25 km)-din Bucureşti; (GPS: 44°28'0.78"N, 26°19'6.70"E)
Stareţă: stavrofora Mihaela Costache
Contact: +4021352421, +40723079563, www.manastireapasarea.ro

Moaşte: părticele de la Sf. Pantelimon, Sf. Mina, Sf. Mercurie

Icoane făcătoare de minuni: icoana Maicii Domnului, icoana Mântuitorului (Domnul minunat)

Mănăstirea a luat fiinţă în anul 1813, în timpul lui Caragea Vodă (1754-1844), ctitorul acesteia fiind stareţul Timotei de la Mănăstirea Cernica, prin zidirea unei bisericuţe din lemn cu hramul Sf. Treime şi a câtorva chilii. În anii 1816-1828 Sf. Calinic de la Cernica va înălţa în locul ei o biserică de zid cu hramul Sf. Nicolae (dărâmată la cutremurul din 1838). Tot Sf. Calinic va fi ctitor şi al bisericilor cu hramul Adormirea Maicii Domnului (1834-1838) şi Sf. Treime (1846-1847). Ultima a fost sfinţită în timpul domnitorului Dimitrie Bibescu (1804-1873), stareţă fiind monahia Dionisia. Între 1967 şi 1975 mănăstirea a fost renovată cu binecuvântarea Patriarhului Justinian Marina, pe cheltuiala Arhiepiscopiei Bucureştilor. În mănăstire există ateliere de croitorie şi pictură. Mănăstirea patronează Seminarul Teologic Sf. Filofteia-Brăneşti şi are sub supravegherea sa un cămin de bătrâni.

De văzut:
- Muzeu: icoane vechi, broderii, carte veche, sculptură

Lacul Pasărea şi Pădurea Pustincu fac din Mănăstirea Pasărea o binecuvântată oază de linişte şi rugăciune.

Mănăstirea Sfântul Nicolae, Sitaru



15 vieţuitori, viaţă de obşte

Hram: Sfântul Mare Ierarh Nicolae
Adresă: sat Sitaru, com. Grădiştea, 077111, jud. Ilfov
Acces: din DN 1 Bucureşti-Ploieşti, pe DJ 101 Baloteşti-Căciulaţi- Moara Vlăsiei, Grădiştea-Sitaru, până la mănăstire (46 km); 2. Bucureşti- Ştefăneşti-Dascălu, apoi DC 184 Dascălu-Moara Vlăsiei; din Moara Vlăsiei, DJ 101 Grădiştea-Sitaru-Mănăstirea Sitaru (43 km); (GPS: 44°40'48.12"N, 26°19'3.40"E)
Stareţ: ierom. Nathanael Haraga
Contact: +40243280165, +40720915550; **Cazare:** 40 locuri (vara)

Moaşte: părticele din moaştele Sf. Ap. Andrei, Sf. Ambrozie, Sf. Pantelimon, Sf. Iov de la Poceaev

Ctitorul primei biserici de zid din sihăstria de la Sitaru a fost boierul Papa Greceanu, străbunicul domnitorului Constantin Brâncoveanu. În 1752 biserica va fi refăcută „de iznoavă", după cum grăieşte pisania, în vremea Mitropolitului Neofit al Ungro-Vlahiei, fiind pictată de „Neacşa ierei, Dima ierei, Grigorie, Şerban, Constantin şi Constandache", în 1753. După legea secularizării, în mănăstire va funcţiona o temniţă pentru minori. În 1875, la Sitaru erau mai mulţi călugări decât înainte de secularizare (decembrie 1863). În 1915 mănăstirea rămâne pustie. Abia în anul 1928, doi călugări din obştea Căldăruşanilor, Atanasie şi Martirie, se mută la Sitaru, căutând să reînvie schitul. În 1944 sosesc aici 24 de călugări basarabeni, refugiaţi de la Mănăstirea Noul Neamţ. Chiar şi după decretul regimului comunist, de desfiinţare a mănăstirilor, din 1959, doi dintre vieţuitori refuză să părăsească mănăstirea. După 1971 viaţa duhovnicească la Sitaru începe să renască, părinţii Damian Bogdan, Gherontie Ghenoiu şi Gherasim reuşind să adune în jurul lor o obşte numeroasă. În ultimii ani s-au construit un corp de chilii, un arhondaric, o bibliotecă etc.



Mănăstirea Samurcăşeşti, Ciorogârla

45 vieţuitoare, viaţă de obşte

Hram: Sfânta Treime, Adormirea Maicii Domnului, Cuvioasa Parascheva
Adresă: com. Ciorogârla, 077055, jud. Ilfov
Acces: din Bucureşti: A 1 (20 km de centrul oraşului), apoi DJ 601 (5 km); ori din A1(15 km), apoi DJ602 (3 km), indicator spre Ciorogârla, până la mănăstire, aflată în sat.; (GPS: 44°26'14.37"N, 25°52'37.95"E)
Stareţă: stavrofora Lucia Bostan; **Contact:** +40213147058

Moaşte: părticele din moaştele Sf. Ap. Andrei, Sf. Ştefan, Sf. Ioan Gură de Aur, Sf. Silvestru

De văzut:
• Muzeu: icoane şi carte veche românească, chivote, veşminte

Pictorul Nicolae Grigorescu a întocmit, în 1870, un plan pentru pictarea Mănăstirii Samurcăşeşti, cerând maicilor 1000 de galbeni. Suma a fost însă mult prea mare pentru posibilităţile mănăstirii. Aceasta va fi pictată de Gheorghe Tattarescu contra sumei de 500 de galbeni. Lucrările de pictură s-au încheiat pe data de 13 decembrie 1870.

Mănăstirea este ctitoria vornicului Constantin Samurcaş şi a soţiei sale Zinca, din 1808. Plini de dumnezeiască râvnă, aceştia au hotărât să ridice lângă pădurea Cotroceni, ce făcea parte din Codrii Vlăsiei, o mănăstire cu trei altare. Primele vieţuitoare au fost două nepoate călugăriţe ale stareţului Timotei de la Cernica (1807-1816). Întâiul document care atestă existenţa Mănăstirii Ciorogârla este o *Hotărâre* a Divanului Ţării Româneşti din 31 mai 1811. În 1845 clucerul Alexandru Samurcaş, nepot de frate şi fiu adoptiv al ctitorului, face prima reparaţie a bisericii, care suferise în urma cutremurului din 1838. Domnitorul Carol I va semna o rezoluţie, în 1869, prin care Ministerul Cultelor va acorda mănăstirii o sumă considerabilă pentru o nouă reparaţie a bisericii. În 1814, în urma unui incendiu, vor fi distruse 30 de chilii. După cutremurul din 1940 biserica şi o parte din chiliile reconstruite sunt grav avariate, locaşul fiind dărâmat din temelii şi reconstruit între 1941 şi 1944, prin contribuţia generalului Teodor Ciurea, prefect al Ilfovului în acea perioadă. În vara anului 1944, racla cu moaştele Sfintei Cuvioasei Parascheva a fost adusă şi adăpostită în biserica Mănăstirii Samurcăşeşti. Din pictura bisericii vechi, care a aparţinut lui Gheorghe Tattarescu, s-au mai păstrat doar câteva fragmente. În cimitirul mănăstirii se află biserica cu hramul Sf. Împ. Constantin şi Elena, înălţată în anul 1876. Aici sunt îngropate monahia Sofia, fiica lui Ion Heliade Rădulescu, învăţătoare şi stareţă pentru o scurtă vreme la Samurcăşeşti, şi mama eroului Valter Mărăcineanu, Frosa Sarandi, printre primele actriţe de teatru din România. Până în 1960, în mănăstire au existat ateliere de ţesătorie şi covoare. Astăzi funcţionează aici un atelier de tâmplărie şi de înrămat icoane (primele maşini fiind aduse de Patriarhul Justinian Marina, în 1961, din Germania).

Schitul Vidra

obşte în formare

Hram: Sfânta Treime, Sfinţii Martiri Brâncoveni
Adresă: com. Vidra, 077185, jud. Ilfov
Acces: schitul este amplasat între localităţile Vidra şi Berceni, din Bucureşti pe DJ 401, 7 km SV de la staţia de metrou IMGB; (GPS: 44°16'51.18"N, 26°11'58.79"E)
Egumen: ierom. Andrei Vizante

Schitul a fost construit şi donat Arhiepiscopiei Bucureştilor de către Fundaţia Tezaurul Sacru, patronată de Marcela Ghiulbenghian. Pe un teren de cca 5 ha s-au construit un paraclis şi o clădire (chilii şi sediul fundaţiei). La începutul anului 2008, PF Daniel hotărăşte ca aşezământul donat să devină metoc al Mănăstirii Radu Vodă.

Mănăstirea Snagov



2 vieţuitori, viaţă de obşte

Hram: Intrarea în Biserică a Maicii Domnului
Adresă: sat Siliştea Snagovului, com. Gruiu, 077117, jud. Ilfov
Acces: 1. din Bucureşti pe DN1 (36 km), apoi spre E din Ciolpani pe DJ 101C 8 km până la debarcaderul Siliştea Snagovului; 2. pe DN1 din Bucureşti (28 km), apoi, după Săftica, spre E, pe DJ 101 B Ghermăneşti-Snagov-debarcader (13,5 km); (GPS: 44°43'46.88"N, 26°10'30.36"E)
Stareţ: ierom. Varahiil Bănăţeanu; **Contact:** +40214910394, +40724768941

Mănăstirea Snagov – vechi centru de spiritualitate şi cultură ortodoxă românească – se numără printre ctitoriile de seamă ale voievodului **Mircea cel Bătrân** (1386-1418). Este construită din cărămidă, în stil bizantin, athonit, fiind amplasată pe o insulă din mijlocul lacului Snagov. În urma săpăturilor arheologice s-a constatat că prima aşezare monahală de aici datează din secolul al XI-lea. Turnul-clopotniţă al mănăstirii – păstrat până în zilele noastre – este ctitorie a domnitorului Mircea cel Bătrân. După tradiţie, la Snagov se află **mormântul lui Vlad Ţepeş**, ucis în anul 1476. Biserica a fost reclădită din temelii de către **Sf. Neagoe Basarab**, domnitorul Ţării Româneşti. Prima pictură datează din 1563, din vremea domniei lui Mircea Ciobanu şi aparţine lui Dobromir cel Tânăr. La Snagov, în vremea stăreţiei Sf. Antim Ivireanu (1694-1705) s-au tipărit mai multe cărţi bisericeşti în limbile română, slavonă, greacă şi arabă. Tot aici a fost tipărită prima carte cu litere latineşti din Ţara Românească, cunoscută sub numele: *Orânduiala slujbei lui Constantin şi Elena*. În ultimii ani au avut loc ample lucrări de restaurare a mănăstirii. Se află în construcţie un pod care va face mănăstirea mai accesibilă pelerinilor.

Mănăstirea Ţigăneşti



130 vieţuitoare, viaţă de obşte

Hram: Adormirea Maicii Domnului
Adresă: com. Ciolpani, 077050, jud. Ilfov
Acces: din Bucureşti DN1 până la Ciolpani (35 km), apoi 2 km V până la mănăstire; (GPS: 44°43'44.57"N, 26°5'1.61"E)
Stareţă: monahia Eufimia Popa;
Contact: +40212668216; +40764384195; **Cazare:** 30 locuri

Mănăstirea Ţigăneşti nu a luat fiinţă dintr-o iniţiativă ctitoricească, ci s-a născut mai întâi ca o sihăstrie, afundată în vechii codri ai Vlăsiei. Este atestată documentar printr-un act de donaţie – din iulie 1780 – al lui Matei Ţigănescu şi al verişoarei sale Parascheva Căplescu, care înalţă o bisericuţă din lemn pentru nevoitorii sihăstriei. În 1800, stareţul Mănăstirii Ţigăneşti, Dositei, sfătuit de Mitrop. Dositei Filitti, hotărăşte ca pustnicii să fie transferaţi la Mănăstirea Căldăruşani. Vor fi aduse în locul acestora călugăriţe de la Schitul Turbaţi şi Schitul Maicilor din Bucureşti. În 1812 este construită biserica cu hramul Adormirea Maicii Domnului. Astăzi se păstrează doar urme de frescă din vechea pictură a locaşului, biserica fiind repictată în 1929 de Dimitrie Belizarie, în stil neobizantin. Mănăstirea a fost grav afectată de cutremurul din 1977. La Ţigăneşti funcţionează ateliere de ţesut covoare, broderie artistică, ţesături naţionale – înfiinţate încă din 1923. În ultimii ani s-au refăcut biserica (la exterior), chiliile, trapeza, muzeul.

Moaşte: părticele din moaştele Sf. Elefterie, Sf. Haralambie, Sf. 40 Mucenici, Sf. Marina, Sf. Artemon

Icoane făcătoare de minuni: icoana Maicii Domnului (sec. XVII)

De văzut:
- Muzeu: obiecte de cult, icoane, broderii etc.

Schitul Moara Vlăsiei

fără obște

Hram: Sfinții Împărați Constantin și Elena
Adresă: com. Snagov, 077165, jud. Ilfov
Acces: se află în plin câmp, în imediata apropiere a punctului nodal Snagov de pe viitoarea autostradă București-Brașov
(GPS: 44°40'15.58"N, 26°12'29.40"E)

Schitul Moara Vlăsiei a fost înființat din inițiativa PF Daniel, Patriarhul BOR, în anul 2008, în jurul fostei bisericuțe a satului Vlăsia, sat desființat în anii '50 ai secolului trecut. Biserica cu hramul Sf. Împărați Constantin și Elena a fost înălțată prin purtarea de grijă a starețului Mănăstirii Căldărușani, Martinian Stoicescu, în anul 1927, cu sprijinul locuitorilor din comuna Afumați. Grav afectat de cutremurul din 1977, locașul va fi reparat de gospodăria de partid, pe terenul căreia se afla în acea perioadă. În prezent se fac demersuri pentru recuperarea terenului bisericii, urmând ca în scurt timp aceasta să fie restaurată și să se înceapă zidirea unui corp de chilii.



Schitul Sfinții Arhangheli, Găneasa

3 viețuitoare, viață de obște

Hram: Sfinții Arhangheli Mihail și Gavriil
Adresă: com. Găneasa, 077100, jud. Ilfov
Acces: din DN 3 București-Constanța: 1. ramificație „la Troiță" spre NE prin Cozieni până la schit (21 km); 2. ramificație din Brănești prin Pasărea până la schit (29 km). Din Cozieni drum neasfaltat
(GPS: 44°28'59.77"N, 26°17'8.82"E)
Egumenă: stavrofora Mihaela Costache (Mănăstirea Pasărea)
Contact: +40722747041, www.schitul-sfintii-arhangheli.8k.ro

Moaște: părticele din moaștele Sf. Sila, Paisie și Natan de la Sihăstria Putnei

Schitul Găneasa – așezat pe malul lacului Pasărea, într-un încântător cadru natural – este ctitorie a familiei Sorin și Mihaela Marin. Înălțarea sfântului locaș începe în 1995, cu binecuvântarea PF Teoctist.

Biserica – în stil brâncovenesc – a fost proiectată de arhitectul Vladimir Popov, fiind sfințită pe data de 13 noiembrie 1999 de către ÎPS Teodosie, actualmente arhiepiscop al Tomisului. Primește statut de schit din anul 2000. În 2001 se supraetajează corpul de chilii și se construiește o frumoasă trapeză.

Catapeteasma și mozaicurile exterioare ale bisericii poartă semnătura celebrului profesor Ion Achițenie. Vitraliile au fost realizate de Iosif Cadar în 2002-2003, iar pictura (terminată în 2008) aparține lui Alexandru Nicolau. Biserica schitului Găneasa este un veritabil sanctuar al sfinților români, Sfânta Filofteea, Sfânta Teodora de la Sihla, Sfântul Dimitrie Basarabov fiind zugrăviți aici cu o măiestrie fără seamăn.

În cadrul schitului funcționează un atelier de croitorie și broderie.

Mănăstirea Brebu

fără obște

Hram: Sfinții Arhangheli Mihail și Gavriil
Adresă: com. Brebu, 107100, jud. Prahova
Acces: București-Ploiești-Câmpina pe DN 1/E 60, 95 km; Câmpina-Brebu, J100, DJ 102,12 km; Brașov-Câmpina-Brebu DN 1/E 60, J100, DJ 102, 91 km; (GPS: 45°10'54.03"N, 25°46'4.72"E)
Administrator: muzeograf Răzvan Radu; **Contact:** +40244357731

Ansamblul arhitectonic Mănăstirea Brebu datează din anul 1640, fiind una dintre cele mai importante ctitorii din vremea domniei lui Matei Basarab (1632-1654). Biserica domnească, cu hramul Sf. Arhangheli Mihail și Gavriil, cu o grosime a zidului de 2 m, este considerată unicat în Țara Românească. Construcția mănăstirii a început în anul 1650, fiind desăvârșită de Constantin Brâncoveanu în 1689. Cutremurul din anul 1790 îi va produce mari stricăciuni. La Mănăstirea Brebu, Matei Basarab a ridicat alături de chiliile monahilor o impunătoare casă domnească. Două hrisoave datate din 24 februarie 1689 și 2 iunie 1690 scutesc de dări 52 de localnici, pentru a ajuta la terminarea mănăstirii. A avut statut de mănăstire până în anul 1863, când are loc secularizarea averilor mănăstirești. Transformată în biserică de mir, chiliile s-au ruinat, iar casa domnească a intrat în administrația Eforiei Spitalelor Civile, devenind, pe rând, sanatoriu, preventoriu, azil de bătrâni. Între 1957 și 1959 monumentul istoric a fost readus la forma sa inițială prin lucrări de restaurare, efectuate sub patronajul Direcției Comisiei Monumentelor Istorice. Clopotnița mănăstirii este una dintre cele mai frumoase din Muntenia. Zidul de incintă are grosimea de 1 m și înălțimea de 5-6 m, conferind ansamblului o imagine de fortăreață medievală. În prezent se fac demersuri pentru recăpătarea statutului de mănăstire.

De văzut:
- Muzeu (istorie, artă feudală), carte veche românească, obiecte religioase, brâul Sf. Antim Ivireanul

Împrejurimi:
- Mănăstirea Cornu
- Valea Doftanei
- Casa memorială Nicolae Grigorescu, Câmpina

Mănăstirea Caraiman

6 viețuitori, viață de obște



Hram: Înălțarea Sfintei Cruci, Buna Vestire, Adormirea Maicii Domnului
Adresă: str. Palanca, nr. 24, loc. Bușteni, 105500, jud. Prahova
Acces: se află în apropierea hotelului Silva din Bușteni (București 131 km și Brașov 30 km, pe DN 1/E 60); se poate ajunge fie cu mașina, fie pe potecă 400 m de la hotelul Silva.
(GPS: 45°24'25.88"N, 25°31'45.75"E)
Stareț: ierom. Gherontie Puiu; **Contact:** +40727202894, +402135117379
Cazare: 50 locuri

Schitul Caraiman – unul din cele mai tinere așezăminte monahale din Arhiepiscopia Bucureștilor – a fost înființat în anul 1998, cu binecuvântarea PF Teoctist, de ierom. Gherontie Puiu. După înălțarea unui agheasmatar și a unor chilii provizorii (1998), în 2001 este sfințită, de PS Sebastian (actualmente episcopul Slatinei), o biserică de lemn, cu hramul Adormirea Maicii Domnului. Lucrările la biserica de zid, cu hramul Înălțarea Sfintei Cruci, începute în 2001, sunt aproape încheiate. În ultimii ani s-au mai înălțat un impunător corp de chilii, arhondaric, trapeză etc. Din 2008 capătă statut de mănăstire. În cadrul mănăstirii funcționează Centrul Social Pastoral Sf. Cruce.

Moaște: particele din moaștele Sf. Nicolae, Sf. Trifon, Sf. Parascheva, Sf. Cosma și Damian

Împrejurimi:
- Castelul Zamora Cantacuzino, Bușteni
- Mănăstirea Sf. Treime, Bușteni

Mănăstirea Ceptura

fără obște

Hram: Sfinții Împărați Constantin și Elena
Adresă: sat Ceptura de Jos, com. Ceptura, 107126, jud. Prahova
Acces: din centura de est a Ploieștiului (68 km de la București pe DN 1/E 60), DN 1B 25,5 km spre E, apoi DJ 102M spre N până la Ceptura de Jos, 4 km
(GPS: 45°0'35.69"N, 26°19'48.78"E)

Schit ctitorit în prima jumătate a secolului al XIX-lea de călugării de la Mănăstirea Căldărușani – al cărei metoc va fi până în anul 1959. În urma Decretului 410/1959, călugării sunt alungați din schit. A rămas ca paznic și îngrijitor al bisericii doar un singur monah. După moartea acestuia, locașul va fi lăsat în paragină, chiliile devenind adăposturi pentru animalele unui GAS. Reînființarea Schitului Ceptura a fost aprobată de Sfântul Sinod încă din anul 1996, însă lipsa unui corp de chilii, a mijloacelor de trai și a fondurilor pentru resturarea bisericii a făcut ca până în prezent să se afle doar în administrația centrului eparhial. În 2009 a fost ridicat la rangul de mănăstire.



Mănăstirea Cheia

9 viețuitori, viață de obște

Hram: Sfânta Treime (biserica mare), Adormirea Maicii Domnului (paraclisul)
Adresă: loc. Cheia, com. Măneciu, 107356, jud. Prahova
Acces: DN 1/E 60, DN 1A, 133 km din București; 67 km din Ploiești; 47 km din Brașov.
(GPS: 45°27'23.58"N, 25°57'16.09"E)
Stareț: protos. Damian Toderiță
Contact: +40724545432, +40244294135
Cazare: 50 locuri

De văzut:
- Muzeul de obiecte bisericești

Împrejurimi:
- Mănăstirea Suzana

După tradiție, primul așezământ monahal de pe aceste meleaguri a fost întemeiat de câțiva ciobani din Săcele, în jurul anului 1700, fiind distrus de turci în 1777. Schitul Adormirea Maicii Domnului, ridicat în anul 1790, va dispărea și el, mistuit de un incendiu în 1832. Biserica actuală, având hramurile Sf. Treime și Adormirea Maicii Domnului, este înălțată în 1835 de către doi ieromonahi originari din Transilvania – **Damaschin și Iustin**, cu metania la Căldărușani, pe terenul donat de vel-vornicul Mihail Ghica. Biserica a fost sfințită pe data de 20 iulie 1839, de către episcopul Chesarie al Buzăului.

Fresca aparține pictorului Naum Zugravul. Catapeteasma, lucrată la Viena, a fost donată de episcopul Chesarie al Buzăului. **Icoanele împărătești sunt opera lui Gheorghe Tattarescu**, fiind argintate de către meșterul Lazăr din Ploiești. Paraclisul cu hramul Adormirea Maicii Domnului a fost ctitorit între 1924 și 1927 de către starețul din acea vreme Grigorie Georgescu. Se distinge printr-un frumos iconostas, sculptat în lemn de cireș. În naosul paraclisului sunt păstrate patru icoane împărătești din anul 1799, aparținând vechii biserici.

Mănăstirea Cheia a fost în trecut, prin numeroasele ei acțiuni de caritate și prin prezența monahilor ardeleni aici, unul din centrele misionare importante pentru românii din Transilvania.

Mănăstirea Crasna



35 vieţuitori, viaţă de obşte

Hram: Sfinţii Împăraţi Constantin şi Elena (biserica veche), Acoperământul Maicii Domnului (biserica nouă), Sfântul Ilie Tezviteanul (altarul de vară), Sfinţii Români (paraclisul)
Adresă: sat Schiuleşti, com. Izvoarele, 107326, jud. Prahova
Acces: DN 1/E 60, DN 1A Bucureşti-Ploieşti-Chiriţeşti (spre Cheia, Vălenii de Munte), apoi DL până la Schiuleşti, 6 km. De la marginea satului Schiuleşti încă 3 km până la mănăstire (ultimii kilometri de drum sunt neasfaltaţi) (GPS: 45°17'41.25"N, 25°55'35.81"E)
Stareţ: arhim. Nicodim Dimulescu; **Contact:** +40244292560; **Cazare:** 50 locuri

Icoane făcătoare de minuni: icoana Maicii Domnului

A luat fiinţă în prima jumătate a secolului al XVIII-lea, fiind întemeiată, cel mai probabil, de câţiva sihaştri din zona Vălenii de Munte. Prima atestare documentară a vetrei monahale este un act de donaţie, în care se menţionează existenţa unui schit cu o bisericuţă de lemn, datat 1745. Proprietarul acestor locuri, postelnicul Dinu Constantin Potlogea, fiul preotului Radu Potlogea din Izvoarele, hotărăşte, în 1828, zidirea unei biserici pentru satul Băjenari – sat întemeiat după anul 1821, din pricina năvălirii turcilor. Biserica va fi sfinţită în 1828, de către episcopul Chesarie al Buzăului, fiind pictată în 1834. Primul stareţ a fost chiar ctitorul, călugărit sub numele de Chesarie. Va fi urmat în viaţa monahală, la scurt timp, şi de fiul său (monahul Nil). După secularizare, schitul decade, fiind închinat Mănăstirii Cheia. În 1920 mai avea un singur călugăr. Începe să renască în 1964, prin osteneala stareţilor Ghedeon, Galaction (viitorul episcop al Alexandriei şi Teleormanului) şi Nicodim. Catapeteasma bisericii vechi, lucrată la Viena, este acoperită cu foiţă de aur. În anul 1983, biserica veche a fost renovată. În 1991 va fi repictată, prin purtarea de grijă a PF Teoctist, de pictorul-restaurator Ioan Chiriac. După 1989, prin osteneala PS Galaction, s-au construit: un monument al eroilor pictat de Ioan şi Daniela Moldoveanu, un impunător arhondaric şi un corp de chilii. S-a mai ridicat o nouă biserică de zid, ce înglobează şi un paraclis. Capătă statutul de mănăstire în 2001.

La Mănăstirea Crasna şi-au făcut ucenicia şase dintre înalţii ierarhi ai Bisericii Ortodoxe Române.

Împrejurimi:
- Salina Slănic Prahova
- Muntele de Sare – rezervaţie naturală, Slănic
- Muzeul Sării, Slănic

Mănăstirea Chiţorani



3 vieţuitori, viaţă de obşte

Hram: Sfântul Mare Ierarh Nicolae
Adresă: sat Chiţorani, com. Bucov, 107112, jud. Prahova
Acces: din centura de est a Ploieştiului (68 km de la Bucureşti pe DN 1/E 60), DN 1B 6,5 km, apoi DL spre N până la Chiţorani, 1,5 km (GPS: 44°58'26.32"N, 26°7'6.88"E)
Stareţ: protos. Casian Costache; **Contact:** +40721070577

Biserica mănăstirii datează de la sfârşitul secolului al XIV-lea, fiind ctitoria Tincăi Mărăcineanca. Două pietre de mormânt aşezate în dreapta pronaosului – a protosinghelului Macarie, slujitor al bisericii şi ctitor, din 1524, şi a doamnei jupâniţe Stanca, 1756 – dau mărturie de vechimea locaşului. Ultimele restaurări ale bisericii au avut loc în 1921, 1956 şi 2007. Biserica este din lemn, grinzile fiind îmbinate, ca şi la bisericile din Maramureş, în coadă de rândunică. Târnosită în 2007 de PS Sebastian, actualmente episcopul Slatinei.



Mănăstirea Cornu

10 vieţuitoare, viaţă de obşte

Hram: Sfântul Ioan Evanghelistul, Sfânta Cuvioasă Eufrosina
Adresă: sat Cornu de Jos, com. Cornu, 107180, jud. Prahova
Acces: Bucureşti-Ploieşti-Câmpina, pe DN 1/E 60, 96 km; Câmpina-Cornu de Jos, DJ 205G, 5,5 km ; Braşov-Câmpina-Cornu de Jos DN 1/E 60, DC 1, DJ 205G, 77 km.
(GPS: 45°9'53.31"N, 25°42'55.53"E)
Stareţă: monahia Parascheva Bâgu; **Contact:** +40722390387

Moaşte: părticele din moaştele Sf. Epictet şi Astion, Sf. Panaghiotis, Sf. Cuv. Mc. de la Mănăstirea Sf. Gheorghe din Hozeva

Împrejurimi:
• Muzeul Nicolae Grigorescu, Câmpina

Mănăstirea Cornu se află în localitatea cu acelaşi nume, aşezată pe dealul Topşei-Podişor, loc din care se deschide o încântătoare priveliş-te asupra oraşului Câmpina şi a Văii Prahovei. Întemeietoarea Mănăsti-rii Cornu este scriitoarea Aurora Cornu, fiică a satului, stabilită în prezent la Paris; mănăstirea a fost ctitorită întru pomenirea părinţilor şi a soţului scriitoarei. În 2003 consiliul local Cornu a acordat în folosinţă gratuită Ar-hiepiscopiei Bucureştiului terenul pentru construcţia aşezământului. Lu-crările de construcţie au început efectiv în 2006. Până în 2008 s-au înălţat o biserică provizorie şi un corp de chilii. Principala problemă cu care se confruntă mănăstirea este cea legată de alunecările de teren.

Mănăstirea Ghighiu

50 vieţuitoare, viaţă de obşte

Hram: Izvorul Tămăduirii (biserica mare), Sfinţii Lazăr, Spiridon şi Haralambie (biserica din cimitir)
Adresă: sat Ghighiu, com. Bărcăneşti, 107056, jud. Prahova
Acces: de la intrarea în Ploieşti dinspre Bucureşti 2 km pe centura de est a Ploieştiului până la mănăstire, 58 km din Bucureşti pe DN 1/E 60.
(GPS: 44°54'0.90"N, 26°3'54.83"E)
Stareţă: stavrofora Eupraxia Neacşu; **Contact:** +40244277198

Moaşte: părticele din moaştele Sf. Haralambie, Sf. Clement, Sf. Trifon, Sf. Dimitrie Basarabov

Icoane făcătoare de minuni: icoana Maicii Domnului Siriaca

Cele mai vechi mărturii despre Mănăstirea Ghighiu datează de la sfâr-şitul secolului al XVI-lea, când este menţionat pe aceste locuri schitul lo-gofătului Coresi şi al jupâniţei Slăviţa. Urmele sihăstriei se vor şterge însă aproape în întregime. Abia în 1817 Măriuţa Răfoveanca împreună cu ma-ma sa Ana donează un teren şi o parte din averea lor pentru înălţarea unui schit, la cererea monahului Agapie. Vor fi ridicate, mai întâi, o bisericuţă de lemn şi câteva chilii. Biserica mare a mănăstirii a început a se zidi în anul 1858, prin purtarea de grijă a stareţului Eftimie, fiind sfinţită pe 31 martie 1866. **Pictura aparţine lui Gheorghe Tattarescu** (1864). Mănăs-tirea a fost incendiată în mai multe rânduri; în 1922 arde valoroasa biblio-tecă a mănăstirii. În timpul Primului Război Mondial armata germană dis-truge o parte din chilii, alungă călugării şi transformă Mănăstirea Ghighiu în fabrică de conserve. Mănăstirea va fi bombardată a doua oară în 1944. Patriarhul Justinian Marina restaurează din temelii, în anii '50 ai secolului trecut, întreg ansamblul monahal, transformându-l în mănăstire de maici (1952). La Ghighiu se află o vestită **icoană făcătoare de minuni a Maicii Domnului**, datată din secolul al XVI-lea, dăruită în anul 1958 de episcopul Vasile Samaha de Sergiopolis, Siria. Bisericuţa cimitirului cu hramurile Sf. Lazăr, Sf. Spiridon şi Sf. Haralambie este datată din anul 1832, fiind ctito-rită de Panait şi Ecaterina Mărunţeanu.

De văzut:
• Muzeu: icoane vechi, artă religioasă etc.

Mănăstirea Ianculeşti



7 vieţuitori, viaţă de obşte

Hram: Înălţarea Sfintei Cruci (biserica mare), Sfântul Mare Mucenic Mina (biserica mică)
Adresă: com. Şoimari, 107560, jud. Prahova
Acces: 1. Bucureşti-Ploieşti (pe DN 1/E 60)-Măgurele (DN 1A), 85 km. Înainte de intrarea în Măgurele, ramificaţie spre E pe DJ 100L, Iezeşti; DJ 102M, Podu lui Galben; DJ 100M, spre N, Şoimari, 20 km. Înainte de intrarea în Şoimari pe partea stângă 400 m, drum dale de piatră, până la mănăstire; 2. din Bucureşti pe DN 1/E 60 până la Ploieşti (centura de est), 65 km; apoi spre E, pe DN 1B până la Albeşti-Paleologu, 14 km; DJ 102C spre N, Urlaţi-Apostolache, DJ 102M, spre V, Podu lui Galben, DJ 100M, spre N, Mănăstirea Ianculeşti, 38 km
(GPS: 45°9'43.03"N, 26°12'5.10"E)
Stareţ: ierom. Benedict Zbârnău; **Contact:** +40244416461; +40721375345

Împrejurimi:
• Vechea Mănăstire Apostolache (1652), fără obşte, considerată cea mai frumoasă mănăstire din jud. Prahova

Mănăstirea Ianculeşti este ctitorie a surorilor Eleonora şi Ecaterina Ianculescu (2005). A funcţionat la început ca schit al Mănăstirii Crasna. Prin Hotărârea nr. 162/14 iunie 2005 a Sfântului Sinod al BOR, primeşte statutul de mănăstire. Biserica de lemn de la Ianculeşti este o donaţie a parohiei Lunca, jud. Hunedoara. În anii 2005-2006 s-au construit primele două corpuri de chilii şi o trapeză. Prin râvna şi cu cheltuiala preotului Cristian Pruşan de la parohia Tătărani, jud. Prahova, în anul 2007 se va realiza pictura murală a bisericii, în tehnica *fresco*, de către pictorii Adrian şi Nicoleta Voicu, acelaşi preot donând şi catapeteasma bisericii.

În 2008, pe data de 14 septembrie, a avut loc târnosirea bisericii mari, cu hramul Înălţarea Sf. Cruci. În ultimii ani s-au mai construit un corp de chilii şi o anexă gospodărească.

Mănăstirea Jercălăi



4 vieţuitori, viaţă de obşte

Hram: Sfânta Maria, Sfinţii Arhangheli Mihail şi Gavriil (biserica veche), Sfântul Ilie, Sfântul Nicolae, Naşterea Sfântului Ioan Botezătorul (biserica nouă)
Adresă: str. Jercălăi, nr. 1, Urlaţi, 106304, jud. Prahova
Acces: din Bucureşti pe DN 1/E 60 până la Ploieşti (centura de est), 65 km; apoi spre E, pe DN 1B până la Albeşti-Paleologu, 14 km; DJ 102C, DJ 102E spre N încă 9 km până la mănăstire; (GPS: 45°1'16.00"N, 26°13'27.23"E)
Stareţ: arhim. Cleopa Florescu; **Contact:** +40244271458

Moaşte: părticele din moaştele Sfinţilor 14000 de prunci ucişi de Irod
Icoane făcătoare de minuni: icoana Maicii Domnului

Împrejurimi:
• Conacul Belu, Urlaţi

Biserica de lemn a Mănăstirii Sf. Maria, Cricov a fost construită în 1731, fiind vreme de două secole locaş de închinăciune al satului Lueriu-Reghin, jud. Mureş. În anul 1932 a fost strămutată la Castelul Bran, ca paraclis regal. În perioada comunistă, castelul fiind transformat în muzeu, biserica începe să se deterioreze. Vrednicul de pomenire Patriarh Justinian Marina, la începutul anului 1956, strămută biserica la Schitul Cricov din Prahova, a cărui biserică de zid se ruinase. Va fi sfinţită pe data de 8 noiembrie 1956 de către episcopul Teoctist (viitorul Patriarh al României). În 1980 biserica fost supusă unor ample lucrări de restaurare. În ultimii ani s-a înălţat o biserică de zid, mult mai încăpătoare, pentru a putea fi protejat locaşul vechi. În biserica nouă se slujeşte din decembrie 2008. Este în curs de finalizare un depozit de carte şi obiecte religioase, unic în judeţul Prahova şi printre puţinele de acest gen din ţară, care va reuni peste 2000 de titluri de carte veche şi 500 de icoane vechi.



Mănăstirea Mălăiești

7 viețuitori, viață de obște

Hram: Sfântul Antonie cel Mare, Sfântul Mucenic Fanurie, Nașterea Sfântului Ioan Botezătorul
Adresă: sat Mălăiești, com. Dumbrăvești, 107501, jud. Prahova
Acces: București-Ploiești (DN 1/E 60)-Zamfira (DN 1A), 83 km. Din Zamfira spre V, apoi spre N pe DJ 217, DJ 218 până la Mălăiești de Jos 7 km. Mănăstirea Sfântul Antonie se află la marginea de răsărit a satului Mălăiești de Jos. Din Ploiești până la mănăstire, 26 km; (GPS: 45°6'34.21"N, 26°0'5.44"E)
Stareț: protos. Lazăr Nan; **Contact:** +40244226218; +40244226216

În urmă cu aproape 250 de ani, în pădurea Mălăiești de Jos a existat un schit de călugări ce aparținea de Mănăstirea Vâlcănești. Construcția noului așezământ de la Mălăiești a fost începută de ieromonahul Antonie Liță de la Mănăstirea Crasna-Prahova (astăzi stareț la Mănăstirea Sf. Pantelimon, Siliștea-Gumești), lucrările continuând și sub cei doi stareți care i-au succedat (ierom. Petru Ungureanu și protos. Lazăr Nan). Terenul pentru înălțarea mănăstirii a fost donat de Ioan Guiu din Ploiești. Piatra de temelie a bisericii a fost așezată pe data de 17 septembrie 1995, biserica fiind sfințită pe 24 iunie 2004, de PS Varsanufie Prahoveanul. Tâmpla de stejar este sculptată de meșteri din Humulești, Neamț. S-au înălțat un corp de chilii și o frumoasă clopotniță, la o distanță de aprox. 70 m de biserică.



Mănăstirea Parepa

8 viețuitoare, viață de obște

Hram: Sfânta Treime, Izvorul Tămăduirii (biserica mare), Sfântul Nectarie (paraclisul)
Adresă: sat Parepa-Rușani, com. Colceag, 107172, jud. Prahova
Acces: 1. din Ploiești DN 1B spre E până la Albești-Paleologu, 23 km, apoi DN 1D spre SE -12 km; ramificație spre NE, DJ 102N 3,5 km până la Parepa Rușani; 2. din Urziceni (60 km NE de București pe DN 2/E 85) pe DN 1D spre NV, 30 km, ramificație NE, DJ 102N 3,5 km până la Parepa Rușani.
(GPS: 44°54'14.84"N, 26°21'36.86"E)
Stareță: monahia Evghenia Dima; **Contact:** +40244447086; +40724291475

Moaște: părticele din moaștele Sf. Nectarie, Sf. Gheorghe, Sf. Andrei, Sf. Haralambie

Mănăstirea a fost înființată în martie 2003, biserica mănăstirii fiind începută încă din anul 1941, de către Maria Petre (cunoscută sub numele de „fecioara din Parepa"). S-au construit până în prezent un paraclis și un arhondaric. Biserica mare – a cărei catapeteasmă este o adevărată bijuterie, sculptată în lemn de stejar de meșteri din Târgu-Neamț – urmează a fi pictată și mobilată, nefiind încă târnosită. În prezent se lucrează la ridicarea unui corp de chilii pentru obștea maicilor și la un zid împrejmuitor.

Mănăstirea Sfânta Treime, Bușteni

2 viețuitoare, viață de obște
Hram: Sfânta Treime
Adresă: str. Libertății, nr. 250, loc. Bușteni, 105500, jud. Prahova
Acces: mănăstirea se află în oraș, la 150 m de ieșirea spre Brașov, pe partea dreaptă (București 131 km și Brașov 30 km, pe DN 1/E 60
(GPS: 45°25'17.46"N, 25°32'50.32"E)
Stareță: monahia Megalusa Savu; **Contact:** +40244320430

Împrejurimi:
- Castelul Zamora Cantacuzino, Bușteni
- Casa memorială Cezar Petrescu, Bușteni

Mănăstirea a fost înființată în 2009, în incinta Casei de odihnă a preoților din Bușteni, care aparține Arhiepiscopiei Bucureștilor. Se intenționează înălțarea unei biserici și a unui corp de chilii.

Mănăstirea Pissiota

12 vieţuitoare, viaţă de obşte

Hram: Naşterea Maicii Domnului
Adresă: com. Poienarii Burchii, 107430, jud. Prahova
Acces: din Potigrafu, localitate situată pe DN 1/E 60 la 41 km N de Bucureşti, DJ 101E spre V 8,5 km până Poienarii Burchii;
(GPS: 44°45'44.39"N, 26°1'7.97"E)
Stareţă: stavrofora Irina Călin
Contact: +40244486302; +40722785100; www. manastirea.pissiota.ro

Mănăstirea a fost ctitorită în anul 1928 de către Nicolae Pissiota (1860-1940) – om de aleasă cultură, de origine aromână –, pe moşia cumpărată de la generalul Gheorghe Anghelescu. Biserica poartă amprenta renaşterii italiene, cu elemente bizantine autohtone. Împodobirea ei interioară a fost făcută de Costin Petrescu (1877-1954), artist ce a pictat şi frescele interioare ale Ateneului Român. Catapeteasma bisericii este din lemn de trandafir şi de cireş. Mobilierul, sculptat în lemn de stejar, este operă a sculptorului Anghel Dima, autor al statuii lui Mihai Eminescu din faţa Ateneului Român. Pardoseala este din marmură roşie de Carrara. Criptele ctitorilor se află la subsolul bisericii. Până în 1948 a fost mănăstire de călugări. Va fi transformată în mănăstire de maici după această dată, până în 1962, când este desfiinţată. Din 1993 mănăstirea este reactivată. În cadrul mănăstirii există ateliere de ţesut covoare şi croitorie pentru haine preoţeşti, precum şi un muzeu.

Moaşte: părticele din moaştele Sf. Trifon, Sf. Teodor Stratilat, Sf. Dimitrie Izvorâtorul de Mir

Icoane făcătoare de minuni: icoana Maicii Domnului

Mănăstirea Pissiota este un adevărat colţ de rai: puteţi admira aici mii de flori multicolore, căprioare, cerbi, struţi, păuni, fazani etc.

Mănăstirea Sinaia



8 vieţuitori, viaţă de obşte

Hram: Sfânta Treime (biserica mare), Adormirea Maicii Domnului (biserica veche), Schimbarea la Faţă (paraclisul)
Adresă: str. Mănăstirii, nr. 2, Sinaia, 106100, jud. Prahova
Acces: se află în oraşul Sinaia (126 km, pe DN 1/E 60, de Bucureşti şi 46 km de Braşov; (GPS: 45°20'52.10"N, 25°32'48.80"E)
Stareţ: arhim. Macarie Bogus
Contact: +40244314917; www. manastirea.sinaia.ro

Mănăstirea Sinaia este ctitorie a spătarului Mihail Cantacuzino, fiind ridicată în urma unui pelerinaj la Mănăstirea Sf. Ecaterina din Muntele Sinai (de unde provine şi numele mănăstirii). Vechea biserică, construită în stil brâncovenesc, păstrează până astăzi – în pridvor şi naos – pictura realizată de **Pârvu Mutu Zugravul**. În curtea vechii mănăstiri, ridicată în anii 1690-1695, se află, lângă paraclisul din 1792, **cavoul lui Tache Ionescu**, prim-ministru în perioada Primului Război Mondial. În curtea nouă a mănăstirii a fost înălţată în anii 1842-1846 biserica închinată Sf. Treimi – din piatră şi cărămidă –, prin grija stareţilor Ioasaf şi Paisie. Va fi parţial reconstruită în anii 1893-1903, fiind renovată după planul arhitectului George Mandrea. Pictura în ulei, executată pe fond de aur mozaicat, în stil neobizantin, aparţine pictorului danez Aage Exner. Mitropolitul Primat Iosif Gheorghian resfinţeşte biserica în 1903. Prin grija regelui Carol I, Mănăstirea Sinaia este prima mănăstire din ţară electrificată. **Familia regală a locuit în această mănăstire, pe timpul vacanţelor**, până în anul 1882, când se mută la Peleş. În vechea reşedinţă regală s-a amenajat **primul muzeu religios românesc.**

Împrejurimi:
- Mănăstirea Sf. Ana, Cota 1400, Sinaia
- Castelul Peleş
- Castelul Pelişor
- Casa memorială George Enescu

Mănăstirea Suzana

50 vieţuitoare, viaţă de obşte/viaţă de sine

Hram: Sfântul Nicolae; Acoperământul Maicii Domnului (biserica mică)
Adresă: com. Măneciu, 107355, jud. Prahova
Acces: la 400 m V de DN 1A (din Bucureşti, pe DN 1/E 60, DN 1A, 124 km; din Ploieşti, 58 km; din Braşov, 55 km); (GPS: 45°23'37.39"N, 25°55'45.78"E)
Stareţă: stavrofora Arsenia Stan; **Contact:** +40244294278
Cazare: 50 locuri

Moaşte: părticele din moaştele Sf. Mina şi Sf. Haralambie
Icoane făcătoare de minuni: icoana Maicii Domnului a Milostivirii

De văzut:
• Muzeu: icoane vechi pictate pe lemn şi sticlă, obiecte de cult, carte veche românească

Mănăstirea Suzana a fost întemeiată în 1740, în jurul unei bisericuţe de lemn cu hramul Sf. Nicolae – hram pe care-l poartă şi astăzi. Numele mănăstirii este moştenit de la ctitora Stanca Arsica din Săcele, care s-a numit prin călugărie Suzana. Prima biserică de lemn a fost înlocuită cu o alta de zid, care nu va dura însă, surpându-se în urma a două cutremure din prima jumătate a veacului al XIX-lea. Biserica de astăzi este zidită în anii 1880-1882, sub stăreţia monahiei Natalia Perlea, mătuşa vestitului dirijor Ionel Perlea. Pictura bisericii, executată în ulei, aparţine lui Petre Nicolau, unul dintre cei mai buni ucenici ai pictorului Gheorghe Tattarescu. Cea de-a doua biserică a mănăstirii, cu hramul Acoperământul Maicii Domnului, a fost construită în anul 1911. Mănăstirea Suzana a fost restaurată în anii 1965-1970, prin purtarea de grijă a PF Justinian.



Mănăstirea Turnu

14 vieţuitori, viaţă de obşte

Hram: Sfinţii Arhangheli, Sfântul Nicolae, Sfinţii Martiri Brâncoveni (biserica lui Vlad Ţepeş), Adormirea Maicii Domnului (biserica lui Mihnea Turcitul), Sfântul Pantelimon (biserica negustorilor)
Adresă: sat Târgşoru Vechi, 107590, jud. Prahova
Acces: din şoseaua de Centură Ploieşti (DN 1/E 60, 63 km din Bucureşti), DJ 129 spre V până la Strejnicu, apoi încă 4 km spre SV tot pe DN 129 până la Mănăstirea Turnu; (GPS: 44°53'24.50"N, 25°55'28.27"E)
Stareţ: protos. Valentin Mâţu
Contact: +40244483463; +40244483077; www.turnu.ro

Moaşte şi odoare: părticele din moaştele Sf. Nicolae, Sf. Haralambie; lemn din Sfânta Cruce

Mănăstirea Turnu este aşezată pe vatra unui sat dacic, în apropierea ruinelor unui castru roman. Prima menţionare a localităţii Târgşor apare într-un hrisov al lui Mircea cel Bătrân din 6 august 1413. *Cronica Cantacuzinilor* aduce mărturie despre ctitorul primei mănăstiri de la Târgşor (1427) – Vlad Drăculea, tatăl lui Vlad Ţepeş. Domnitorul **Vlad Ţepeş** va ridica la Târgşor, în 1461, o biserică domnească cu hramul Sf. Nicolae. Aceasta va fi restaurată în 1671 de Antonie Vodă din Popeşti (1669-1672), primind un nou hram: Sf. Arhangheli Mihail şi Gavriil. În 1752, domnul Grigorie II Ghica închină Mănăstirea Turnu Mănăstirii Sf. Pantelimon din Bucureşti. Ultimul stareţ de la Turnu, arhimandritul Ruvim, va zidi o nouă biserică, înconjurată de chilii, în Târgşorul Nou, spre sfârşitul secolului al XIX-lea. După moartea stareţului Ruvim, obştea se risipeşte, moşia mănăstirii rămânând în administraţia Eforiei Spitalelor Civile până în 1948. Reactivarea mănăstirii s-a făcut în 1997, prin grija PF Teoctist, în acel an fiind transferaţi primii trei vieţuitori de la Mănăstirea Sitaru. Biserica lui Antonie Vodă a fost restaurată cu concursul arhitectului Călin Hoinărescu, Comisia Naţională a Monumentelor Istorice avizând proiectul de reconstruire a chiliilor şi stăreţiei. S-au amenajat un corp de chilii, trapeză, anexă gospodărească etc.

Mănăstirea Zamfira



30 vieţuitoare, viaţă de sine

Hram: Înălţarea Domnului, Sfântul Nifon al Constantinopolului
Adresă: sat Zamfira, com. Lipăneşti, 107340, jud. Prahova
Acces: Bucureşti-Ploieşti (pe DN 1/E 60)-Zamfira (DN 1A), 83 km. Mănăstirea se află în latura de SV a satului (DJ 217), la 2 km V din DN 1A. Din Ploieşti până la mănăstire, 19 km; (GPS: 45°4'12.05"N, 26°0'30.80"E)
Stareţă: monahia Fanuria Berica; **Contact:** +40244215178

Numele Mănăstirii Zamfira provine de la donatoarea moşiei pe care s-a început construirea acestei vetre monahale, jupâniţa Zamfira. Rămasă văduvă de tânără, în 1714, deoarece soţul său, Manuil Apostol, om de încredere al lui Constantin Brâncoveanu, a fost omorât de turci, jupâniţa Zamfira va începe înălţarea bisericii cu hramul Sf. Treime pe la 1716-1720. Biserica va fi terminată de nora sa Smaranda, fiica lui Ion Aga Bălăceanu. Peste ani, Mitropolitul Nifon, aflând biserica într-o stare avansată de degradare, zideşte în 1850 o altă biserică, mai încăpătoare, construind împrejurul ei chilii, în care va aduce 36 de maici de la Schitul Roşioara de lângă Filipeştii de Pădure. **Pictura interioară a fost executată de Nicolae Grigorescu**, pe când pictorul avea vârsta de doar 18 ani. Biserica a fost sfinţită la data de 8 septembrie 1857, primind hramul Înălţarea Domnului şi Sf. Nifon al Constantinopolului. Cu vremea, va fi refăcută şi Biserica Sf. Treime. În 1959, maicile au fost obligate să părăsească mănăstirea, plecând în pribegie. Abia peste zece ani, monahia Iosefina Chirilă, stareţa Schitului Sf. Maria Techirghiol, se va instala în mănăstire cu binecuvântarea PF Justinian Marina, având funcţia de ghid al bisericii mănăstirii. În jurul său, până în 1975, se vor aduna 35 de călugăriţe, începându-se restaurarea mănăstirii. În curtea Mănăstirii Zamfira se află mormintele familiei lui Nicolae Iorga şi cel al profesorului de muzică psaltică Ştefănache Popescu. La Zamfira a trăit o îndelungă perioadă de timp renumitul duhovnic Gavriil Stoica. Biserica Sf. Treime nu mai aparţine în prezent mănăstirii, fiind transformată în biserică de mir.

Moaşte: părticele din moaştele Sf. Mina şi Sf. Haralambie
Icoane făcătoare de minuni: icoana Maicii Domnului

De văzut:
• Muzeu: icoane vechi, obiecte bisericeşti, tipărituri religioase etc.

Împrejurimi:
• Muzeul memorial Nicolae Iorga, Vălenii de Munte

Schitul Sfânta Ana, Cota 1400

4 vieţuitori, viaţă de obşte

Hram: Sfinţii Părinţi Ioachim şi Ana, Sfântul Ioanichie cel Mare, Sfântul Iustin Martirul şi Filosoful
Adresă: loc. Sinaia, Cota 1400, 106100, jud. Prahova
Acces: este situată la cota 1400, 5 km din Sinaia. Cu 200 m înainte de hotelul Alpin, drum la dreapta, 700 m (131 km din Bucureşti şi 51 km din Braşov, pe DN 1/E 60); GPS: 45°21'37.64"N, 25°31'6.49"E)
Egumen: ierom. Calinic Andrei; **Contact:** +40721698567

Schitul a fost ctitorit în 1453, ca paraclis pentru pustnicii din munţii şi pădurile acestei mirifice zone. Ultimul pustnic cunoscut la Sf. Ana a fost Inochentie (1877). În apropierea peşterii unde s-a nevoit acest pustnic, ierom. Ioanichie Şoncuteanu, de la Mănăstirea Sinaia, a început, în 1995, să înalţe un schit în amintirea sihăstriei de odinioară. Sfinţirea paraclisului noului schit s-a făcut pe data de 6 august 2008, de către PS Varsanufie Prahoveanul. La înălţarea aşezământului a contribuit activ primăria oraşului Sinaia.

Împrejurimi:
• Castelul Peleş



Mănăstirea Techirghiol

43 vieţuitoare, viaţă de obşte

Hram: Adormirea Maicii Domnului
Adresă: str. Ovidiu, nr. 5, Techirghiol, 906100, jud. Constanţa
Acces: 15 km S de Constanţa, 2 km V de Eforie Nord. DN 39/E87 Constanţa-Agigea, apoi DN 38 spre SV până la Techirghiol;
(GPS: 44°3'7.70"N, 28°36'4.41"E)
Stareţă: stavrofora Semfora Gafton
Contact: +40241735 614, +40241735449; www.sfanta-maria.ro
Cazare şi tratament: 180 locuri în Centrul Social-Pastoral Sf. Maria

Ajunşi la Techirghiol, nu uitaţi să luaţi o binecuvântare de la duhovnicul mănăstirii – părintele Arsenie Papacioc!

De văzut:
• statuia de bronz a Sf. Pantelimon – una dintre cele mai reprezentative lucrări ale sculptorului Ion Jalea, aflată în curtea mănăstirii

Primul Patriarh al României, Miron Cristea, cumpără, în 1928, în Techirghiol, o vilă cu 16 camere, pe care o transformă în sanatoriu preoţesc, deservit de câteva călugăriţe. În 1951 PF Justinian va aduce în noul aşezământ o frumoasă biserică de lemn, din sec. al XVII-lea, de origine transilvăneană (Maioreşti, jud. Mureş), cu hramul Sfinţii Apostoli Petru şi Pavel, pe care o resfinţeşte pe 15 august 1951, schimbându-i hramul în Adormirea Maicii Domnului. Biserica fusese mutată în 1934 de către Carol al II-lea la Sinaia, regele construindu-le, în schimb, localnicilor, o biserică mai încăpătoare, de zid. Icoanele împărăteşti sunt datate 1730, pictura fiind de expresie naivă. În anii 1965-1967, PF Justinian va extinde complexul de la Techirghiol, lucrările continuând şi în anii 1975-1977. În 1995 schitul devine mănăstire. Între 1999 şi 2000 s-a amenajat o bază modernă de tratament balnear, sub ocrotirea Sf. Pantelimon, dotată cu aparate pentru electroterapie, băi galvanice, băi saline etc. În octombrie 2000 PF Teoctist pune piatra de temelie pentru construirea unei noi biserici de zid cu acelaşi hram. În jurul locaşului, în următorii ani, se vor înălţa chilii, după arhitectura tradiţională ortodoxă românească. În mănăstire funcţionează un atelier de icoane bizantine. Este metoc al Arhiepiscopiei Bucureştilor.



Schitul Dragoslavele

3 vieţuitori, viaţă de obşte

Hram: Sfântul Mare Mucenic Gheorghe
Adresă: com. Dragoslavele, 117375, jud. Argeş
Acces: Bucureşti-Târgovişte-Câmpulung-Muscel-Dragoslavele (DN 71, DN 72A, DN 73/E 574), 149 km; Braşov-Rucăr-Dragoslavele (DN 73/E 574), 57 km. Schitul se află la 500 m V de centrul com. Dragoslavele
(GPS: 45°20'56.05"N, 25°9'35.06"E)
Administrator: arhim. Pavel Toderiţă; **Contact:** +40248544464

Moaşte: părticele din moaştele Sfinţilor 40 de Mucenici, Sf. Ioan Iacob Hozevitul

Schitul Dragoslavele a luat fiinţă în 1929, ca reşedinţă patriarhală de odihnă. Preoţimea musceleană a construit aici o vilă, pe care o va dărui Patriarhului Miron Cristea. În 1949, PF Justinian a adus la Dragoslavele o biserică de lemn, construită la sfârşitul sec. al XVII-lea de credincioşii din Borşa, jud. Maramureş. Tot el va restaura incinta casei patriarhale de odihnă, înfiinţând Schitul Dragoslavele. Biserica schitului a fost sfinţită în 1949. În anii 1950-1960, în cadrul aşezământului a funcţionat o şcoală de cântăreţi bisericeşti. Din cauza protestelor faţă de măsurile abuzive ale regimului comunist, prin care mii de călugări erau scoşi din mănăstiri, în 1959, PF Justinian Marina i se va impune domiciliu forţat, vreme de şase luni, la Schitul Dragoslavele. Este metoc al Arhiepiscopiei Bucureştilor.

Mitropolia Munteniei

Arhiepiscopia Tomisului

Arhiepiscop: Înalt Preasfinţitul TEODOSIE PETRESCU

(cuprinde judeţul Constanţa)

Str. Arhiepiscopiei, nr. 2-3, Constanţa, 900742, jud. Constanţa,
Tel: +40241614020, Fax: +40241614257, www.arhiepiscopiatomisului.ro

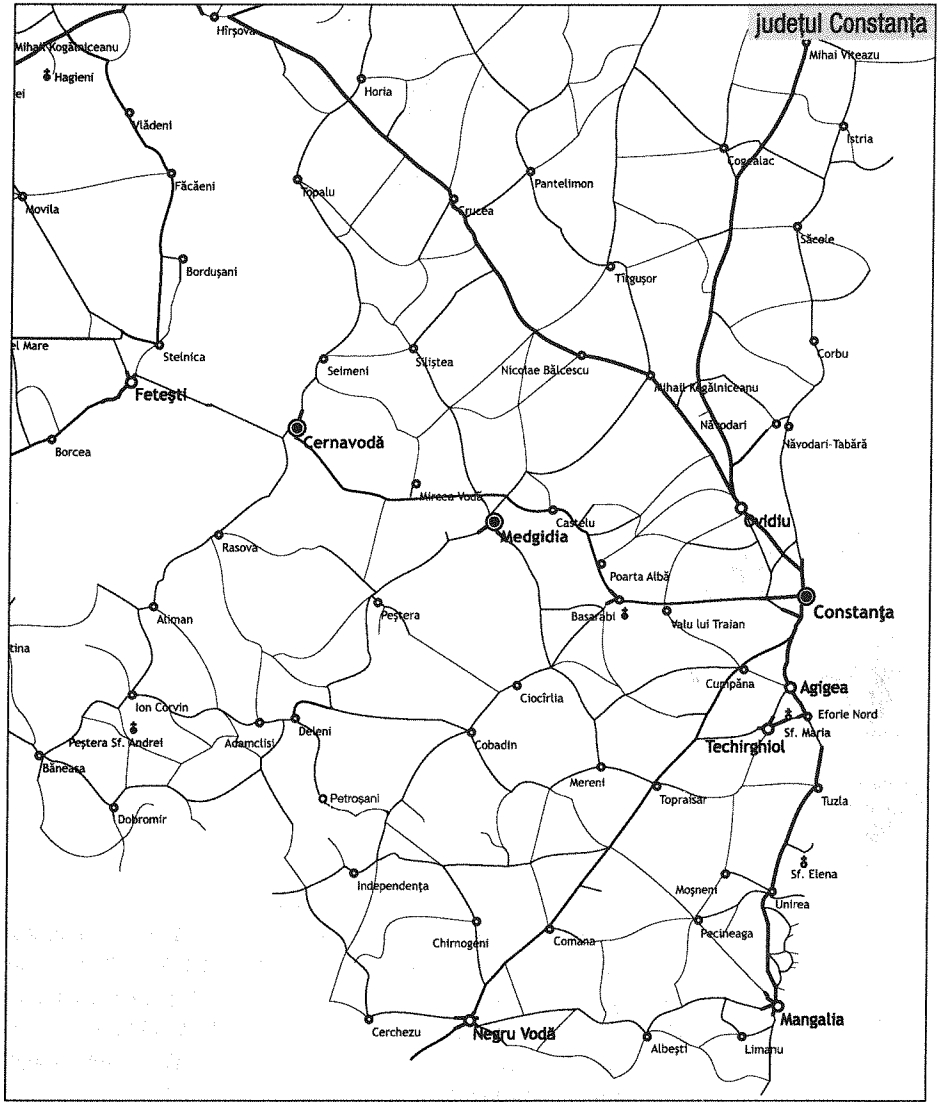



Catedrala Arhiepiscopală Constanța

8 viețuitori, viață de obște

Hram: Sfinții Apostoli Petru și Pavel
Adresă: str. Arhiepiscopiei, nr. 2-3, Constanța, 900742, jud. Constanța; (GPS: 44°10'44.27"N, 28°38'50.75"E)
Stareț: protos. Maxim Vlad
Contact: +40241614020, +40241611732, +40723863162

Moaște: părticele din moaștele Sf. Epictet și Astion, Sf. Teodosie cel Mare, Sf. Pantelimon, Sf. Simeon Stâlpnicul, Cuv. Auxentie
Icoane făcătoare de minuni: icoana Maicii Domnului

Catedrala Sf. Apostoli Petru și Pavel a fost zidită în anii 1883-1885, după planurile arhitectului Ion Mincu. Prima pictură, realizată în stil realist de către pictorul Gheorghe D. Mirea, datează din anii 1885-1888. Mobilierul originar format din strane, candelabre, sfeșnice, policandru și vechea catapetească au fost executate tot după proiectul arhitectului Ion Mincu. Noua pictură, în stil neobizantin, realizată în tehnica *fresco*, a fost executată de pictorul Gheorghe Popescu și de Niculina Dona Delavrancea. În desfășurarea tematică a picturii sunt prezenți sfinți creștini martirizați în centrele religioase din Dobrogea în sec. III-IV, precum Sf. Chiril din Axiopolis (Cernavodă), Sf. Dasius, Dada, Maxim și Emilian din Durostorum, Sf. Zotic. În pridvor sunt înfățișate două tablouri în care sunt reproduse scene din viața Bisericii tomitane, avându-i în prim-plan pe doi dintre ierarhii Mitropoliei Tomisului: Bretanion, adversarul împăratului roman arianist Valens, și Teotim I, care i-a înfruntat pe huni. Începând cu anul 2001, odată cu înscăunarea la Tomis ca arhiepiscop a ÎPS Teodosie, catedrala dobândește statut de mănăstire.



Mănăstirea Adamclisi

2 viețuitori, viață de obște

Hram: Sfântul Apostol Filip, Sfinții Apostoli Petru și Pavel
Adresă: com. Adamclisi, 907010, jud. Constanța
Acces: DN 3 Constanța (61 km)-Ostrov (60 km), între loc. Deleni și Ion Corvin (GPS: 44°4'22.11"N, 27°55'45.13"E)
Stareț: ierom. Dorotei Rambet; **Contact:** +40749550843

Moaște: cei cinci sfinți de la Adamclisi (sec. IV)

Mănăstirea Sf. Apostol Filip, înființată în anul 2005, este situată la cca 1 km de cetatea Tropaeum Traiani, Adamclisi, loc în care au fost descoperite, în urmă cu mai bine de 30 de ani, moaștele a cinci sfinți, trăitori în sec. al IV-lea. Alături de sfinții mucenici de la Niculițel și Halmyris, martirii de la Adamclisi fac dovada unei intense viețuiri creștine în vechea provincie Scythia Minor. Pentru a se ocupa de înălțarea mănăstirii a fost delegat, de Arhiepiscopia Tomisului, ierom. Pahomie Filip. Donatoarea terenului (2 ha) este familia Stanca din loc. Urluia. Mănăstirea Adamclisi se dorește a fi o continuatoare pe linie monahală a vechiului centru episcopal de la Adamclisi. Începutul a fost unul destul de modest: după amplasarea în plin câmp a unui container (2005), în primăvara anului 2007 va începe construcția unui paraclis – sfințit pe 14 noiembrie 2008, de arhiepiscopul Tomisului, ÎPS Teodosie. S-au mai înălțat, până în prezent, o trapeză și un corp provizoriu de chilii.

Împrejurimi:
- Monumentul și ruinele cetății Tropaeum Traiani, Adamclisi
- Peștera Sf. Ap. Andrei

Mănăstirea Adâncata obște în formare

Hram: Sfinții Împărați Constantin și Elena
Adresă: sat Adâncata, com. Aliman, 907025, jud. Constanța
Acces: din Ion Corvin, loc. situată pe DN 3 Constanța- Ostrov, spre N pe DJ 223 până la Aliman. Din Constanța 90 km; (GPS: 44°7'55.16"N, 27°52'50.41"E)

Localitatea Adâncata a fost părăsită în perioada comunistă, o biserică din piatră fiind singura mărturie că pe aceste locuri a existat un sat. La propunerea locuitorilor din Aliman, de a se preveni distrugerea completă a bisericii, s-a decis înființarea unei mănăstiri de maici, cu hramul Sf. Împărați Constantin și Elena, primăria comunei donând în acest scop un teren de 5 ha.

Mănăstirea Axiopolis 2 viețuitori, viață de obște

Hram: Sfinții Arhangheli Mihail și Gavriil, Sfinții Mucenici Chiril, Dasius și Chindeas
Adresă: loc. Cernavodă, 905200, jud. Constanța
Acces: DE 60 Constanța (61 km)-Cernavodă; mănăstirea se află în imediata apropiere a orașului Cernavodă; (GPS: 44°19'59.02"N, 28°1'13.53"E)
Stareț: monah Teodosie Neghiniță; **Contact:** +40788129190

Cetatea Axiopolis, ale cărei ruine se află în apropierea orașului Cernavodă, a fost locul de martiraj al mai multor sfinți în sec. III-IV. Mai târziu, în sec. V-VII, va deveni un important centru episcopal. Pentru cinstirea Sf. Mucenici Chiril, Dasius și Chindeas, ale căror nume sunt pomenite într-o inscripție descoperită aici, în anul 1997, s-a propus înființarea unei mănăstiri. Donația terenului, 2 ha, s-a făcut de către credincioșii din Cernavodă.

Mănăstirea Basarabi

2 viețuitori, viață de obște

Hram: Sfântul Ierarh Teotim, Episcopul Tomisului
Adresă: loc. Basarabi, 905100, jud. Constanța
Acces: DN3 Constanța-Basarabi (20 km). Mănăstirea se află între localitățile Valu lui Traian și Poarta Albă; (GPS: 44°10'2.86"N, 28°24'25.19"E)
Stareț: protos. Teotim Popa; **Contact:** +40745313296



În 1957, într-un deal de cretă din comuna Basarabi s-a descoperit un ansamblu monahal datând din epoca daco-romană și medievală (sec. IV-XI), format din șase bisericuțe rupestre, unice în țară, o adevărată „lavră a peșterilor" din Dacia Pontică. Pe pereții bisericuței B4 există mai multe inscripții în slavă veche: 1. „(Eu) Dimian (Damian) preotul merg pe drum, pun lumânări pentru păcatele mele ...omule, în această biserică, iar Dumnezeu să vă miluiască cu Sfinții Părinți. Amin. Dimian (luna) mai." 2. „A venit părintele aici, în acest loc ... luna octombrie 4. A venit la noi... am scris... luna ianuarie." 3. „Doamne, ajută pe robul tău Iosif." 4. „Luna martie, indictionul 10" (anul 982). Celelalte cinci bisericuțe sunt mult mai mici decât bisericuța B4, de formă dreptunghiulară, cu dimensiunile de circa 6x2x2 metri. Prin grija ÎPS Teodosie, această vatră de credință a prins din nou viață pe data de 4 noiembrie 2004, cu hramul Sf. Teotim, episcopul Tomisului (ziua de prăznuire a Sf. Mc. Teotim – sec. al IV-lea). Se intenționează construirea unei biserici și a unui corp de chilii. În prezent, mănăstirea dispune de un mic paraclis în clădirea în care locuiesc monahii.



Mănăstirea Capidava

2 vieţuitoare, viaţă de obşte

Hram: Sfinţii Mucenici Epictet şi Astion
Adresă: sat Capidava, com. Topalu, 907281, jud. Constanţa
Acces: din Cernavodă, loc. situată la 59 km V de Constanţa şi 170 km E de Bucureşti, 20 km N pe DJ 223 până la Capidava (GPS: 44°29'39.12"N, 28°5'32.80"E)
Stareţă: monahia Mihaela Pantea; **Contact:** +40733323596, +40742650460

Împrejurimi:
- Ruinele cetăţii Capidava
- Muzeul de artă Dinu şi Sevasta Vintilă, Topalu

Săpăturile pentru punerea pietrei de temelie a Mănăstirii Capidava, din iulie 2009, au coincis cu lansarea proiectului turistico-arheologic *Capidava Redivivus*, cetatea getică Capidava înglobând o milenară bazilică, sub care au fost descoperite sfinte oseminte de martiri. O contribuţie importantă la construcţia noului aşezământ a avut-o obştea monahală de la Mănăstirea Sf. Ioan Casian, în frunte cu stareţul Iustin Petre. Până în prezent s-au construit o casă de lemn cu trei chilii, o trapeză şi un mic paraclis.



Mănăstirea Colilia

7 vieţuitoare, viaţă de obşte

Hram: Intrarea Maicii Domnului în Biserică, Sfântul Gheorghe
Adresă: sat Colilia, com. Cogealac, 907070, jud. Constanţa
Acces: DN 22/E87 Constanţa-M. Kogălniceanu (24 km), apoi pe DJ 222 M Târguşor-Cheia-Grădina. După satul Grădina, pe DL pietruit până la mănăstire (25 km din Mihail Kogălniceanu); (GPS: 44°36'14.24"N, 28°24'44.95"E)
Stareţă: stavrofora Rafaela Broască
Contact: +40727951620, +40743342151; www.manastireacolilia.ro

Moaşte: cei cinci sfinţi de la Adamclisi (sec. IV)

La începutul sec. al XX-lea, în Dobrogea s-au stabilit mai multe grupuri de etnici germani, în noile lor aşezări fiind construite locaşuri de cult de rit catolic. În 1942, odată cu retragerea coloniştilor în Germania, statul german va primi despăgubiri din partea statului român pentru casele construite pe aceste locuri, inclusiv pentru locaşurile de cult. În 1945, locaşul de cult din satul Colilia a revenit Bisericii Ortodoxe Române. Începând cu 1963, populaţia ortodoxă din sat începe să migreze spre localităţi mai dezvoltate, biserica rămânând în stare avansată de degradare. Cu binecuvântarea ÎPS Teodosie, după 2001, a fost înfiinţată în fosta localitate Colilia mănăstirea cu hramul Intrarea Maicii Domnului în Biserică. Aşezământul monahal desfăşoară ample acţiuni caritabil-sociale. Ridicarea centrului social s-a făcut cu sprijinul financiar al oamenilor de afaceri George Becali, Teia Sponte şi Gheorghe Goga. Biserica a fost sfinţită în 2009.



Mănăstirea Crucea

5 vieţuitoare, viaţă de obşte

Hram: Izvorul Tămăduirii, Sfânta Teodora de la Sihla
Adresă: com. Crucea, 907095, jud. Constanţa
Acces: DN2A /E60, 55 km NV de Constanţa (până în localitatea Crucea). Mănăstirea se află situată la 4 km de sat; (GPS: 44°30'23.94"N, 28°13'4.68"E)
Stareţă: stavrofora Teodora Tăbăranu; **Contact:** +40740823232

A fost înfiinţată în 2005, în vecinătatea unui izvor tămăduitor – amenajat prin anii '30 de către preotul din satul Băltăgeşti. Construcţia Bisericii Sf. Teodora de la Sihla – de lemn, în stil maramureşean – a început în 2005, fiind finalizată în 2007. S-a sfinţit în 2009 de către ÎPS Teodosie. S-au mai construit un corp de chilii, o trapeză şi un arhondaric.

Mănăstirea Dervent

15 vieţuitori, viaţă de obşte



Hram: Izvorul Tămăduirii, Sfânta Parascheva (biserica mare), Sfântul Gheorghe (paraclisul), Înălţarea Sfintei Cruci (absida paraclisului ce adăposteşte Crucea de leac)
Adresă: sat Galiţa, com. Lipniţa, 907224, jud. Constanţa
Acces: DN 3, Constanţa-Ostrov; la 123 km SV de Constanţa (GPS: 44°6'30.28"N, 27°28'50.59"E)
Stareţ: arhim. Andrei Tudor
Contact: +40241857707; www.dervent.ro
Cazare: 60 locuri

În timpul lui Diocleţian (285-305), în Dobrogea (Scythia Minor) au fost martirizaţi mai mulţi creştini: Evagrius, Benignus, Cristus, Sive, Cresto, Arestus, Sinidia, Rufus, Patricius, Zosim, toţi aceşti sfinţi fiind consemnaţi în *Acta Sanctorum*, fără a se menţiona însă locul martiriului lor. La Silistra, în apropiere de Dervent, au primit mucenicia: Maximus, Quintilianus, Dadas, Iulius, Secondo, Dasius. În acea perioadă, pe locul unde acum se află biserica Mănăstirii Dervent, au fost martirizaţi patru creştini, ale căror nume nu ne sunt cunoscute, păstrându-se însă patru cruci de piatră, ce s-au dovedit a fi tămăduitoare de neputinţe trupeşti şi sufleteşti – anumiţi cercetători şi istorici considerând că ar putea fi vorba de unii dintre martirii amintiţi mai sus.

Crucea de leac de la Dervent

Tradiţia fixează la Dervent o biserică de mănăstire (sec. XI), distrusă de pecenegi (1036 d. Hr.) odată cu cetăţile Capidava şi Dervent. După Războiul de Independenţă (1877-1878), crucile – respectate chiar şi de sultanii turci – sunt redescoperite de către un cioban surdomut care, adormind în apropierea acestora, s-a trezit vindecat. În 1923, PS Ilarie Teodorescu al Tomisului înfiinţează la Dervent o mănăstire pe terenul donat de familia Andreevici şi Paraschiva Gheorghiu. În 1934, paraclisul care adăpostea sfintele cruci va arde din temelii, icoanele rămânând însă neatinse de foc. În 1936, PS Gherontie al Tomisului pune piatra de temelie a actualei biserici, ridicată după proiectul arhitectului N. Săndulescu şi sfinţită pe 13 septembrie 1942, dată la care preacuviosul părinte Elefterie Mihail a fost numit stareţ al mănăstirii. În 1959, prin Decretul 410, mănăstirea a fost închisă timp de zece ani. Din 1970 a funcţionat ca biserică de mir a satului învecinat, Galiţa, clădirile care au aparţinut mănăstirii fiind folosite de IAS Ostrov până în anul 1990. Pe 2 februarie 1990, părintele Elefterie Mihail primeşte binecuvântarea de redeschidere a mănăstirii. În acelaşi an, pe 12 mai, la vârsta de 90 de ani, renumitul duhovnic dobrogean se mută la Domnul, fiind înmormântat în partea dreaptă a Sfântului Altar. Mănăstirea Dervent este astăzi una dintre cele mai înfloritoare din-tre Dunăre şi mare.

În apropierea Mănăstirii Dervent se află cetatea bizantină Păcuiul lui Soare (sec. X), considerată de către mulţi cercetători ca fiind vechea cetate Vicina, din care a fost adus în 1359 la Curtea de Argeş primul Mitropolit al Ţării Româneşti, Iachint.

Mănăstirea Dumbrăveni

3 vieţuitori, viaţă de obşte

Hram: Acoperământul Maicii Domnului, Sfântul Emilian de la Durostorum
Adresă: com. Dumbrăveni, 907125, jud. Constanţa
Acces: DN 3 Constanţa-Cobadin, apoi pe DJ 391 Cobadin-Independenţa, DJ 392 Independenţa-Dumbrăveni, 72 km din Constanţa; DN 38 Constanţa-Amzacea, apoi pe DJ 392 Amzacea-Plopeni-Dumbrăveni; 75 km din Constanţa
(GPS: 43°55'50.32"N, 28°0'11.20"E)
Stareţ: protos. Antim Gorschi
Contact: +40742394410

Moaşte: părticele din moaştele Sf. Constantin şi Elena, Sf. Arsenie Capadocianul, Sf. Antonie de la Veria, Sf. Paraschevi

Pe raza localităţii Dumbrăveni s-a descoperit în ultimii ani un **complex rupestru**, format din mai multe morminte creştine şi o bisericuţă ce prezintă analogii vizibile cu ansamblul paleocreştin de la Basarabi, Murfatlar, complex locuit în două etape: sec. V-VI şi sec. IX-X. Pentru a pune în valoare importanţa religioasă şi culturală a acestuia, în anul 2004 a fost înfiinţată, în imediata sa apropiere, o mănăstire de călugări, cu hramul Acoperământul Maicii Domnului. Slujba de sfinţire a bisericii Mănăstirii Dumbrăveni a fost oficiată pe data de 13 septembrie 2008, de ÎPS Teodosie, arhiepiscopul Tomisului.

De curând, în mănăstire au fost aduse moaştele Sfinţilor Împăraţi Constantin şi Elena, de la Mănăstirea Kikos, Cipru.

Mănăstirea Histria

6 vieţuitori, viaţă de obşte

Hram: Sfântul Proroc Ilie Tezviteanul
Adresă: com. Istria, 907155, jud. Constanţa
Acces: DN22/E87 spre N Constanţa-Tariverde, apoi spre V şi N pe DJ 226 (63 km); DN22/E87şi DJ 226 Constanţa-Năvodari-Histria (58 km)
(GPS: 44°32'46.04"N, 28°46'8.12"E)
Stareţ: protos. Ioil Cuzdriorean
Contact: +40740790758

Moaşte: o raclă cu 50 de părticele de sfinte moaşte (Sf. Ioan Gură de Aur, Sf. Grigorie Teologul, Sf. Mina ş.a.)

Până în prezent, în vechea cetate Histria au fost descoperite ruinele a cinci bazilici creştine. Patru dintre ele erau situate între zidurile cetăţii, iar una în afara acestora. Se evidenţiază bazilica cunoscută sub numele de „particulară". În fapt, este vorba despre un locaş de rugăciune integrat unei reşedinţe mai mari. Se crede că aici se aflau sediul episcopiei şi reşedinţa ierarhului locului. Nu este exclusă nici posibilitatea ca în cadrul acestui complex arhitectural să fi existat chiar o mănăstire. Între ruinele edificiului s-au descoperit fragmente din Sfânta Masă a bisericii şi ornamente cu semnul sfintei cruci.

În anul 2004, ÎPS Teodosie al Tomisului a dat binecuvântarea de întemeiere a unei mănăstiri cu hramul Sf. Proroc Ilie Tezviteanul, în apropierea ruinelor vechii cetăţi. Piatra de temelie a bisericii mari a fost aşezată în 2007. S-au înălţat un corp de chilii şi altarul de vară. Biserica mare este în construcţie. Se are în vedere, de asemenea, înălţarea unui paraclis în cinstea Maicii Domnului.

Împrejurimi:
- Cetatea Histria
- Muzeul construit de Vasile Pârvan în imediata apropiere

Mănăstirea Înălțarea Domnului, Mircea Vodă

obște în formare

Hram: Înălțarea Domnului
Adresă: com. Mircea Vodă, 907200, jud. Constanța
Acces: DN 22C Constanța (43 km)-Cernavodă (20 km); între Satu Nou și Făclia (GPS: 44°16'15.97"N, 28°10'27.11"E)

În 1926 Societatea **Mormintele eroilor căzuți în război** ia inițiativa realizării unui cimitir de onoare internațional la Mircea Vodă. Inaugurarea acestuia a fost programată în 1928, însă amploarea lucrărilor a făcut să nu se respecte termenul. În perioada 1 mai-1 octombrie 1932 au fost înhumați la Mircea Vodă 5160 de eroi: români – 99 cunoscuți și 1218 necunoscuți, ruși – 78 cunoscuți și 988 necunoscuți, germani – 76 cunoscuți și 428 necunoscuți, bulgari – 134 cunoscuți și 1894 necunoscuți, sârbi – 1 cunoscut și 244 necunoscuți. Până în 1937 în cimitirul de la Mircea Vodă s-a centralizat cea mai mare parte din eroii ce se aflau înhumați pe teritoriul dobrogean. Pentru o permanentă pomenire și cinstire a eroilor la Sf. Liturghie, la inițiativa Asociației Cultul Eroilor, după anul 2001 s-a înființat Mănăstirea Înălțarea Domnului. Biserica noii mănăstiri, cele cinci monumente ale eroilor din frumosul cimitir și o clădire administrativă construită în perioada interbelică au fost recent restaurate, fiind resfințite în 2007.

Mănăstirea Lipnița

4 viețuitoare, viață de obște

Hram: Sfântul Ioan Botezătorul; Sfântul Mucenic Dasie (paraclisul)
Adresă: com. Lipnița, 907165, jud. Constanța
Acces: DN 3 Constanța (102 km)-Ostrov (22 km) (GPS: 44°6'12.72"N, 27°38'24.33"E)
Stareță: monahia Onufria Matei
Contact: +40241856625

Noua vatră monahală este situată pe drumul ce leagă Mănăstirea Sf. Apostol Andrei de Mănăstirea Dervent, două repere ale trecutului nostru creștin – strâns legate de Apostolul cel întâi chemat. Mănăstirea, înființată în noiembrie 2004, este închinată Sf. Ioan Botezătorul, căruia Sf. Apostol Andrei i-a fost ucenic. Al doilea ocrotitor al mănăstirii a fost ales Sf. Mucenic Dasie, martir dobrogean care a trăit în secolele III-IV. În octombrie 2005 s-a început construirea unui corp de chilii pe terenul donat de primăria comunei Lipnița, iar în ziua de 29 august 2006 s-a pus piatra de temelie a paraclisului mănăstirii, închinat Sf. Mucenic Dasie.

Moaște: părticele din moaștele Sf. Mc. Dasie (dăruite de ÎPS Ilarion al Silistrei)



Mănăstirea Peștera Sfântului Apostol Andrei

18 viețuitori, viață de obște

Hram: Sfântul Apostol Andrei (biserica din peșteră și biserica mare), Acoperământul Maicii Domnului (biserica mică)
Adresă: com. Ion Corvin, 907150, jud. Constanța
Acces: DN 3, 76 km SV de Constanța, 67 km E de Ostrov (GPS: 44°5'26.46"N, 27°49'31.67"E)
Stareț: arhim. Cosma Mitu; **Contact:** +40241856485, +40241809171
Cazare: 25 locuri

Moaște: părticele de la Sf. Ap. Andrei, Sf. Zotic, Atal, Camasie, Filip, Epictet și Astion
Pelerinaje: 30 noiembrie, Sf. Ap. Andrei

În fiecare an, pe 30 noiembrie, de praznicul Sf. Ap. Andrei – creștinătorul românilor –, la mănăstirea din comuna Ion Corvin – „Bethleemul dobrogean" – are loc unul dintre cele mai impresionante pelerinaje din țară.

Mănăstirea Peștera Sf. Apostol Andrei este mărturia toponimică a apostolatului Sf. Apostol Andrei în ținuturile Dobrogei. În acest loc se găsește peștera în care se pare că a sălășluit apostolul „cel întâi chemat". La aproximativ 150 m de peșteră se află nouă izvoare. Tradiția spune că sfântul propovăduitor boteza în pârâul format din apele acestor izvoare. În primăvara anului 1943, peștera și cele nouă izvoare vor fi redescoperite de preotul Constantin Lembrău, împreună cu Jean Dinu, teolog și jurist cu studii la Sorbona, începându-se, în acel an, amenajarea peșterii. La 30 iulie 1944, episcopul Chesarie Păunescu a sfințit locul de închinare și rugăciune. Urmările războiului au dus la ruinarea peșterii. Abia în anii 1986-1989, prin grija PS Lucian, episcop vicar al Arhiepiscopiei Tomisului și Dunării de Jos, au fost curățate intrarea și interiorul peșterii. În vara anului 1990, doi viețuitori de la Mănăstirea Sihăstria, ierom. Victor Ghindăoanu și monahul Nicodim Dincă, au sosit în Dobrogea, cu gândul de a reface vechea vatră monahală. Cu binecuvântarea ierarhului locului, s-a trecut la ridicarea unui nou așezământ. S-au ridicat pentru început un corp de chilii și un paraclis, iar pe data de 17 octombrie 1993 s-a pus piatra de temelie a bisericii mici, cu hramul Acoperământul Maicii Domnului, sfințită pe 1 octombrie 1995. Biserica mare – ale cărei lucrări au început în 1998 și s-au încheiat în 2002 – este astăzi o adevărată catedrală, împodobită la exterior cu mozaicuri impresionante.



Mănăstirea Sfânta Elena de la Mare

4 viețuitoare, viață de obște

Hram: Sfinții Împărați Constantin și Elena
Adresă: sat Costinești, com. Tuzla, 907090, jud. Constanța
Acces: DN 39, 28 km S de Constanța, 3 km V de Eforie (GPS: 43°55'24.05"N, 28°38'2.45"E)
Stareță: monahia Cipriana Negoescu; **Contact:** +40741053707

În anul 1921, principesa Elena, mama regelui Mihai, a donat 100 ha pentru înființarea unei mănăstiri de maici – Sf. Elena de la Mare –, cu hramul Sf. Împărați Constantin și Elena. În 1930, ca urmare a atacurilor piratерești, maicile au fost înlocuite cu călugări, având ca stareț pe protos. Eraclie Tăutu. După Decretul 410/1959, mănăstirea a fost închisă, pe pământurile acesteia ridicându-se astăzi satul Schitu. Așezământul va fi reînființat în 1990. Pe 14 mai 1996 s-a sfințit locul pentru ridicarea noului locaș de către ÎPS Lucian Florea, arhiepiscopul Tomisului. În 1998 are loc târnosirea bisericii cu hramul Sf. Împărați Constantin și Elena. În mai 2005 se sfințește pictura bisericii, realizată de pictorii Viorel Neagu, Adrian Dumitru și Radu Trandafir.

Mănăstirea Peștera Sfântului Ioan Casian



7 viețuitori, viață de obște

Hram: Sfântul Ioan Casian; Duminica Sfinților Români
Adresă: com. Târgușor, 907275, jud. Constanța
Acces: DN 22 Constanța-M. Kogălniceanu (25 km), apoi pe DJ 222 M. Kogălniceanu-Târgușor-Cheia (21 km); se continuă 3 km pe DC 80 spre E spre satul Casian. Mănăstirea este situată între satele Cheia și Casian (GPS: 44°29'21.24"N, 28°27'7.68"E)
Stareț: protos. Iustin Petre; **Contact:** +40724711646; www.ioancasian.ro

Așezământul monahal Sf. Ioan Casian a fost înființat în anul 2001, cu binecuvântarea ÎPS Teodosie. Este situat în apropierea **peșterii în care au sihăstrit, în sec. IV, Sf. Ioan Casian și Sf. Gherman**. Peștera se deschide într-un perete stâncos, deasupra văii Casimcea. Sihaștrii au folosit-o atât ca locuință, cât și ca spațiu de slujire liturgică. Pe pereții peșterii se mai păstrează până în zilele noastre urme de viețuire ale monahilor, inscripții, semne de cruci etc. Stânca Sf. Ioan Casian poartă următorul înscris: *OROI CASIANOUN KAI SPILOUHA – hotarele Casienilor și Peșterilor.* Locul pe care s-a ridicat actuala mănăstire a fost sfințit pe data de 28 februarie 2003. În stadiu final de execuție: patru corpuri de chilii, un paraclis, trapeza și o sală de conferințe. În construcție: biserica mare, stăreția, biblioteca, muzeul.



Crucea Sfântului Ioan Casian

Crucea Sfântului Ioan Casian

În apropierea mănăstirii se află Poiana Crucii. Aici, în anul 2006, a fost amenajat un izvor – folosit odinioară de ciobani –, apa acestuia fiind considerată, pentru pământul secetos al Dobrogei, o adevărată binecuvântare. Lângă izvor, arhiepiscopul Tomisului Lucian Florea a înălțat o frumoasă troiță, ce reamintește că Sfântul Ioan Casian este originar de pe aceste locuri.

Mănăstirea Sfinților Români, Poarta Albă

2 viețuitori, viață de obște

Hram: Duminica Sfinților Români
Adresă: com. Poarta Albă, 907245, jud. Constanța
Acces: DN 22C/ E 60, Constanța (22 km)-Cernavodă (39 km); între localitățile Murfatlar și Castelu
(GPS: 44°12'59.03"N, 28°23'45.94"E)
Stareț: ierom. Ștefan Dorian

În localitatea constănțeană Poarta Alba s-a ridicat un monument de dimensiuni impresionante, inscripționat cu nume de colonii: Columbia, Saligny, Medgidia, Poarta Albă, Noua Culme, Galeșul, Peninsula, Midia, Constanța. Monumentul este închinat memoriei deținuților politici care și-au dat viața, în anii 1950-1953, pe malurile Canalului Dunăre-Marea Neagră. La propunerea președintelui filialei Constanța a AFDPR, Paul Andreescu, s-a înființat aici mănăstirea cu hramul Duminica Sfinților Români. Lucrările sunt coordonate de ierom. Ștefan Dorian. Terenul pentru ridicarea mănăstirii a fost donat de primăria Poarta Alba (3 ha) și de o familie de credincioși (2 ha).



Schitul Deleni

2 vieţuitori, viaţă de obşte

Hram: Naşterea Maicii Domnului
Adresă: com. Deleni, 907110, jud. Constanţa
Acces: 700 m din DN 3 Constanţa-Ostrov, între localităţile Pietreni şi Deleni; la 51 km SV de Constanţa; (GPS: 44°6'22.68"N, 28°1'27.45"E)
Egumen: ierom. Casian Modoran
Contact: +40740789213; www.manastireadeleni.evonet.ro

Schitul a luat fiinţă în anul 2003, prin donarea unei suprafeţe de 10 ha teren arabil, de către familia Borchiş, Arhiepiscopiei Tomisului. În mai 2004, ÎPS Teodosie sfinţeşte locul pentru biserica schitului. Biserica din lemn, în stil maramureşean, înălţată de o echipă din Vicovul de Jos, Suceava, a fost târnosită pe data de 7 septembrie 2008. S-au mai construit stăreţia, un corp de chilii şi o microfermă.

Schitul Strunga

6 vieţuitoare, viaţă de obşte

Hram: Buna Vestire (biserica în construcţie), Sfinţii Arhangheli Mihail şi Gavriil (biserica veche)
Adresă: sat Strunga, com. Oltina, 907218, jud. Constanţa
Acces: din oraşul Băneasa, situat pe DN3 Constanţa (89 km)-Ostrov (52 km), 8 km N pe DJ391 A şi DC 48. Mănăstirea se află situată între satele Răzoare şi Oltina (GPS: 44°7'30.31"N, 27°38'16.53"E)
Egumenă: monahia Filareta Bălţăreţu; **Contact:** +40724934830, +40788631732

Mănăstirea a fost înfiinţată în preajma vechii biserici a satului Strunga, construită în jurul anului 1770, din stuf şi lut. După un secol şi jumătate, biserica a fost refăcută din cărămidă arsă, fiind acoperită cu tablă. Satul mai are astăzi doar câţiva locuitori. După 2001 Arhiepiscopia Tomisului a hotărât înfiinţarea în această zonă a unei mănăstiri. Maicile asigură hrana şi îngrijirea persoanelor în vârstă din sat. Până în prezent s-au ridicat un corp de chilii şi trapeza mănăstirii. În construcţie – biserica mare a mănăstirii, cu hramul Buna Vestire.



Mănăstirea Dorna-Arini

15 vieţuitoare, viaţă de obşte

Hram: Acoperământul Maicii Domnului, Sfântul Mare Mucenic Procopie, Sfânta Cuvioasă Elisabeta
Adresă: sat Gheorghiţeni, com. Dorna-Arini, 727202, jud. Suceava
Acces: DN 17/E58 Suceava-Vatra Dornei (109 km) apoi DN17 B până la Gheorghiţeni, spre E, 10 km (GPS: 47°20'41.53"N, 25°24'34.15"E)
Stareţă: monahia Veniamina Badea
Contact: +40788417040; www.dornaarini.ro; **Cazare:** 40 locuri

Mănăstirea Dorna-Arini este ctitorie a ÎPS Teodosie, arhiepiscopul Tomisului. Aşezământul monahal a fost construit în chiar satul natal al ierarhului, pe locul casei părinteşti. Ansamblul – ridicat în întregime din lemn – cuprinde o biserică, arhondaric, chilii. Clopotniţa – cu înălţimea de 60 de metri – are 24 de clopote, cel mai mare având greutatea de 5 tone. Mănăstirea a fost sfinţită pe data de 20 octombrie 2004 de către Patriarhul Bartolomeu al Constantinopolului şi PF Teoctist. Este metoc al Arhiepiscopiei Tomisului.

Mitropolia Munteniei

Arhiepiscopia Târgoviștei

Arhiepiscop și Mitropolit: Înalt Preasfințitul NIFON MIHĂIȚĂ

(cuprinde județul Dâmbovița)

str. Mihai Bravu, nr. 5-7, Târgoviște, 130004, jud. Dâmbovița
Tel: +40245213713, fax: +40245217606

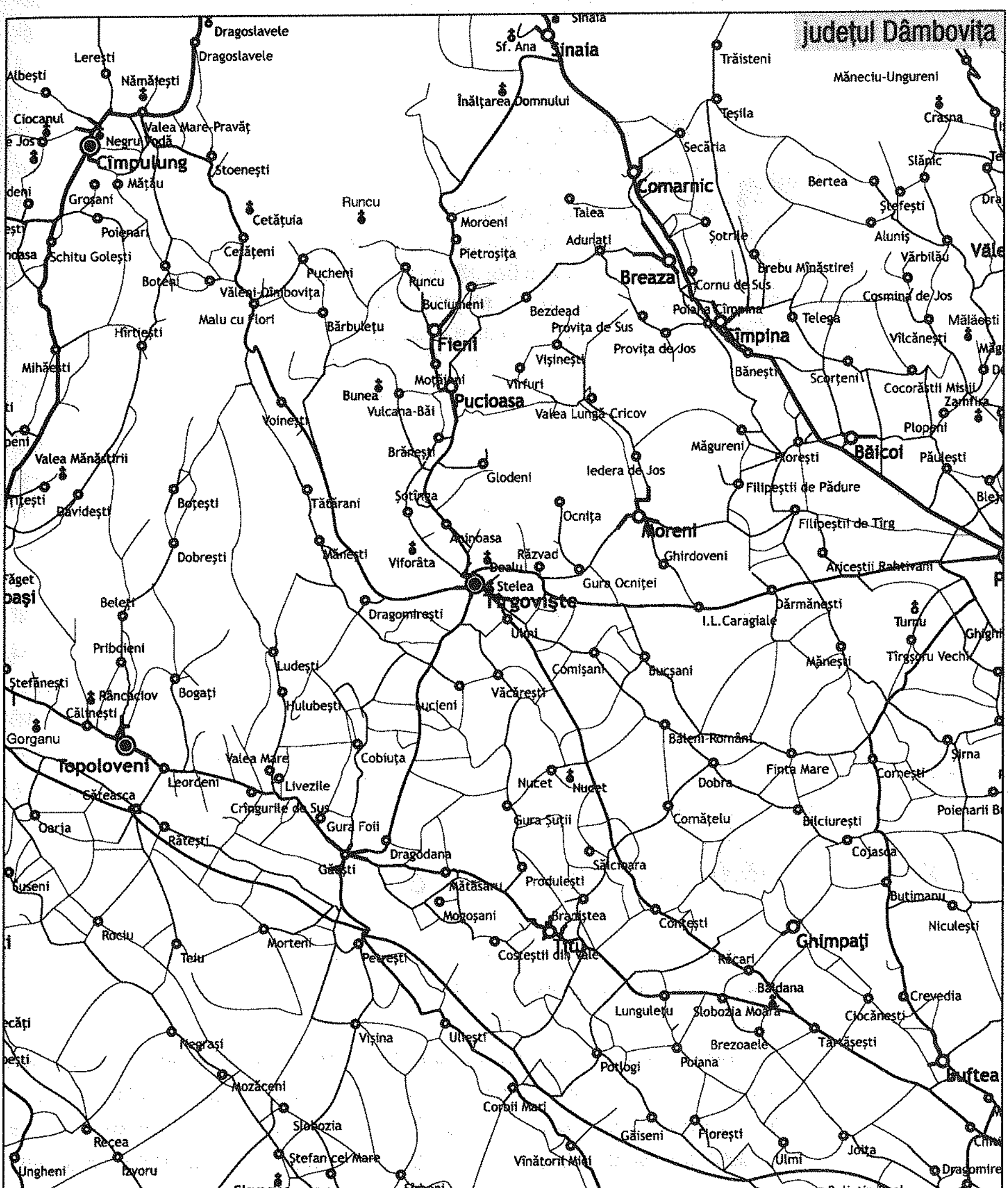



Mănăstirea Bâldana

3 vieţuitori, viaţă de obşte

Hram: Adormirea Maicii Domnului, Sfântul Nicolae
Adresă: sat Bâldana, com. Tărtăşeşti, 137436, jud. Dâmboviţa
Acces: din DN7 Bucureşti, 29 km (prin Chitila)-Târgovişte (45 km), după loc. Tărtăşeşti 300 m E; din DN 71A, din Bâldana, 1,2 km V
(GPS: 44°35'45.81"N, 25°45'54.32"E)
Stareţ: protos. Vicenţiu Gruzea
Contact: +40723446395; www.manastireabaldana.ro

Icoane făcătoare de minuni: icoana Maicii Domnului

În anii 1827-1831, la Bâldana este înălţat un mic schit de către preotul Gheorghe şi prezbitera Maria Bâldănescu. Reparat în 1861; după secularizarea averilor mănăstireşti acesta va funcţiona doar ca biserică de parohie. Aşezământul monahal este reînfiinţat, cu titulatura de mănăstire, în anul 1994. În ultimii ani s-au construit: un corp de chilii, un agheasmatar şi un gard împrejmuitor. În 2006 a avut loc resfinţirea bisericii mănăstirii de către ÎPS Nifon al Târgoviştei.



Mănăstirea Bunea

8 vieţuitori, viaţă de obşte

Hram: Sfinţii Arhangheli Mihail şi Gavriil (biserica veche), Sfântul Mucenic Pantelimon şi Sfânta Maria Egipteanca (biserica nouă)
Adresă: com. Vulcana Băi, 137535, jud. Dâmboviţa
Acces: din Pucioasa, loc. situată pe DN 71, la 20 km N de Târgovişte, pe DJ 712B spre V încă 3,5 km până în staţiunea Vulcana Băi, apoi 2 km prin pădure (doar pe jos); (GPS: 45°3'41.97"N, 25°21'30.38"E)
Stareţ: protos. Zosima Petru-Vlase; **Contact:** +40722159625; +40788311542

Împrejurimi:
• Muzeul de etnografie, Pucioasa

Mănăstirea are o arhitectură specifică epocii lui Matei Basarab, fiind ctitoria vel-spătarului Bunea Gădişteanu, din anul 1654. Într-un hrisov al lui Şerban Cantacuzino, din 1687, se vorbeşte de „schitul de la Vâlcana". Într-un alt hrisov domnesc, datat 1693, întâlnim „mănăstioara de la Vâlcana". „Hotărnicia" întocmită de Constantin Berindei, în 1787, trece mănăstirea ca „sfântul schit al Vâlcănii, ce îi zice Bunea", numele de Bunea fiind întâlnit tot mai des de la această dată. De-a lungul timpului, Mănăstirea Bunea va cunoaşte mai multe modificări, care nu vor schimba însă prea mult aspectul iniţial al bisericii. Se cunosc datele precise ale ultimelor mari restaurări: 1785, 1789-1880, 1976. Stareţul actual provine din obştea Mănăstirii Săraca, jud. Timiş. În ultimii ani s-au construit o nouă biserică, cu hramurile Sf. Mucenic Pantelimon şi Sf. Maria Egipteanca, şi un corp de chilii.

Mănăstirea Pătroaia-Deal obşte în formare

Hram: Sfântul Dimitrie Izvorâtorul de Mir, Izvorul Tămăduirii, Sfinţii Apostoli Petru şi Pavel
Adresă: sat Pătroaia-Deal, com. Crângurile, 137174, jud. Dâmboviţa; **Acces:** 80 km pe A1/E 81 Bucureşti-Piteşti, apoi DJ 702G spre N 1,3 km
(GPS: 44°42'49.82"N, 25°12'57.63"E)

Mănăstirea este ctitorie a sculptorului Vasile Gorduz şi a artistei Silvia Radu – născută în localitatea Pătroaia-Deal. S-au înălţat o frumoasă biserică în stil muntenesc şi un corp de chilii. Proiectul ansamblului aparţine arhitectelor Milița Sion, Rodica Găleşanu şi Rodica Denichevici. Mănăstirea va găzdui în curând o obşte de maici. Biserica nu este încă târnosită.

Mănăstirea Cobia

fără obște monahală



Hram: Sfântul Ierarh Nicolae
Adresă: sat Mânăstirea, com. Cobia, 137095, jud. Dâmbovița
Acces: din orașul Găești, situat pe DN 7 București (69 km)-Pitești (38); Târgoviște (27), 8 km N până la mănăstire pe DJ 702E
(GPS: 44°46'57.57"N, 25°20'11.83"E)

Mănăstirea Cobia este unică – prin decorația sa exterioară – în arhitectura noastră bisericească. A fost ctitorită în anul 1572 de Badea Boloșin Stolnicul. Va fi reparată în jurul anului 1680 de către Pârvu Cantacuzino. În 1723-1724 se prăbușesc bolțile bisericii. A funcționat ca mănăstire până la secularizarea averilor mănăstirești, după care, părăsită de călugării greci, devine biserică de mir. Eforia Spitalelor îi va purta de grijă vreme de mai bine de un secol. O restaurare importantă a avut loc în anul 1938, cu sprijinul Comisiei Monumentelor Istorice. Paramentul, din cărămidă smălțuită, verde, ocru, sienna, face din biserica vechii mănăstiri o adevărată bijuterie. Impresionează, de asemenea, firidele exterioare ale locașului. Săpăturile arheologice din zona ansamblului monastic au condus la descoperirea fundațiilor vechii clopotnițe și ale zidului de incintă al mănăstirii de la 1572. Preotul paroh Ioan Popescu începe repararea acoperișului cu puțin timp înainte de Revoluția din 1989, reluând lucrările în 1994. În anul 2001 biserica este pictată de către Romeo Andronic. Actualmente se fac demersuri pentru reactivarea acestei vechi mănăstiri.

Mănăstirea Înălțarea Domnului, Cota 1000

11 viețuitori, viață de obște



Hram: Înălțarea Domnului, Sfântul Ioan Iacob Hozevitul, Sfinții Arhangheli
Adresă: com. Moroeni, 137310, jud. Dâmbovița
Acces: DN 71 Târgoviște (57 km)- Moroeni (16 km)- Sinaia (8 km); 400 m drum pietruit până la mănăstire din DN 71 spre V
(GPS: 45°18'23.11"N, 25°30'37.79"E)
Stareț: protos. Melchisedec Dobre
Contact: +40245772426; +40762222555; +40741033777

Inițiativa înălțării Mănăstirii Cota 1000 aparține Angelei Cojocaru din Moroeni. În iulie 1994 se pune piatra de temelie a bisericii. Primii viețuitori de la Cota 1000 au fost Filip Tohăneanu și ierom. Hristofor Dumitrașcu. Din 1996, de construcția mănăstirii se va ocupa protosinghelul Melchisedec Dobre, numit stareț în 1997. S-au construit până în prezent o biserică de zid, un corp de chilii, trapeza etc.

Biserica, cu trei turle, are o lungime de 22 m și o înălțime de 18 m. Pictura aparține lui Sorin George. Lucrările de construcție ale mănăstirii au fost sponsorizate de importante firme comerciale din Dâmbovița.

Moaște: părticele din moaștele Sfinților 40 de Mucenici, Sf. Mercurie, Sf. Tarah și Sf. Andronic



Mănăstirea Bâldana

3 vieţuitori, viaţă de obşte

Hram: Adormirea Maicii Domnului, Sfântul Nicolae
Adresă: sat Bâldana, com. Tărtăşeşti, 137436, jud. Dâmboviţa
Acces: din DN7 Bucureşti, 29 km (prin Chitila)-Târgovişte (45 km), după loc. Tărtăşeşti 300 m E; din DN 71A, din Bâldana, 1,2 km V
(GPS: 44°35'45.81"N, 25°45'54.32"E)
Stareţ: protos. Vicenţiu Gruzea
Contact: +40723446395; www.manastireabaldana.ro

Icoane făcătoare de minuni: Icoana Maicii Domnului

În anii 1827-1831, la Bâldana este înălţat un mic schit de către preotul Gheorghe şi prezbitera Maria Bâldănescu. Reparat în 1861; după secularizarea averilor mănăstireşti acesta va funcţiona doar ca biserică de parohie. Aşezământul monahal este reînfiinţat, cu titulatura de mănăstire, în anul 1994. În ultimii ani s-au construit: un corp de chilii, un agheasmatar şi un gard împrejmuitor. În 2006 a avut loc resfinţirea bisericii mănăstirii de către ÎPS Nifon al Târgoviştei.



Mănăstirea Bunea

8 vieţuitori, viaţă de obşte

Hram: Sfinţii Arhangheli Mihail şi Gavriil (biserica veche), Sfântul Mucenic Pantelimon şi Sfânta Maria Egipteanca (biserica nouă)
Adresă: com. Vulcana Băi, 137535, jud. Dâmboviţa
Acces: din Pucioasa, loc. situată pe DN 71, la 20 km N de Târgovişte, pe DJ 712B spre V încă 3,5 km până în staţiunea Vulcana Băi, apoi 2 km prin pădure (doar pe jos); (GPS: 45°3'41.97"N, 25°21'30.38"E)
Stareţ: protos. Zosima Petru-Vlase; **Contact:** +40722159625; +40788311542

Împrejurimi:
• Muzeul de etnografie, Pucioasa

Mănăstirea are o arhitectură specifică epocii lui Matei Basarab, fiind ctitoria vel-spătarului Bunea Gădişteanu, din anul 1654. Într-un hrisov al lui Şerban Cantacuzino, din 1687, se vorbeşte de „schitul de la Vâlcana". Într-un alt hrisov domnesc, datat 1693, întâlnim „mănăstioara de la Vâlcana". „Hotărnicia" întocmită de Constantin Berindei, în 1787, trece mănăstirea ca „sfântul schit al Vâlcănii, ce îi zice Bunea", numele de Bunea fiind întâlnit tot mai des de la această dată. De-a lungul timpului, Mănăstirea Bunea va cunoaşte mai multe modificări, care nu vor schimba însă prea mult aspectul iniţial al bisericii. Se cunosc datele precise ale ultimelor mari restaurări: 1785, 1789-1880, 1976. Stareţul actual provine din obştea Mănăstirii Săraca, jud. Timiş. În ultimii ani s-au construit o nouă biserică, cu hramurile Sf. Mucenic Pantelimon şi Sf. Maria Egipteanca, şi un corp de chilii.

Mănăstirea Pătroaia-Deal obşte în formare

Hram: Sfântul Dimitrie Izvorâtorul de Mir, Izvorul Tămăduirii, Sfinţii Apostoli Petru şi Pavel
Adresă: sat Pătroaia-Deal, com. Crângurile, 137174, jud. Dâmboviţa; **Acces:** 80 km pe A1/E 81 Bucureşti-Piteşti, apoi DJ 702G spre N 1,3 km
(GPS: 44°42'49.82"N, 25°12'57.63"E)

Mănăstirea este ctitorie a sculptorului Vasile Gorduz şi a artistei Silvia Radu – născută în localitatea Pătroaia-Deal. S-au înălţat o frumoasă biserică în stil muntenesc şi un corp de chilii. Proiectul ansamblului aparţine arhitectelor Milița Sion, Rodica Găleşanu şi Rodica Denichevici. Mănăstirea va găzdui în curând o obşte de maici. Biserica nu este încă târnosită.

Mănăstirea Cobia

fără obște monahală

Hram: Sfântul Ierarh Nicolae
Adresă: sat Mănăstirea, com. Cobia, 137095, jud. Dâmbovița
Acces: din orașul Găești, situat pe DN 7 București (69 km)-Pitești (38); Târgoviște (27), 8 km N până la mănăstire pe DJ 702E
(GPS: 44°46'57.57"N, 25°20'11.83"E)

Mănăstirea Cobia este unică – prin decorația sa exterioară – în arhitectura noastră bisericească. A fost ctitorită în anul 1572 de Badea Boloșin Stolnicul. Va fi reparată în jurul anului 1680 de către Pârvu Cantacuzino. În 1723-1724 se prăbușesc bolțile bisericii. A funcționat ca mănăstire până la secularizarea averilor mănăstirești, după care, părăsită de călugării greci, devine biserică de mir. Eforia Spitalelor îi va purta de grijă vreme de mai bine de un secol. O restaurare importantă a avut loc în anul 1938, cu sprijinul Comisiei Monumentelor Istorice. Paramentul, din cărămidă smălțuită, verde, ocru, sienna, face din biserica vechii mănăstiri o adevărată bijuterie. Impresionează, de asemenea, firidele exterioare ale locașului. Săpăturile arheologice din zona ansamblului monastic au condus la descoperirea fundațiilor vechii clopotnițe și ale zidului de incintă al mănăstirii de la 1572. Preotul paroh Ioan Popescu începe repararea acoperișului cu puțin timp înainte de Revoluția din 1989, reluând lucrările în 1994. În anul 2001 biserica este pictată de către Romeo Andronic. Actualmente se fac demersuri pentru reactivarea acestei vechi mănăstiri.

Mănăstirea Înălțarea Domnului, Cota 1000

11 viețuitori, viață de obște



Hram: Înălțarea Domnului, Sfântul Ioan Iacob Hozevitul, Sfinții Arhangheli
Adresă: com. Moroeni, 137310, jud. Dâmbovița
Acces: DN 71 Târgoviște (57 km)- Moroeni (16 km)- Sinaia (8 km); 400 m drum pietruit până la mănăstire din DN 71 spre V
(GPS: 45°18'23.11"N, 25°30'37.79"E)
Stareț: protos. Melchisedec Dobre
Contact: +40245772426; +40762222555; +40741033777

Inițiativa înălțării Mănăstirii Cota 1000 aparține Angelei Cojocaru din Moroeni. În iulie 1994 se pune piatra de temelie a bisericii. Primii viețuitori de la Cota 1000 au fost Filip Tohăneanu și ierom. Hristofor Dumitrașcu. Din 1996, de construcția mănăstirii se va ocupa protosinghelul Melchisedec Dobre, numit stareț în 1997. S-au construit până în prezent o biserică de zid, un corp de chilii, trapeza etc.

Biserica, cu trei turle, are o lungime de 22 m și o înălțime de 18 m. Pictura aparține lui Sorin George. Lucrările de construcție ale mănăstirii au fost sponsorizate de importante firme comerciale din Dâmbovița.

Moaște: particele din moaștele Sfinților 40 de Mucenici, Sf. Mercurie, Sf. Tarah și Sf. Andronic

Mănăstirea Dealu

30 vieţuitoare, viaţă de obşte

Hram: Sfântul Ierarh Nicolae, Adormirea Maicii Domnului (paraclisul)
Adresă: aleea Mănăstirea Dealu, nr. 1, Târgoviște, 130004, jud. Dâmbovița
Acces: din centrul Târgoviștei 3,5 km NE până la mănăstire
(GPS: 44°57'31.36"N, 25°28'54.82"E)
Stareță: stavrofora Emanuela Preda
Contact: +40245211880

Moaşte: părticele de la 12 sfinți: Sf. Prov, Sf. Tarah, Sf. Nicolae, Sf. Ioan Gură de Aur...

Vechimea Mănăstirii Dealu se pierde în negura vremurilor. Se presupune că a fost ctitorită de urmașii domnitorului Munteniei Vlad Dracul, ucis în 1446. Prima atestare documentară a mănăstirii o aflăm într-un document – datat 28 martie 1451 – emis de Vladislav al II-lea (1448-1456). Aflată în ruină de Radu cel Mare, domnitorul va începe refacerea ei în 1499, Biserica Sf. Nicolae fiind sfințită pe data de 4 decembrie 1501. Arhitectura bisericii, în plan treflat, este de inspirație sârbească, fațadele fiind în stil armenesc. Ansamblul mănăstiresc de la Dealu este finalizat de Vlad cel Tânăr (1510-1512), fratele lui Radu cel Mare. Pictura va fi realizată de meșterul Dobromir, în vremea domnitorului Neagoe Basarab, în anul 1514. La Mănăstirea Dealu, Radu cel Mare întemeiază **prima tipografie a Țării Românești**. Aici vestitul tipograf Macarie va tipări trei lucrări în limba slavonă: *Liturghierul* (1508), *Octoihul* (1510) și *Evangheliarul* (1512). Dintru început, mănăstirea va servi drept necropolă domnească. Au fost îngropați în mănăstire cei mai de seamă domni ai Țării Românești: Vlad Dracul (1446), Vladislav al II-lea, Radu cel Mare (1508), Vlad cel Tânăr (1512), Pătrașcu cel Bun. Tot aici va fi adus și **capul marelui unificator de neam Mihai Viteazul**, după cum reiese dintr-un hrisov din anul 1612. În anul 1610 Mănăstirea Dealu a fost prădată de oastea lui Gabriel Bathory. În 1630, domnitorul Leon Tomșa (1629-1632) închină Mănăstirea Dealu, pentru o scurtă perioadă de timp, Mănăstirii Iviron din Muntele Athos. După moartea lui Constantin Brâncoveanu, mănăstirea începe să decadă, revenindu-și abia la începutul sec. al XIX-lea. Cele două cutremure – din 1829 și 1838 – o vor afecta destul de grav. Va fi restaurată în vremea domnitorului Gheorghe Bibescu (1842-1848), însă, după secularizarea averilor mănăstirești (1863), obștea mănăstirii va deveni tot mai strâmtorată, clădirile mănăstirii căpătând destinații străine de viața monahală. Începând cu 1953, mănăstirea va cunoaște un amplu proces de restaurare, ridicându-se tot acum și paraclisul cu hramul Adormirea Maicii Domnului. Pictura altarului aparține lui Iosif Keber (1958), naosul și pronaosul fiind opera părintelui Sofian Boghiu de la Antim. În 1960, obștea monahală de la Mănăstirea Dealu se reface. După 1989 viața monahală la Mănăstirea Dealu va cunoaște o nouă revigorare.

De văzut:
- Sarcofagele din marmură ale lui Mihai Viteazul și Radu cel Mare, de la Mănăstirea Dealu, sunt opera sculptorului Frederic Storck, din anii 1912-1913.
- Muzeu: obiecte bisericești, carte veche etc.

Împrejurimi:
- Curtea Domnească cu Turnul Chindiei și Biserica Domnească Mare
- Catedrala mitropolitană din Târgoviște
- Biserica Sfânta Vineri
- Muzeul tiparului și al cărții românești vechi

Mănăstirea Nucet

12 vieţuitoare, viaţă de obşte



Hram: Sfântul Gheorghe, Adormirea Maicii Domnului (paraclisul)
Adresă: com. Nucet, 137335, jud. Dâmbovița; **Acces:** După localitatea Mircea Vodă, situată pe DN 71 Bucureşti (61 km)-Târgovişte (18 km), DJ 711C spre V 3,5 km până la Mănăstirea Nucet; (GPS: 44°46'59.16"N, 25°32'26.72"E)
Stareţă: monahia Andreea David; **Contact:** +40762222459

Mănăstirea Nucet este ctitorie a jupânului Gherghina Pârcălab – unchiul domnitorului Radu cel Mare. Dintr-un hrisov al lui Neagoe Basarab, datat 23 ianuarie 1516, aflăm că Vlad Călugărul (1485-1495), domnul Ţării Româneşti, a înzestrat Nucetul cu un munte. Constantin Brâncoveanu îi va închina mănăstirii, ca metoc, Schitul Panaghia. În urma cutremurului din 1738, biserica Mănăstirii Nucet este refăcută de vestita familie Văcărescu. După secularizarea averilor mănăstireşti (1863), locul călugărilor greci de la Nucet va fi luat de călugări români. În anii '30 ai secolului trecut mănăstirea decade. Va fi părăsită de monahi în urma cutremurului din 1940, devenind o simplă biserică de mir. În anul 1994 Arhiepiscopia Târgovişte a luat hotărârea reînfiinţării vechii mănăstiri. Până în prezent s-au reuşit construirea unui frumos paraclis, reclădirea unei aripi de chilii şi înălţarea unui foişor în pădurea din apropiere, la Fântâna de leac.

De văzut:

- Muzeu: obiecte bisericeşti, icoane etc.

Mănăstirea Peştera Ialomiţei

7 vieţuitori, viaţă de obşte



Hram: Sfinţii Apostoli Petru şi Pavel (biserica de la peşteră), Sfântul Ierarh Nifon (biserica nouă), Adormirea Maicii Domnului (biserica veche)
Adresă: com. Moroeni, 137310, jud. Dâmbovița
Acces: din Buşteni: telecabina până la Babele, apoi telecabina până la Peştera; din Sinaia Cota 1400, prin Vârful cu Dor sau prin Piatra Arsă, trasee accesibile (6 ore de mers); din Târgovişte pe DN 71, prin Moroeni, Bolboci, Padina. Traseele auto mai anevoioase. (GPS: 45°24'7.73"N, 25°27'46.66"E)
Stareţ: ierom. Calinic Dandu; **Contact:** +40744310277, +40763746141
Cazare: 25 locuri

Se presupune că prima vatră monahală de la Peştera Ialomiţei a fost întemeiată de Mihnea Vodă cel Rău, în prima jumătate a veacului al XVI-lea. În anul 1818 schitul va arde, fiind refăcut peste un an de către preotul Gheorghe Ion Baltag şi ieromonahul Gherontie din Pietroşiţa. Pe data de 20 aprilie 1961 va fi mistuit din nou de flăcări, nemaifiind refăcut. Actualul schit, aflat la 300 m depărtare de gura peşterii, a fost ridicat în anul 1901, de mai mulţi ctitori, cu participarea ciobanilor din zonă, biserica fiind sfinţită în 1911. Va fi renovat prin purtarea de grijă a Patriarhului Justinian (în 1961), cu cheltuiala preoţilor Macarie Marinoiu, Pimen Stoichici şi Dumitru Breajcu. Bisericuţa este construită din lemn, având pereţii căptuşiţi cu şindrilă. Schitul din apropierea peşterii este readus la viaţă abia în 1993, de către protosinghelul Maxim Bădoiu (fost stareţ al mănăstirii). Ctitorul locaşului este Fabrica de ciment Fieni. Piatra de temelie a fost aşezată de ÎPS Vasile Costin, Arhiepiscopul Târgoviştei, în 1993. Sfinţirea a fost făcută de PF Teoctist în 1996. Arhondaricul şi stăreţia au fost înălţate în ultimii ani.

De văzut:

- Peştera Ialomiţei

Mănăstirea Runcu

5 vieţuitoare, viaţă de obşte

Hram: Adormirea Maicii Domnului (biserica mare), Sfinţii Nil, Nicodim, Ioan Iacob Hozevitul (paraclisul)
Adresă: com. Runcu, 137400, jud. Dâmboviţa
Acces: din oraşul Fieni, loc. situată pe DN 71, ramificaţie spre NV pe DJ 712A; trecând prin Runcu (loc. situată la 8 km de Fieni, 36 km de Târgovişte), sunt 16 km până la mănăstire. Pe drumul forestier, după ieşirea din Runcu, există indicator spre mănăstire.
(GPS: 45°14'19.00"N, 25°18'48.00"E)
Stareţă: Paisia Silivăstru; **Contact:** +40769637129; +40724570813

Moaşte: părticele din moaştele Sf. Ioan Gură de Aur, Sf. Nil

Împrejurimi:
- Schitul Cucuteanca

Mănăstirea Runcu îşi are începuturile în anul 1997, odată cu venirea pe aceste meleaguri a părintelui Iachint de la Sfântul Munte. A fost înălţată într-o poiană, pe un platou, terenul fiind donat de Ioan Purnichescu din Bucureşti. În anul 1998 Arhiepiscopia Târgovişteі îşi va da binecuvântarea pentru înfiinţarea noii mănăstiri de călugăriţe, în acel an venind la Runcu câteva călugăriţe de la Tismana. În 1999 va fi sfinţit un paraclis de lemn, pe fundaţie de beton. Biserica mare a mănăstirii se află în construcţie. S-au ridicat un corp de chilii, trapeza, stăreţia, bucătăria, un arhondaric etc.

Mănăstirea Stelea

7 vieţuitori, viaţă de obşte

Hram: Învierea Domnului
Adresă: str. Stelea, nr. 6, Târgovişte, 130018, jud. Dâmboviţa
Acces: în imediata apropiere a centrului oraşului Târgovişte
(GPS: 44°55'44.33"N, 25°27'42.87"E)
Stareţ: protos. Vichentie Bâgu; **Contact:** +40245220715; www.manastirea-stelea.go.ro

Împrejurimi:
- Mănăstirea Dealu (la 3,5 km NE din centrul Târgoviştei)
- Mănăstirea Viforâta (5 km din Târgovişte)

Actualul ansamblu arhitectural al Mănăstirii Stelea are ca ultim ctitor, în 1645, pe Vasile Lupu, domnul Moldovei. Mănăstirea este menţionată însă în mai multe hrisoave mai înainte de această dată – primul, din 1582, prin care Mihnea Turcitul întărea o danie făcută mănăstirii de spătarul Stelea. Vasile Lupu va ridica monumentala mănăstire – o replică a Trei Ierarhilor de la Iaşi – pentru a consfinţi împăcarea sa cu domnul Munteniei, Matei Basarab. Se pare că domnul moldovean a ales ctitoria spătarului Stelea datorită faptului că aici a fost înmormântat vel-aga Nicolae, părintele său, după cum atestă pisania bisericii. În 1653 Stelea este vizitată de Patriarhul Macarie al Antiohiei, însoţit de Paul de Alep, aceştia rămânând impresionaţi de mănăstire. Ajunsă metoc al Bisericii Sf. Gheorghe Nou din Bucureşti, la sfârşitul secolului al XVII-lea, Stelea va fi reînnoită în vremea domnitorului Constantin Brâncoveanu. **La şcoala grecească de la Stelea au învăţat Grigore Alexandrescu, I.H. Rădulescu şi Vasile Cârlova.** După secularizarea averilor mănăstireşti, în 1863, mănăstirea este transformată în biserică de mir. Redevine mănăstire după 1990.

De văzut:
- Muzeu: în curs de organizare în Casa Nifon

Mănăstirea Viforâta

85 vieţuitoare, viaţă de obşte



Hram: Sfântul Gheorghe, Sfântul Proroc Ilie (paraclisul)
Adresă: sat Viforâta, com. Aninoasa, 137007, jud. Dâmbovița
Acces: din DN 71 Târgoviște-Sinaia, DJ 71B spre NE până în satul Viforâta (5 km din Târgoviște)
(GPS: 44°58'22.48"N, 25°27'55.62"E)
Stareță: stavrofora Mihaela Grăjdean
Contact: +40245226548

Prima atestare documentară a mănăstirii datează din anul 1530, odată cu înălţarea ei de către Vlad Vodă al V-lea. În vara anului 1611 Viforâta este prădată de oştile lui Gabriel Bathory, principele Transilvaniei (1608-1613), care îşi instalează tabăra, pentru o scurtă perioadă de timp, la Târgovişte. Voievodul Radu Mihnea (1611-1616) restaurează mănăstirea, înzestrând-o cu odoare şi proprietăţi. În timpul domniei lui Matei Basarab (1632-1654), biserica mănăstirii este târnosită a doua oară, fiind ajutată cu nenumărate danii. Tot atunci, în locul călugărilor greci, sunt aduse călugăriţe, după cum mărturiseşte misionarul slav Dacsici, aflat în 1640 la Târgovişte. Constantin Brâncoveanu (1688-1714) construieşte noi chilii, reface zidul de incintă şi pardoseşte biserica. Biserica din cimitir este ctitorită de Grigore Brâncoveanu († 1832) şi are hramul Sf. Ap. Petru şi Pavel. Catapeteasma bisericii mari a fost executată în anul 1864 de către Karl Storck. După cutremurul din 1940, mănăstirea va fi refăcută prin purtarea de grijă a Patriarhului Justinian Marina (1948-1977). În 1960 se înfiinţează aici o Casă sanatorială pentru adăpostirea şi întreţinerea monahiilor şi preoteselor văduve bătrâne. Mănăstirea este afectată grav de cutremurul din 1977. Au fost rezidite din temelii părţile de V şi N ale ansamblului, terminându-se totodată şi biserica-paraclis cu hramul Sf. Proroc Ilie. Până în anul 2000 Viforâta a aparţinut de Patriarhia Română. După această dată trece sub jurisdicţia Arhiepiscopiei TârgovişteI.

În curtea mănăstirii se află Fântâna Mitropolitului Ghenadie, primat al României, din 1904, şi mormântul ieromonahului Macarie, teolog şi compozitor de muzică psaltică bisericească de la începutul secolului al XIX-lea.

Moaşte: părticele din moaştele Sf. Gheorghe, Sf. Vlasie, Sf. Haralambie
Icoane făcătoare de minuni: icoana Sf. Gheorghe (1631)

Împrejurimi:
- Mănăstirea Dealu (2 km)

Schitul Cucuteanca

5 vieţuitori, viaţă de obşte

Hram: Învierea Domnului
Adresă: com. Runcu, 137400, jud. Dâmbovița
Acces: din oraşul Fieni, loc. situată pe DN 71, ramificaţie spre NV pe DJ 712A; trecând prin Runcu (situată la 8 km de Fieni, 36 km de Târgoviște), cu 2 km înainte de Mănăstirea Runcu, la 14 km de Fieni, pe drum forestier, ramificaţie dreapta spre schit.
(GPS: 45°14'40.13"N, 25°21'28.09"E)
Egumen: ierom. Hristofor Dumitraşcu
Contact: +40723008381

Schitul a fost înfiinţat după 1990. Este format din câteva chilii improvizate şi o bisericuţă de lemn.

Mitropolia Munteniei

Arhiepiscopia Argeşului şi Muscelului

Arhiepiscop: Înalt Preasfinţitul CALINIC ARGATU

(cuprinde judeţul Argeş)

Bd. Basarabilor, nr. 1, Curtea de Argeş, 115300, jud. Argeş,
Tel: +40248722410, Fax: +40248210399; www.eparhiaargesului.ro

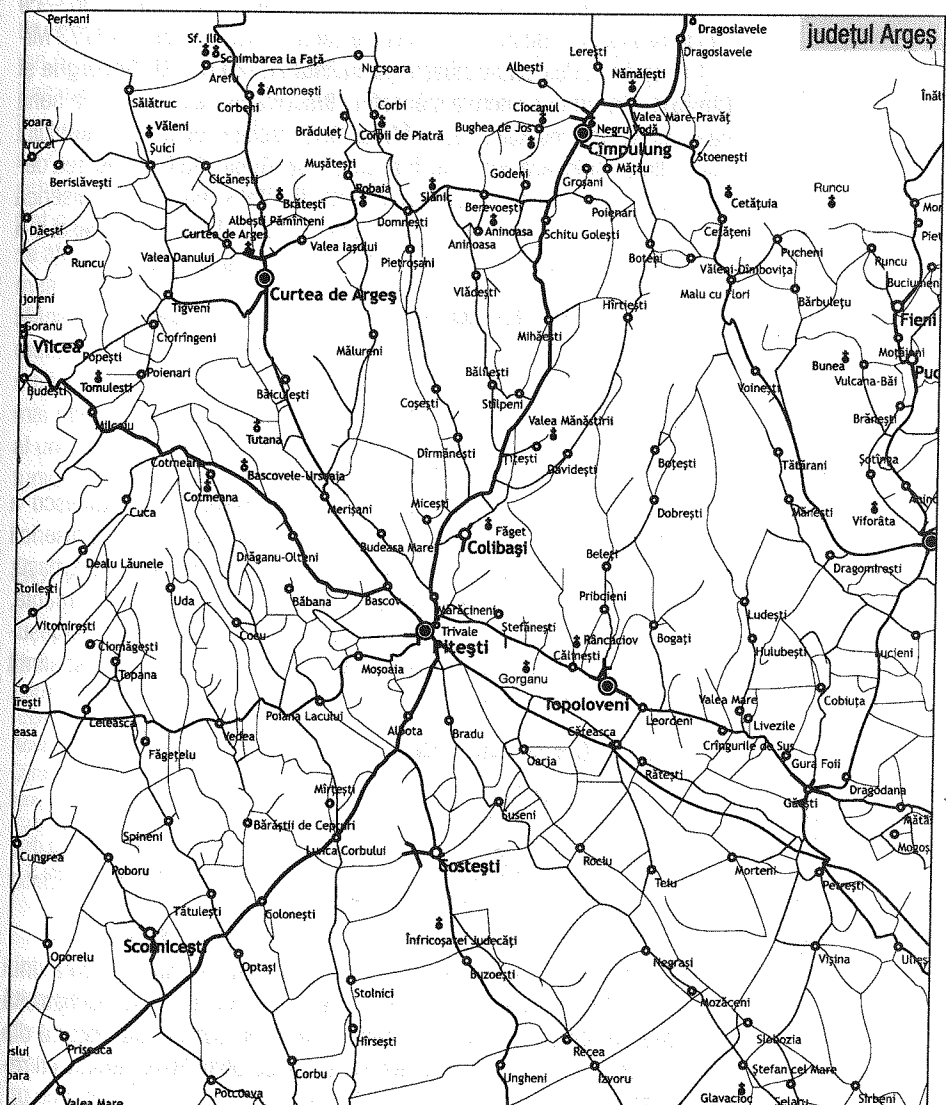



Mănăstirea Aninoasa

10 vieţuitoare, viaţă de obşte

Hram: Sfântul Ierarh Nicolae, Sfinţii Gheorghe şi Dimitrie (paraclisul)
Adresă: com. Aninoasa, 117035, jud. Argeş
Acces: din Berevoieşti, loc. situată pe DN 73C, la 16 km de Câmpulung şi 30 km de Curtea de Argeş, DJ 732B spre S 3 km până în com. Aninoasa (GPS: 45°11'25.17"N, 24°55'41.17"E)
Stareţă: monahia Heruvima Orodi; **Contact:** +40248577117

Moaşte: părticele din moaştele Sf. Nicolae

De văzut:
• Sala gotică şi biblioteca mănăstirii. Portretele ctitorilor Aninoasei aparţin vestitului Pârvu Mutu

A fost zidită în 1677 de vel-clucerul Tudoran Vlădescu, „care pe urmă s-au călugărit", după cum relatează Mitropolitul Neofit al Ungro-Vlahiei, care trece pe aceste locuri în 1746. Între 1722 şi 1730, episcopul de Buzău, viitorul Mitropolit al Ungro-Vlahiei Daniil, fost egumen la Aninoasa în anii 1704-1716, renovează mănăstirea, locul metaniei sale, alocând în acest scop importante fonduri, împrejmuind-o cu un zid – ce atinge pe alocuri 1,90 m –, care dăinuie până în zilele noastre. În 1773 Mihail Tărtăşescu Cojoceanu zideşte **paraclisul cu hramul Sf. Gheorghe şi Dimitrie**, din latura de nord a mănăstirii. **Biserica mare** păstrează în bună parte picturi ale vestitului **Pârvu Mutu**. Stilul architectonic al ansamblului mănăstiresc Aninoasa este unul brâncovenesc. După 1864 mănăstirea devine biserică de mir, iar în comunism, CAP; din 1993, mănăstire şi biserică parohială în paralel. Din 2001, doar mănăstire. De refacerea Aninoasei s-a ocupat îndeaprope, în ultimii ani, protos. Clement Păunescu.



Mănăstirea Antoneşti

3 vieţuitoare, viaţă de obşte

Hram: Naşterea Sfântului Ioan Botezătorul
Adresă: com. Corbeni, 117275, jud. Argeş
Acces: din Curtea de Argeş 20 km pe DN 7C (spre Transfăgărăşan); din centrul com. Corbeni, cca 1 km până la mănăstire; (GPS: 45°18'29.38"N, 24°38'51.43"E)
Stareţă: monahia Filofteea Vleju; **Contact:** +40722973580; +40743319718

Împrejurimi:
• Cetatea Poienari
• Barajul Vidraru

După inundaţiile din vara anului 1941, mareşalul Ion Antonescu a construit un sat nou pe valea Argeşului, numit Antoneşti. Zidirea bisericii din Antoneşti a început în 1943 pe un teren donat de Gheorghe Erbaşu. Biserica va rămâne însă neterminată din pricina instaurării în România, după 23 august 1944, a noului regim ateu. Prin grija ÎPS Calinic al Argeşului şi Muscelului, biserica devine mănăstire în 1995. Locaşul a fost sfinţit pe data de 24 iunie 2004.

Mănăstirea Bascovele

5 vieţuitoare, viaţă de obşte

Hram: Intrarea în Biserică a Maicii Domnului
Adresă: sat Ursoaia, com. Cotmeana, 117317, jud. Argeş
Acces: din Piteşti (114 km pe A1, Bucureşti) spre NV, 22 km pe DN 7/E 81. La ieşirea din Dumbrăveşti, ramificaţie dreapta 2,5 km pe DJ 704E până în Ursoaia, apoi 400 m spre S până la mănăstire.; (GPS: 44°59'18.18"N, 24°39'28.69"E)
Stareţă: monahia Iustina Gheorghe; **Contact:** +40749047709; +40248663700

Împrejurimi:
• Mănăstirea Cotmeana

A fost zidită în anul 1695 de către Şerban Cantacuzino. În urma unui cutremur (1838), biserica mănăstirii este grav afectată, fiind reconstruită în 1843 de Ştefu Nicolau şi de stareţa Platonida Căzănescu. Pictură din 1869. Desfiinţată în 1962, devine biserică de parohie. Mănăstirea va fi reînfiinţată în 1991. Restaurată între 2005 şi 2007.

Mănăstirea Cetățuia, Negru Vodă

3 vieţuitori, viaţă de obşte



Hram: Adormirea Maicii Domnului, Izvorul Tămăduirii
Adresă: com. Cetăţeni, 117240, jud. Argeş
Acces: din DN 72A, Câmpulung-Muscel (20 km)-Târgoviște (47 km), între satele Cotenești-Stoenești, drum (doar la pas) spre E, 2,5 km (cca 30 min.); (GPS: 45°13'11.15"N, 25°12'20.92"E)
Stareţ: protos. Modest Ghinea
Contact: +40762664776; +40745093294; www.cetatuiamuscel.ro

Este situată deasupra unei creste stâncoase – la 881 m deasupra nivelului mării –, între Valea lui Coman, Valea Chiliilor şi râul Dâmbovița. Tradiția locului consemnează faptul că nu departe de mănăstire a existat o cetate dacică – loc de refugiu, mai târziu, pentru legendarul Negru Vodă, domnul Țării Românești, cel care va întemeia pe aceste locuri un schit (sec. XIII). La Cetățuia, Negru Vodă își vor mai afla refugiul Nicolae Alexandru Voievod, Vladislav Vlaicu, Vlad Țepeș, Mihai Viteazu, Matei Basarab, Constantin Şerban Vodă şi Constantin Brâncoveanu. De altfel, în munții dimprejur se află mai multe peşteri locuite în trecut de sihaştri, nu departe de Cetățuia descoperindu-se moaştele întregi ale Cuviosului schimonah Ioanichie (1638). În biserica din stâncă a mănăstirii s-au păstrat chipurile ctitorilor Alexandru Voievod şi Radu Negru Voievod. Tot aici se află un mic izvor tămăduitor. Cetățuia, ca schit, este amintită şi în vremea lui Mihai Viteazul, care, în 1595, trece pe aceste meleaguri. Numele Mănăstirii Cetățuia apare, de asemenea, în hrisoavele mai multor domni munteni. În timpul zaverei din 1821 turcii, urmărindu-i pe eteriştii care se retrăgeau spre Braşov, distrug bisericuța din stâncă şi chiliile. S-au făcut mai multe renovări în sec. al XIX-lea şi al XX-lea. Din 1992, an de început al unor mari prefaceri (biserică din lemn, introducerea curentului electric, funicular pentru apă şi alimente etc.), Cetățuia devine mănăstire.

Moaşte: părticele din moaştele Cuv. Ioanichie de la Muscel (26 iulie)

Icoane făcătoare de minuni: icoana Maicii Domnului

Mănăstirea Cetățuia Negru Vodă mai este supranumită Meteora României. Biblioteca mănăstirii numără în prezent peste 6000 de volume.

Schitul Sfântul Ierarh Modest

3 vieţuitoare, viaţă de obşte



Hram: Sfântul Ierarh Modest
Adresă: sat Cotenești, com. Stoenești, 117675, jud. Argeş
Acces: din satul Cotenești-Stoenești, situat pe DN 72A Câmpulung-Muscel (17 km)-Târgoviște (50 km), drum forestier, spre V, 3 km
(GPS: 45°15'3.08"N, 25°8'32.16"E)
Administrator: ierom. Athanasie Gogoneață
Contact: +40745181354; +40763682676

Schitul se află la început de drum. Inițiativa înființării lui aparține părintelui Modest Ghinea, stareţul Mănăstirii Cetățuia, Negru Vodă. Bisericuță de lemn în stil maramureşean. Până în prezent nu există decât o singură casă, care adăposteşte vieţuitoarele, dar se intenționează extinderea schitului şi înălțarea unui cămin pentru bătrânii defavorizați. Schitul nu este electrificat.



Mănăstirea Ciocanu

4 vieţuitori, viaţă de obşte

Hram: Intrarea în Biserică a Maicii Domnului (biserica veche), Sfinţii Apostoli (biserica nouă)
Adresă: com. Bughea de Jos, 117165, jud. Argeş
Acces: din Câmpulung-Muscel, DJ 732C spre V, Bughea de Jos (5 km), apoi încă 3 km până la mănăstire (ultimii 2 km, prin pădure, fără asfalt). Pe traseu, încă două porţiuni de drum neasfaltate (aprox. 1 km)
(GPS: 45°16'2.00"N, 24°58'38.00"E)
Stareţ: ierom. Teofil Enache; **Contact:** +40744313583

Mănăstirea Ciocanu a fost unul din principalele puncte de sprijin ale rezistenţei româneşti din munţi împotriva comunismului în anii '50.

Împrejurimi:
• Mănăstirea Negru Vodă, Câmpulung

Începuturile Mănăstirii Ciocanu sunt învăluite în legendă. Un boier din Câmpulung, Nicolae Ispravnicul, ascunzându-se din calea tătarilor, se retrase în pădurile de pe dealurile Ciocanului. După ce trece primejdia, nu se va mai întoarce acasă, ci zideşte un mic schit, luându-şi numele de Neofit. Documentar, mănăstirea datează din anul 1572. În biserica veche se păstrează o piatră de mormânt din anii 1610-1611. De-a lungul timpului, Mănăstirea Ciocanu a ars în mai multe rânduri. Biserica veche, din bârne, a fost înălţată în anul 1825, prin grija lui „Kir Radovici Ctitor" şi a cuviosului monah Neofit. Aceasta păstrează, în cea mai mare parte, pictura iniţială – de expresie naivă. În 1932, în vremea PF Miron Cristea, au loc ample lucrări de restaurare a mănăstirii. Între 1960 şi 1990 se osteneşte aici un singur vieţuitor – ieromonahul Irodion Caraman, cu metania la Mănăstirea Neamţ. Alegerea locului pentru noua biserică a mănăstirii cu hramul Sf. Apostoli, în 1994, de către ÎPS Calinic Argeşeanul, s-a dovedit providenţială, întrucât locul stabilit de obşte anterior avea să se surpe peste câţiva ani.



Mănăstirea Corbii de Piatră

2 vieţuitori, viaţă de obşte

Hram: Adormirea Maicii Domnului, Sfinţii Apostoli Petru şi Pavel, Sfântul Voievod Neagoe Basarab
Adresă: com. Corbi, 117285, jud. Argeş
Acces: DN 73C, Curtea de Argeş-Câmpulung-Muscel, până la Domneşti (22 km), apoi ramificaţie la stânga pe DJ 731 spre Nucşoara (Domneşti-Stăneşti-Corbşori-Corbi, 11 km); (GPS: 45°17'0.22"N, 24°48'0.04"E)
Stareţ: ierom. Ignatie Gorunescu;
Contact: +40745059405; www.corbiidepiatra.ro

Moaşte: părticele de la Sf. Ioan Rusul

Nicolae Iorga a considerat Mănăstirea Corbii de Piatră ca fiind prima mănăstire de călugăriţe din Ţara Românească.

Numele de Corbii de Piatră dat mănăstirii rupestre – astăzi monument istoric – apare în mai multe hrisoave domneşti începând cu 1512. Printre ctitorii de seamă se numără monahia Magdalina, mătuşa voievodului Neagoe Basarab, mănăstirea fiind considerată ctitorie domnească. De-a lungul timpului, Mănăstirea Corbii de Piatră va mai purta şi denumirea de Merişul. De la prima atestare (23 iunie 1512) până în secolul al XIX-lea, când devine biserică de mir, poartă hramul Adormirea Maicii Domnului. Actualul hram, Sf. Apostoli, datează, cel mai probabil, din perioada când biserica rupestră a servit ca biserică parohială. Catapeteasma bisericii datează din 1804. Mănăstirea a fost reînfiinţă în 1996; primul stareţ, Ignatie Gorunescu, provine din obştea Mănăstirii Slănic Argeş. În prezent au loc ample lucrări de restaurare a picturii – considerată cea mai veche din Ţara Românească. Se lucrează la ridicarea unui corp de chilii şi a unui paraclis.

Mănăstirea Cotmeana



9 vieţuitori, viaţă de obşte

Hram: Buna Vestire, Tăierea Capului Sfântului Ioan Botezătorul (biserica veche) şi Acoperământul Maicii Domnului (noul paraclis)
Adresă: com. Cotmeana, 117305, jud. Argeş
Acces: din Piteşti (114 km pe A1, Bucureşti) spre NV pe DN 7/E 81 până la Lintești, apoi spre S pe DJ 703A, Cotmeana (36 km)
(GPS: 44°59'23.36"N, 24°37'7.44"E)
Staret: protos. Ioasaf Boiciuc; **Contact:** +40248242011
Cazare: 48 locuri

Mănăstirea Cotmeana este considerată cea mai veche vatră monahală din Ţara Românească, fiind datată, după ultimele cercetări, din anul 1292. Radu I, domnitorul Ţării Româneşti (1377-1383), ridică aici o biserică de lemn, care va arde; în timpul domniei sale, Schitul Cotmeana devine mănăstire. Mircea cel Bătrân (1386-1418) construieşte, aici, între 1387 şi 1389, o biserică de zid cu hramul Buna Vestire. Biserica va fi restaurată în 1711 de către Constantin Brâncoveanu. A fost reparată în anii 1855-1857 şi restaurată în 1922-1924, 1959, 1972, 1990. Ansamblul feudal de la Cotmeana este alcătuit din biserică, clopotniţă şi ziduri de incintă construite în scopuri de apărare. La Cotmeana se află cel mai vechi clopot din Ţara Românească, donat mănăstirii de „jupân Dragomir" în anul 1385.

Mănăstirea a fost redeschisă în anul 1990, cu binecuvântarea ÎPS Calinic al Argeşului. Lângă biserica veche (conservată ca monument istoric), în ultimii ani s-au ridicat chilii, o biserică-paraclis, cu hramul Acoperământul Maicii Domnului, trapeză etc. În biserica monument istoric se păstrează **portretele lui Mircea cel Bătrân şi Petru Cercel**.

Moaşte: părticele din moaştele Sf. Ioan cel Milostiv, Patriarhul Alexandriei

Icoane făcătoare de minuni: icoana Maicii Domnului (Păzitoarea Mănăstirii Cotmeana)

Preţiosul tezaur descoperit în ultimii ani la Mănăstirea Cotmeana, format din monede de aur şi discuri ornamentale din teracotă, poate fi admirat la Muzeul Judeţean Argeş.

Mănăstirea Glavacioc



3 vieţuitori, viaţă de obşte

Hram: Buna Vestire
Adresă: sat Glavacioc, com. Ştefan cel Mare, 117711, jud. Argeş
Acces: din Bucureşti spre SV pe DN 6/E 70 Drăgăneşti-Vlaşca, apoi spre N V pe DJ 503 Videle-Glavacioc, 125 km. Din Piteşti, spre SE pe DJ 659, 55 km
(GPS: 44°28'22.85"N, 25°15'27.88"E)
Staret: protos. Casian Creţu; **Contact:** +40722630635; +40248696660

Un hrisov al lui Radu cel Mare – datat 20 iulie 1507 – consemnează faptul că Mircea cel Bătrân a dăruit Mănăstirii Glavacioc satul Călugăreni de pe Neajlov şi un alt sat ce purta acelaşi nume, din Teleorman. Vlad al IV-lea Călugărul a ridicat aici o biserică de zid, pe locul uneia din lemn. Tot el va folosi mănăstirea ca reşedinţă domnească. Mănăstirea s-a aflat sub purtarea de grijă a mai multor domnitori – Radu cel Mare, Neagoe Basarab, Mihnea Turcitul. A fost reclădită în forma actuală de paharnicul Constantin Foca între 1841 şi 1844.

În perioada comunistă, Mănăstirea Glavacioc a fost transformată în biserică de parohie. Ansamblul a fost restaurat (parţial) în anii 1974-1976, când acoperişul chiliilor este acoperit cu tablă. Redeschisă în anul 1991, prin purtarea de grijă a ÎPS Calinic al Argeşului şi Muscelului. În prezent au loc ample lucrări de restaurare.



Mănăstirea Curtea de Argeş

10 vieţuitori, viaţă de obşte

Hram: Adormirea Maicii Domnului (biserica lui Neagoe Basarab), Sfânta Filofteia (paraclisul)
Adresă: str. Basarabilor, nr. 1, Curtea de Argeş, 115300, jud. Argeş
Acces: în apropierea centrului oraşului Curtea de Argeş (GPS: 45°9'50.24"N, 24°40'37.10"E)
Stareţ: arhidiacon Caliopie Ichim
Contact: +40248721735
Cazare: Casa de oaspeţi Pelerinul, 50 locuri

Moaşte: Sf. Filofteia

Pe 16 august 1517, la Mănăstirea Curtea de Argeş a fost canonizat – pentru prima oară, la noi – Sfântul Ierarh Nifon (+1508), Patriarh al Constantinopolului şi Mitropolit al Munteniei (1500-1505).

De văzut:
- Fântâna lui Manole, în apropierea mănăstirii
- Curtea Domnească (sec. XIII- XIV)
- Biserica Domnească (sec. XIV)
- Biserica Olari
- Ruinele Sân Nicoară (sec. XIII-XIV)

Împrejurimi:
- În drum spre Piteşti, vechea Mănăstire Tutana (sec. XVIII), fără obşte

Biserica Mănăstirii Curtea de Argeş este unul dintre cele mai valoroase monumente ale arhitecturii româneşti din toate timpurile. După unele izvoare, celebra biserică a fost clădită de **Sf. Neagoe Basarab** pe fundaţiile unui locaş mult mai vechi, cel mai probabil vechiul sediu al Mitropoliei Ţării Româneşti. Prima pictură a locaşului-bijuterie a fost realizată în vremea domnitorului Radu de la Afumaţi (1522-1529) de către **Dobromir Zugravul,** fiind încheiată în 1526. În anul 1611 armatele lui Gabriel Bathory distrug biserica, aceasta fiind restaurată de Matei Basarab. Paul de Alep, în 1654, consideră biserica Mănăstirii Curtea de Argeş „una din minunile lumii". În 1793, Mănăstirea Curtea de Argeş devine, pentru o scurtă perioadă, sediu al Episcopiei Argeşului. Vechea ctitorie a lui Neagoe Basarab a fost refăcută în forma pe care o vedem astăzi de către arhitectul francez André Lecomte du Nouy, spre sfârşitul veacului al XIX-lea. Interiorul a fost zugrăvit de pictorii francezi F. Nicolle, Ch. Renouard şi pictorul român N. Constantinescu. Catapeteasma este executată din bronz aurit şi onix, icoanele fiind lucrate în mozaic. Iese în evidenţă grupul celor 12 coloane centrale bogat ornamentate floral, reprezentând pe cei 12 Apostoli. În faţa bisericii mănăstirii se află un frumos agheasmatar, iar în afara curţii mănăstirii **fântâna legendarului meşter Manole.** În pronaos se află **mormintele lui Neagoe Basarab, Despinei doamna, Radu de la Afumaţi, Carol I, Ferdinand Întregitorul şi ale reginelor Elisabeta şi Maria.** Palatul episcopal (fost palat regal), din parcul mănăstirii, a fost construit în 1866. În prezent au loc ample lucrări de restaurare.

Mănăstirea Înfricoşata Judecată fără obşte

Hram: Sfânta Treime; **Adresă:** com. Ioneşti, 117174, jud. Argeş
Acces: din Costeşti, 7 km spre S pe DN 65A Costeşti-Roşiorii de Vede, apoi ramificaţie dreapta până la mănăstire, situată la 300 m S-V de Ioneşti. Din Piteşti, 33 km (GPS: 44°35'58.08"N, 24°53'58.18"E)
Administrator: pr. Corneliu Popescu (parohul din Ioneşti); **Contact:** +40248690181

Mănăstirea se află în imediata apropiere a celebrei Troiţe înălţate în anii '90 ai secolului trecut de către ciobanul Ion Marin (generator a ceea ce presa va numi „fenomenul Ioneşti").

A fost înălţată din iniţiativa preotului paroh din Ioneşti, Corneliu Popescu, terenul fiind donat de către o credincioasă din sat. Biserica se află în stadiul final al execuţiei lucrărilor. S-a înălţat, de asemenea, şi un corp de chilii. Se presupune că în urmă cu aproape două veacuri pe aceste locuri s-a aflat o vestită mănăstire (Butoiul), dispărută după 1863, odată cu secularizarea averilor mănăstireşti.

Mănăstirea Gorganu

5 vieţuitori, viaţă de obşte



Hram: Sfântul Ierarh Calinic (biserica mare), Sfinţii Ierarhi Iorest şi Sava (paraclisul)
Adresă: sat Gorganu, com. Călineşti, 117199, jud. Argeş
Acces: din centrul com. Călineşti, loc. situată pe DN 7 Bucureşti-Piteşti (la 14 km SE de Piteşti), pe DJ 704B şi DL 500 m
(GPS: 44°49'59.30"N, 25°2'31.63"E)
Stareţ: protos. Iorest Suma; **Contact:** +40248651506; +40745568405

Mănăstirea cu hramul Sf. Ierarh Calinic se află relativ aproape de Mănăstirea Râncăciov. Este situată pe un gorgan, ceea ce oferă o privelişte de neuitat asupra văii şi satelor din împrejurimi. Biserica de lemn a aparţinut satului Drăghiceşti, fiind construită în 1744. După înălţarea noii biserici de zid a satului, în 1936, aceasta este abandonată. În 1986-1987, prin purtarea de grijă a ÎPS Calinic, vechiul locaş devine metoc al Episcopiei Argeşului. Din anul 1996, metocul se va transforma în mănăstire de călugări, părintele Iorest Suma fiind cel dintâi stareţ la Gorganu. În ultimii ani s-au construit un corp de chilii etajat, un paraclis cu hramul Sf. Ierarhi Iorest şi Sava şi câteva anexe gospodăreşti. Biserica veche a fost repictată; o parte din icoanele sale se păstrează în sala de la intrarea în noul paraclis, aflat la etajul corpului de chilii.

Moaşte: părticele din moaştele Sf. Teodosie cel Mare

Mănăstirea Nămăieşti

20 vieţuitoare, viaţă de obşte



Hram: Intrarea Maicii Domnului în Biserică, Izvorul Tămăduirii
Adresă: sat Nămăieşti, com. Valea Mare-Pravăţ, 117811, jud. Argeş
Acces: Bucureşti-Târgovişte-Câmpulung-Muscel (DN 71, DN 72A, DC 19), 143 km. Mănăstirea Nămăieşti se află la intrarea în Câmpulung-Muscel dinspre Târgovişte (68 km) şi Braşov (80 km); (GPS: 45°11'19.12"N, 25°3'0.00"E)
Stareţă: monahia Lucia Nedelea; **Contact:** +40248557101
Cazare: 20 de locuri

Date exacte despre întemeierea Nămăieştiului nu se cunosc până în prezent. Tradiţia păstrează însă numele întemeietorului mănăstirii – **domnitorul Negru Vodă**, începuturile acesteia fiind învăluite în legendă. Se spune că trei păstori, ajungând la Nămăieşti, au rămas peste noapte cu oile deasupra unei stânci. Toţi trei au avut acelaşi vis: au auzit bătăi de clopot şi un glas de înger care le-a spus că în sânul acelei stânci, de veacuri, stă ascunsă o icoană zugrăvită după adevăratul chip al Maicii Domnului. Visul s-a repetat de trei ori, în cea de-a treia noapte Maica Domnului însăşi le-a arătat locul de intrare în peşteră. **Icoana este atribuită Sf. Apostol şi Evanghelist Luca**. Peştera va deveni locaş de închinare ce va avea două hramuri: Intrarea Maicii Domnului în Biserică şi Izvorul Tămăduirii. Documentar, mănăstirea este atestată din 1547, într-un hrisov al lui Mircea Ciobanu. În 1916 clădirile şi bisericuţa din stâncă au fost grav afectate de un incendiu, provocat de bombardamentele armatei germane, fiind refăcute între 1917 şi 1921. În 2001 au loc ample lucrări de restaurare. Tot atunci a fost restaurată şi faimoasa icoană făcătoare de minuni a Maicii Domnului.

Icoane făcătoare de minuni: icoana Maicii Domnului – atribuită Sf. Apostol Luca

Împrejurimi:
- Casa memorială George Topârceanu, Valea Mare
- Mausoleul Mateiaş



Mănăstirea Negru Vodă, Câmpulung-Muscel

8 vieţuitori, viaţă de obşte

Hram: Adormirea Maicii Domnului
Adresă: str. Negru Vodă, nr. 64, Câmpulung-Muscel, 115100, jud. Argeş
Acces: la marginea oraşului Câmpulung-Muscel (la ieşirea spre Piteşti) (GPS: 45°15'33.99"N, 25°2'14.48"E)
Stareţ: protos. Serafim Caiea
Contact: +40248510750; www.manastireanegruvoda.ro

Moaşte: particele din moaştele Sf. Pantelimon, Sf. Varvara, Sf. Mercurie, Sf. Ioan Botezătorul
Icoane făcătoare de minuni: icoana Maicii Domnului Galactotrofusa; icoana Maicii Domnului din raclă, sec. al XVII-lea.

Lespedea de pe mormântul întemeietorului Ţării Româneşti, Basarab I, de la Mănăstirea Negru Vodă, Câmpulung-Muscel, se află astăzi la Curtea de Argeş.

După tradiţie, mănăstirea a fost ctitorită în 1215 de Radu Negru Voievod. Va fi rezidită de Basarab I împreună cu fiul său, Nicolae Alexandru, şi reînnoită – pe vechea temelie şi din piatra primei ctitorii – de Matei Basarab, în 1635-1636, când redevine mănăstire şi va dura până în 1827. În acel an, episcopul Filaret Beldiman, cu sprijinul domnitorului Ţării Româneşti, Grigorie Ghica, o va reface pentru a treia oară (arhitect Franz Walet), biserica mănăstirii fiind târnosită în 1832. Turnul-clopotniţă este cel mai înalt din Ţara Românească (35 m înălţime). Ansamblul mănăstiresc cuprinde, pe lângă chilii şi biserică, o bolniţă, casa domnească a lui Matei Basarab şi un paraclis voievodal. La Negru Vodă a funcţionat **prima tiparniţă din Ţara Românească**, aici tipărindu-se, în 1642, prima carte în limba română, *Învăţături pentru toate zilele*. Stăreţia a fost modificată în stil brâncovenesc în ultima jumătate a sec. al XVIII-lea. Biserica mănăstirii păstrează cel mai important document epigrafic din ţară, cea mai veche piatră de mormânt voievodală, aparţinând domnitorului Nicolae Alexandru Basarab (1364). Iconostasul este o a devărată capodoperă, fiind bogat ornamentat cu motive vegetale. Biserica a fost repictată în frescă (1955-1957), în vremea stareţului Meletie Petcu, de către o echipă condusă de arhim. Sofian Boghiu. Desfiinţată de comunişti în 1959, mănăstirea va fi reînfiinţată în 1989, prin grija ÎPS Calinic al Argeşului şi Muscelului.

Mănăstirea Râncăciov

5 vieţuitori, viaţă de obşte

Hram: Intrarea în Biserică a Maicii Domnului (biserica mare), Buna Vestire şi Sfântul Ilie (biserica de lemn)
Adresă: sat Cârstieni, com. Călineşti, 117196, jud. Argeş
Acces: din com. Călineşti, loc. situată pe DN 7 Bucureşti-Piteşti (14 km S-E) şi DJ 704B, 7 km până în loc. Cârstieni; (GPS: 44°54'31.42"N, 25°1'53.21"E)
Stareţ: ierom. Ioanichie Vacarciuc; **Contact:** +40248544623; +40744510337

Icoane făcătoare de minuni: icoana Maicii Domnului

Mănăstirea, situată în satul Cârstieni al com. Călineşti, este atestată documentar, pentru prima oară, într-un hrisov emis de cancelaria voievodului Radu cel Mare, din 19 iulie 1498. Pisania de la intrarea în biserică menţionează faptul că mănăstirea a fost rezidită de căpitanul Arsenie Şoimul între 10 iunie 1647 şi 17 septembrie 1648. Atras de buna rânduială din mănăstire, Mitropolitul Varlaam al Ţării Româneşti (1679-1698) îşi va petrece ultimii ani din viaţă la Râncăciov. La începutul sec. al XIX-lea mănăstirea se afla într-o stare avansată de degradare, fiind rezidită în 1848 sub stăreţia lui David ieromonahul. Va fi însă grav afectată din nou în urma cutremurelor din 1940 şi 1977. A fost reînfiinţată în 1996. S-au construit: un corp de chilii şi o bisericuţă din lemn cu hramurile Buna Vestire şi Sf. Ilie. În prezent se lucrează la reconsolidarea bisericii vechi.

Împrejurimi:
- Muzeul viticulturii şi pomiculturii, Goleşti

Mănăstirea Robaia

32 vieţuitoare, viaţă de obşte

Hram: Sfântul Mare Mucenic Gheorghe şi Izvorul Tămăduirii
Adresă: com. Muşăteşti, 117520, jud. Argeş
Acces: din loc. Prosia, situată pe DN 73C Curtea de Argeş (17 km)-Câmpulung-Muscel (27 km), DC 267, spre NV, trecând prin satul Robaia, 5,5 km până la mănăstire; (GPS: 45°15'1.00"N, 24°44'9.00"E)
Stareţă: stavrofora Petronia Dobrescu; **Contact:** +40744294243

Moaşte: părticele din moaştele Sf. Serafim de Sarov, Sf. Siluan, Sf. Nicolae
Icoane făcătoare de minuni: icoana Maicii Domnului

Tradiţia locală datează Robaia încă din perioada anterioară creării statului feudal Ţara Românească. Locuitorii zonei au înălţat în inima pădurii un schit cu un nume ce aminteşte de ducerea în robie a mai multor săteni de către tătari. Prima atestare documentară a Mănăstirii Robaia apare într-un hrisov din anul 1593 al lui Alexandru cel Rău (1592-1593). Pe locul bisericuţei de lemn, ctitorită de banul Armega, în anii 1644-1648, la Mănăstirea Robaia, Sava Sufarul şi soţia lui Livera înalţă „din temelie de piatră" o nouă biserică, cu hramul Sf. Gheorghe. În vremea luptei împotriva uniaţiei din Ardeal, **Sf. Sofronie de la Cioara** va ajunge (1764-1766) egumen al acestei mănăstiri. La Robaia va trece la cele veşnice vestitul **pictor şi zugrav Pârvu Mutu** (1735), **călugărit sub numele de schimnicul Pafnutie**. Dintre marii copişti de manuscrise de la Robaia din secolul al XVIII-lea, amintim pe Partenie ieromonahul (*Mântuirea păcătoşilor*, 1764) şi Dorotheu ieroschimonah (*Scara*, 1787). În apropierea mănăstirii se află un izvor tămăduitor numit de localnici **Izvorul de leac.** În mănăstire există ateliere de broderie, de croitorie pentru veşminte preoţeşti şi de pictură. Robaia are în apropiere şi un „loc de liniştire", micul Schit Brătăşeşti.

Mănăstirea Sfântul Proroc Ilie, Paltinul



4 vieţuitori, viaţă de obşte

Hram: Sfântul Proroc Ilie Tezviteanul
Adresă: com. Arefu, 117040, jud. Argeş
Acces: este situată pe Transfăgărăşan, la 70,5 km N de Curtea de Argeş, 47,5 km de Căpăţâneni,15,5 km de Bâlea Lac; în stânga DN 7C, aprox. 100 m. (GPS: 45°35'2.35"N, 24°38'33.17"E)
Stareţ: ierom. Visarion Pristavuş; **Contact:** +40744294243
Cazare: în curs de amenajare; în imediata apropiere exisă o pensiune

Împrejurimi:
- Mănăstirea Corbeni

Mănăstirea este ctitorie a ÎPS Calinic al Argeşului şi Muscelului. A fost înfiinţată în 1995. S-au încheiat lucrările la: biserica mănăstirii, un corp de chilii, arhondaric, trapeză şi bibliotecă. În prezent se lucrează la pictura bisericii. Mănăstirea se află la altitudinea de 1200 m.

Schitul Schimbarea la Faţă, Cota 2000 obşte în formare

Hram: Schimbarea la Faţă; **Adresă:** com. Arefu, 117040, jud. Argeş
Acces: este situată pe Transfăgărăşan, la 84 km N de Curtea de Argeş, Cota 2000, la limita jud. Argeş; (GPS: 45°36'37.44"N, 24°36'53.60"E)
Administrator: ierom. Cezar Ion Bănărescu

Schitul se află la Cota 2000, pe Transfăgărăşan. A fost înfiinţat la data de 1 decembrie 1998. Se construieşte pe ruinele unei clădiri mistuite de un incendiu, care a aparţinut Societăţii de Construcţii Hidrotehnice. Schitul este în subordinea Mănăstirii Sf. Proroc Ilie, Paltinul.



Mănăstirea Slănic

25 vieţuitori, viaţă de obşte

Hram: Naşterea Maicii Domnului, Schimbarea la Faţă, Sfântul Calinic de la Cernica
Adresă: sat Slănic, com. Aninoasa, 117037, jud. Argeş
Acces: după 3 km E din loc. Domneşti, venind dinspre Curtea de Argeş, situată pe DN 73C Curtea de Argeş (22 km)- Câmpulung-Muscel (22 km), DL spre N, 4,5 km până la Mănăstirea Slănic. Din satul Slănic, venind dinspre Câmpulung-Muscel, 2 km până la intersecţia spre mănăstire; (GPS: 45°15'11.03"N, 24°52'12.69"E)
Stareţ: arhim. Teofil Bădoi; **Contact:** +40744365741
Cazare: 60 de locuri

Moaşte: părticele din moaştele Sf. Ioan Gură de Aur, Sf. Ioan Botezătorul, Sf. Haralambie, Sf. Teodor Tiron, Sf. Teodor Stratilat

Icoane făcătoare de minuni: icoana Maicii Domnului

Ajunşi la Slănic, nu uitaţi să vizitaţi muzeul şi biblioteca mănăstirii.

Împrejurimi:
- Mănăstirea Aninoasa

Începuturile monahale la Slănic se pierd în negura vremurilor. Prima atestare documentară a Schitului Slănic este datată 16 mai 1679, printr-un act în care popa Nica, fiul lui Macarie călugărul din Slănic, donează Mănăstirii Aninoasa biserica din Slănicul de Jos. În anul 1805 Schitul Slănic se desfiinţează, biserica de lemn fiind mutată, în 1830, într-un sat din Vlaşca. Monahul Irinarh Pulpea, originar din Slănic, se retrage, în 1916, în apropierea troiţei rămase din vechiul schit, unde începe construirea unei biserici în cinstea Maicii Domnului. În 1944 Vitimion Niţoiu este numit stareţ al schitului şi introduce rânduieli de slujbă zilnică în aşezământ. Din 1978 conducerea schitului este lăsată în seama ucenicului său, părintele Teofil Bădoi. În 1991 se ridică o nouă biserică pe locul celei vechi din perioada interbelică. Din 1992 Schitul Slănic devine mănăstire. Pe „Taborul" argeşean, denumire inspirată a ÎPS Calinic al Argeşului, se ridică astăzi „trei colibe": o biserică cu hramul Schimbarea la Faţă, în cinstea Mântuitorului, o alta cu hramul Naşterea Maicii Domnului şi o a treia cu hramul Sf. Ierarh Calinic de la Cernica.



Mănăstirea Trivale

6 vieţuitori, viaţă de obşte

Hram: Sfânta Treime
Adresă: str. Trivale, nr. 71, Piteşti, 110058, jud. Argeş
Acces: în Parcul Trivale din Piteşti
(GPS: 44°51'12.71"N, 24°51'6.06"E)
Stareţ: protos. Gherasim Nicuţ
Contact: +40248272343

Moaşte: părticele din moaştele Sf. Gherasim de la Iordan, Sf. Gheorghe Hozevitul, Sf. Teodosie de la Brazi, Sf. Pantelimon

Icoane făcătoare de minuni: icoana Maicii Domnului

Trifan şi Stanca Stăncescu sunt primii ctitori ai mănăstirii ridicate la confluenţa a trei văi – Trivale –, în cea de-a doua jumătate a veacului al XV-lea. Prima biserică a fost din lemn. Va fi reclădită din piatră de evlaviosul domnitor Matei Basarab (1632-1654). Între 1670 şi 1673 aceasta ajunge în ruină, fiind refăcută din piatră şi cărămidă – adusă de la Schitul Beştelei, de lângă Piteşti – de Mitropolitul Varlaam (1672-1674). Pictată la 1731, de Ioasaf Grecu. Afectată grav de trei cutremure, în secolul al XIX-lea şi al XX-lea, mănăstirea va găsi resurse să renască de fiecare dată. După ultimul cutremur (1940) va fi refăcută (corpul de chilii, în întregime, după un nou plan – între 1942 şi 1944) de către Episcopia Argeşului. A fost reînfiinţată în 1991. Monument istoric.

Mănăstirea Valea Mânăstirii



2 vieţuitori, viaţă de obşte

Hram: Sfânta Treime
Adresă: sat Valea Mânăstirii, com. Ţiţeşti, 117753, jud. Argeş
Acces: din DN 73/E 574 Piteşti-Câmpulung, la km 19, în loc. Cişmea, ramificaţie dreapta DJ 732A şi DC 84, 7,5 km
(GPS: 45°1'47.44"N, 24°56'17.04"E)
Stareţ: ierom. Daniil Niţă; **Contact:** +40248299050

Biserica mănăstirii a fost zidită de domnitorul Radu Paisie (1535-1545), pe locul unei biserici mai vechi – mărturie în acest sens fiind piatra de mormânt a jupâniţei Vişa, pe care este inscripţionat anul 1525.

Cele trei straturi ale picturii bisericii sunt vizibile în naos şi altar. Primul strat este din 1548, din vremea lui Mircea Ciobanul, al doilea din 1746, iar ultimul din 1846. În 1846, în timpul Mitropolitului Ţării Româneşti Neofit, se reface turla bisericii, are loc restaurarea picturii şi este reparată catapeteasma – o adevărată bijuterie, sculptată în lemn, în sec. al XVIII-lea, în vremea lui Constantin Mavrocordat. Ultima reparaţie a bisericii s-a făcut în anul 1967.

Împrejurimi:
- Biserica Adormirea Maicii Domnului, Băjeşti, monument istoric (sec. XVII)

Mănăstirea Văleni

23 vieţuitoare, viaţă de obşte

Hram: Sfânta Treime (biserica mare), Învierea lui Lazăr (bisericuţa bolniţei)
Adresă: com. Sălătrucu, 117636, jud. Argeş
Acces: din Curtea de Argeş pe DJ 703H, 20 km NV, trecând prin Valea Danului, până în satul Văleni. Din Văleni 2 km spre E până la mănăstire; (GPS: 45°16'16.55"N, 24°33'11.22"E)
Stareţă: monahia Eleodora Papuc; **Contact:** +40248545127

La jumătatea secolului al XVII-lea, schimonahul Zosima înalţă la Văleni o bisericuţă de lemn, întemeind o obşte monahală. În timpul războiului ruso-austro-turc (1788-1793), mănăstirea este pustiită. Pentru a reînvia aşezământul, episcopul Iosif I mută aici, în anul 1810, câţiva călugări de la Mănăstirea Robaia. Tot în 1810, Dorotei, arhimandritul Mănăstirii Curtea de Argeş – al cărei metoc era schitul Văleni –, adaugă bisericii o tindă. În scurtă vreme însă locul monahilor va fi luat de călugăriţe. În anul 1829, biserica refăcută de stareţa Platonida va fi pictată de zugravul Ştefan. Episcopul Ghenadie Petrescu va zidi, în anii 1883-1885, o nouă biserică, clopotniţă şi chilii pentru maici. Biserica va fi însă distrusă de cutremurul din 1940. Prin străduinţa episcopului Iosif Gafton, între 1941 şi 1945 se construieşte în mănăstire o biserică mare cu hramul Sf. Treime.

Moaşte: părticele din moaştele Sf. Nicolae
Icoane făcătoare de minuni: icoana Maicii Domnului

Mănăstirea Vedea

2 vieţuitoare, viaţă de obşte

Hram: Sfânta Treime, Sfinţii Doctori fără de arginţi Cosma şi Damian
Adresă: com. Vedea, 117815, jud. Argeş
Acces: din Piteşti, pe DN 67B, 29 km V până în comuna Vedea
(GPS: 44°47'16.90"N, 24°38'9.97"E); **Stareţă:** monahia Teodora Buşu

Mănăstirea a fost înfiinţată cu binecuvântarea şi sprijinul ÎPS Calinic, în anul 2007, în jurul unei biserici înălţate la cumpăna dintre milenii, în imediata apropiere a unui spital de psihiatrie. Monahiile mănăstirii au o pregătire medicală specială.



Mănăstirea Vieroşi

fără obşte

Hram: Intrarea Maicii Domnului în Biserică
Adresă: loc. Mioveni, cartier Făgetu, 115403, jud. Argeş
Acces: din DN 7, la ieşirea din Piteşti, 9 km pe DC 79, DC 80 spre NE, prin Valea Mare-Podgoria; (GPS: 44°56'32.35"N, 24°54'20.59"E)
Administrator: pr. Marius Nedelea

Împrejurimi:
• Casa memorială Liviu Rebreanu, Valea Mare-Podgoria

Mănăstirea a fost ctitorită în anii 1571-1573 de către vornicul Ivaşcu Golescu. Un alt ctitor de seamă al ei este marele vistier Stroe Leurdeanu, care o va reface, parţial, în 1645. După mai mulţi cercetători, **aici s-a retras Sf. Cuv. Sofronie de la Cioara**, luptător împotriva uniatismului din Ardeal, în veacul al XVIII-lea. Biserica mănăstirii a fost restaurată în anii 1955-1956. Zidurile cetăţii mănăstirii sunt ruinate aproape în întregime, iar biserica necesită ample lucrări de consolidare. La Mănăstirea Vieroşi se află mai multe lespezi tombale, printre care cea a lui Albu Golescu şi a soţiei sale Irina. După o lungă perioadă de dispariţie a vieţuirii monahale, mănăstirea a fost reînfiinţată în 1998. În prezent nu are însă nici un vieţuitor.



Schitul Brădetu 4 vieţuitori, viaţă de obşte

Hram: Sfântul Ioan Botezătorul şi Sfântul Nectarie Taumaturgul
Adresă: sat Brădetu, com. Brăduleţ, 117147, jud. Argeş
Acces: din loc. Prosia, situată pe DN 73C Curtea de Argeş (17 km)-Câmpulung-Muscel (27 km), DJ 703I 11,5 km spre N până la Brădet. De la intrarea în sat ramificaţie la stânga 1 km până la schit (GPS: 45°18'36.79"N, 24°45'40.50"E)
Egumen: ierom. Filotei Dabu; **Contact:** +40248267520

Moaşte: părticele din moaştele Sf. Nectarie

Se recomandă confirmarea telefonică a vizitei la Schitul Brădet. Nu există spaţii de cazare. Nu sunt indicatoare către schit.

Noul Schit Brădetu, din satul cu acelaşi nume, se află pe culmea Dealului Seci, la altitudinea de 800 m, loc din care se deschide o frumoasă privelişte asupra vechii moşii a Schitului Înălţarea Domnului – ctitorie a voievodului Mircea cel Bătrân şi a întregii dinastii a Basarabilor. Din vechiul ansamblu monahal mai există în zilele noastre doar biserica mare, datată din 1395 – astăzi biserică parohială, în jurul căreia se află un cimitir. Obştea noului schit s-a constituit din dorinţa reînnodării firului vieţuirii monahale pe aceste locuri, unde, vreme de cinci secole – până la reforma lui Cuza – s-au înălţat mulţime de rugi şi făgăduinţe.

În bisericuţa de lemn, în stil muntenesc, sunt aşezate sub un baldachin moaştele Sf. Nectarie de Eghina şi o icoană a Maicii Domnului, dăruite schitului de către Mănăstirea Sf. Treime din Eghina, în anul 2005.

Mitropolia Munteniei

Arhiepiscopia Buzăului și Vrancei

Arhiepiscop: Înalt Preasfințitul EPIFANIE NOROCEL

(cuprinde județele Buzău și Vrancea)

Aleea Episcopiei, nr. 3, Buzău, 120043, jud. Buzău
Tel/Fax: +40238413608

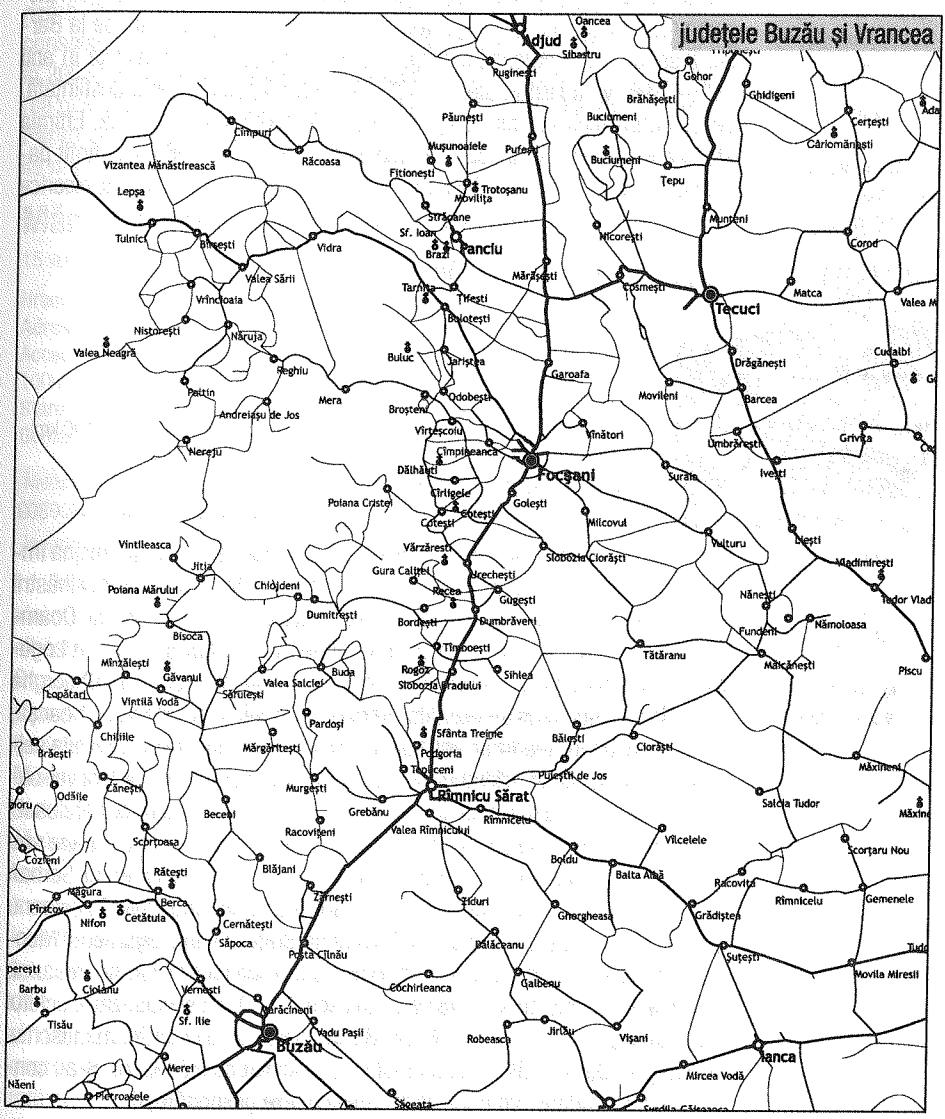



Mănăstirea Barbu

7 vieţuitoare, viaţă de obşte

Hram: Sfinţii Mihail şi Gavriil; Izvorul Tămăduirii (paraclisul)
Adresă: sat Leiculeşti, com. Tisău, 127617, jud. Buzău
Acces: din loc. Izvoru, situată la 26 km V de Buzău pe DN 10 Buzău-Braşov, 1 km S; (GPS: 45°10'42.74"N, 26°34'44.73"E)
Stareţă: monahia Macrina Munteanu; **Contact:** +40238544858

Moaşte: părticele din Sf. 40 de Mucenici, Sf. Eftimie cel Mare

Icoane făcătoare de minuni: icoana Maicii Domnului, cu care, în trecut, se făceau procesiuni pentru ploaie

Împrejurimi:
- În Haleş, vechea Mănăstire Bradu (sec. XVII)
- Mănăstirea Ciolanu

Mănăstirea Barbu a fost înfiinţată – ca schit de călugări – în 1664, de către marele căpitan Barbu Bădeanu, care îşi avea moşia în localitatea Bădeni, din apropiere. Vreme de două secole, până în 1864, schitul a fost închinat Mănăstirii Văcăreşti din Bucureşti. După Legea secularizării averilor mănăstireşti (1863), Schitul Barbu devine biserică de mir, deservind satul Leiculeşti. Peste 7 ani, episcopul Dionisie Romano al Buzăului reînfiinţează vechiul aşezământ. În anul 1890, după surparea Schitului Bozioru – din pricina eroziunii solului –, călugăriţele de aici se vor adăuga obştii de la Barbu. Biserica mare datează din anul 1669. Ultima pictură, realizată în anii 1895-1896, va fi restaurată în 1931. În 1959 mănăstirea este desfiinţată, devenind biserică de mir. Este reînfiinţată în 1990, prima stareţă, Eftimia Munteanu, provenind din obştea Mănăstirii Rătești. În 1996 este sfinţit paraclisul cu hramul Izvorul Tămăduirii. În ultimii ani s-a consolidat biserica veche. În prezent se restaurează pictura şi se reface arhondaricul.



Mănăstirea Cârnu

10 vieţuitoare, viaţă de obşte

Hram: Sfinţii Arhangheli Mihail şi Gavriil (biserica mare), Sfântul Epifanie (paraclisul mare), Sfinţii Apostoli Petru şi Pavel (paraclisul mic)
Adresă: com. Pănătău, 127420, jud. Buzău
Acces: din Sibiciu de Jos, loc. situată pe DN 10 Buzău (55 km)-Braşov (100 km), DL spre E, prin Pănătău, 9 km până la mănăstire
(GPS: 45°20'20.51"N, 26°24'0.85"E)
Stareţă: stavrofora Antonia Vrabie; **Contact:** +40730087247, +40744806399

Moaşte: părticele din moaştele Sf. Mina, Sf. Artemie

La Mănăstirea Cârnu s-a nevoit o perioadă de timp, atras de faima marelui duhovnic Onufrie, Sfântul Paisie Velicikovski.

Ctitorit ca schit la jumătatea veacului al XVI-lea de Doamna Chiajna împreună cu fiul ei, Petru cel Tânăr (1559-1568), pe locul unei vechi sihăstrii de pe valea pârâului Tega, cu hramul Sf. Arhangheli Mihail şi Gavriil. Doamna Chiajna va vinde schitul, la puţină vreme după ctitorire, lui Lupu Logofăt. După moartea proprietarului, schitul rămâne ca moştenire lui Gheorghe Logofăt din Măgurenii de Ialomiţa. Rămasă văduvă, soţia acestuia, Neacşa, se va căsători cu Gheorma, vel-ban al Craiovei, care va fi ucis în revolta seimenilor din Bucureşti, din anul 1655. Un hrisov din 3 aprilie 1649, al vel-banului Gheorma, atestă închinarea Schitului Cârnu „al doamnei Mircioaei" (Chiajna), rectitorit pe cheltuiala sa, Mănăstirii Căldăruşani. Va rămâne sub oblăduirea Căldăruşanilor până în 1686 – în vremea domniei lui Şerban Cantacuzino, când va fi închinat Mănăstirii Bradu de Paraschiv Boleşteanu şi soţia sa Dumitra. În vremea lui Constantin Brâncoveanu, egumenul Nicodim de la Căldăruşani se judecă la divan pentru schitul pierdut. Arhitectural, biserica aminteşte de stilul sârbesc de secol XVI. După secularizare, schitul rămâne în paragină. În 1865 Cezar Bolliac ridică de aici multe manuscrise de valoare. După 1989 aşezământul este reactivat ca mănăstire. S-au construit un arhondaric, un paraclis şi câteva anexe gospodăreşti.

Mănăstirea Berca

2 vieţuitoare, viaţă de obşte

Hram: Sfinţii Arhangheli Mihail şi Gavriil; **Adresă:** com. Berca, 127035, jud. Buzău
Acces: 25 km NV de Buzău pe DN 10, se trece râul Buzău înainte de loc. Sătuc; ori pe DJ 203 K/L până la Berca; (GPS: 45°17'23.00"N, 26°40'50.07"E)
Stareţă: monahia Casiana Paiu

Situată pe platoul Cetăţuia, mănăstirea este ctitoria **boierilor Cândeşti**, din anul 1694. Documentar însă aşezământul monahal este anterior acestei date. În 1672, stolnicul Mihalcea, spătarul Drăghici şi Mănăstirea Berca cumpărau împreună o parte din moşia Pleşcoiu de Jos. Marele paharnic Şerban Cândescu o va închina în 12 mai 1741, ca metoc, Episcopiei Buzăului. Aici va fi înfiinţată o şcoală de „ţârcomnici", pentru o vreme funcţionând şi Seminarul Teologic Buzău. În 1864, după secularizare, Berca devine biserică de mir. În anii 1986-1989 au loc lucrări de consolidare şi restaurare a bisericii. Aşezământul monahal este reînfiinţat în 2003. Lucrările de restaurare au început în 2004; s-a efectuat decaparea picturii, ajungându-se la **fresca originară de la 1694, aparţinând lui Pârvu Mutu, păstrată în proporţie de 80%**. Casa egumenească şi chiliile mănăstirii sunt într-o stare avansată de degradare.

Împrejurimi:

- Vulcanii noroioşi de la Pâclele

Mănăstirea Ciolanu

15 vieţuitori, viaţă de obşte

Hram: Sfinţii Apostoli Petru şi Pavel (biserica mare), Sfântul Gheorghe (biserica mică)
Adresă: com. Tisău, 127610, jud. Buzău
Acces: din Haleş, localitate situată la 29 km V de Buzău pe DN 10 Buzău-Braşov, DJ 100H-DJ 203G, 7 km N până la mănăstire; (GPS: 45°14'8.95"N, 26°32'55.03"E)
Stareţ: exarh arhim. Filaret Ursi; **Egumen**: Ioanichie Hulubei
Contact: +40238544460; **Cazare:** 20 de locuri

Moaşte: părticele din moaştele Sf. Gheorghe, Mercurie, Pantelimon, Haralambie, Trifon, Eftimie, Ignatie, Acachie, Neofit şi Parascheva
Icoane făcătoare de minuni: icoana Maicii Domnului Junghiata de turci

De văzut:

- Muzeul: icoane, carte veche, obiecte de cult
- Biblioteca: carte veche românească, 56 de manuscrise filocalice, 21 de manuscrise de muzică psaltică

Împrejurimi:

- Schitul Sf. Nifon
- Casa Memorială Vasile Voiculescu, Pârscov

În imediata apropiere a mănăstirii a functionat, spre sfârşitul sec. XX, Tabăra de sculptură de la Măgura

Mănăstirea este una din vetrele monahale reprezentative ale Ortodoxiei româneşti. A luat fiinţă spre sfârşitul veacului al XVI-lea, pe locul unei sihăstrii mai vechi. Mănăstirea îşi trage cel mai probabil numele de la Dealul Ciolanu, pe care este aşezată. Biserica veche, cu hramul Sf. Mare Mucenic Gheorghe, datează din 1590, fiind ctitoria doamnei Neaga, soţia voievodului Mihnea Turcitul. În 1767, **Cuviosul Vasile de la Poiana Mărului avea sub ocrotirea sa această mănăstire** (pe atunci schit). Biserica Sf. Apostoli Petru şi Pavel este ctitoria episcopului Chesarie al Buzăului, din 1828, fiind pictată de renumitul zugrav Nicolae Teodorescu Pitaru. În 1934 biserica va fi repictată în ulei de către Nicolae Şolescu. Trei icoane de pe catapeteasmă – a Mântuitorului, a Maicii Domnului şi a Sf. Ioan Botezătorul – sunt opera lui Gheorghe Tattarescu, nepot al lui Nicolae Teodorescu Pitaru. În 1888, la Ciolanu a fost descoperit un exemplar din *Tetraevangheliarul* tipărit de Coresi la Târgovişte în 1560. Între 1970 şi 1985 s-au construit două corpuri de chilii. În cadrul mănăstirii a funcţionat în anii 1997-2003 Seminarul Teologic Monahal Sf. Grigorie Palama, înfiinţat din iniţiativa ÎPS Epifanie al Buzăului.



Icoane făcătoare de minuni: icoana Maicii Domnului

Schitul Cetățuia

2 viețuitoare, viață de obște

Hram: Schimbarea la Față; Nașterea Maicii Domnului (paraclisul)
Adresă: com. Tisău, 127610, jud. Buzău
Acces: din Haleș, localitate situată la 29 km V de Buzău pe DN 10 Buzău-Brașov, DJ 100H-DJ 203G, 7 km N până la Mănăstirea Ciolanu, apoi încă 7 km până la schit (ultima porțiune a drumului este neasfaltată). Se poate urca la schit și pe jos: de la Tabăra de sculptură Măgura aprox. 40 min. (GPS: 45°14'29.87"N, 26°32'5.95"E)
Egumenă: monahia Olimpiada Zaiț
Contact: +4074308320

Împrejurimi:

- Nu uitați bisericile rupestre din Munții Buzăului!

Pe locul Schitului Cetățuia, care aparține de Mănăstirea Ciolanu, s-au descoperit o serie de vestigii dacice și urme de viețuire creștină din secolul al IV-lea. Înainte de construirea Bisericii Schimbarea la Față, doi sihaștri, Agaton duhovnicul și Iosif monahul, vor ridica pe aceste locuri, în 1849, o cruce din piatră. În anul 1854, ieromonahii Iosif, Eftimie și Isidor vor începe zidirea unei frumoase biserici din piatră cioplită, locaș sfințit în 1862. Domnitorul Carol I, vizitând Cetățuia, la un an după urcarea sa pe tron, în căutarea unui loc pentru înălțarea unui castel, dăruiește bani pentru pictarea noului locaș – aceasta fiind executată de Gheorghe Tattarescu în 1869. Pictura se va deteriora însă destul de repede, fiind refăcută în 1898 de Eftimie Obrocea Ciolăneanul, cu cheltuiala familiei Ion și Smaranda Pencovici din București. În anul 1946, starețul Nil Beleț repară biserica schitului, grav afectată în urma cutremurului din 1940. Schitul va fi închis în anii '60 ai secolului trecut. Se va redeschide în 1991. Până în 2003 vor sluji aici, pe rând, părinți de la Mănăstirea Ciolanu. Paraclisul înălțat în 2004-2006, cu hramul Nașterea Maicii Domnului, a fost sfințit în 2007. Sfințirea picturii paraclisului s-a făcut pe data de 6 august 2009.

Schitul Sfântul Nifon

fără obște

Hram: Sfântul Pantelimon și Izvorul Tămăduirii; **Adresă:** sat Ciuta, com. Măgura, 127321, jud. Buzău; **Acces:** din Haleș, localitate situată la 29 km V de Buzău pe DN 10 Buzău-Brașov, DJ 100H-DJ 203G, 7 km N până la Mănăstirea Ciolanu, apoi încă 4 km până la schit; (GPS: 45°15'50.67"N, 26°33'13.79"E); **Egumen:** Ioanichie Hulubei

Schitul a fost înființat în 1811 de ierodiaconul Nifon, cu metania la Mănăstirea Ciolanu, pe un teren dăruit de vătaful Nițu Fințescu. În mijlocul unei frumoase poieni vor fi înălțate o biserică de lemn, cu hramul Sf. Nicolae, și câteva chilii. În 1842, clucerul Nicolae Pieleanu începe zidirea unei biserici mai mari, cu hramurile Sf. Pantelimon și Izvorul Tămăduirii. Biserica va fi sfințită în anul 1845, pe vremea păstoririi episcopului Chesarie al Buzăului. În 1856, același ctitor va înălța și biserica cimitirului. După secularizarea averilor mănăstirești, în vara anului 1864 schitul este desființat. La sfârșitul secolului al XIX-lea, în incinta sa se va amenaja un spital de boli pulmonare (transformat în perioada comunistă în spital de neuropsihiatrie). Deși își recapătă un timp statutul de schit, în urma Decretului 410/1959 el va fi închis pentru a doua oară, în 1960. Este reactivat în 1990. Cu toate eforturile depuse de Arhiepiscopia Buzăului, până în prezent nu s-a ajuns la un acord definitiv în privința statutului schitului.

Mănăstirea Găvanu

3 vieţuitoare, viaţă de obşte

Hram: Adormirea Maicii Domnului (biserica mare), Cuvioasa Parascheva (paraclisul)
Adresă: sat Jghiab, com. Mânzăleşti, 127342, jud. Buzău
Acces: din Buzău, DJ 203K Săpoca-Vintilă Vodă; din Mânzăleşti se merge pe DJ 204M până la Jghiab (55 km)
(GPS: 45°31'7.11"N, 26°37'37.88"E)
Stareţă: monahia Haralambia Ghiţă

Mănăstirea Găvanu a fost o binecuvântată oază de liniște și creație pentru scriitorii Alexandru Vlahuță și Alexandru Odobescu.

Mănăstirea a fost întemeiată în 1707, prin osteneala moşnenilor de pe Valea Slănicului şi a Râmnicului. Se cunoaşte numele donatorului poienii în care se înalţă prima biserică a aşezării monahale – Moise Ignat Beşliu. Din pricina revărsării pâraielor, schitul suferea adesea stricăciuni, motiv pentru care va fi refăcut în Poiana din Vale. În anul 1821 biserica schitului este profanată şi arsă de turci. În 1828 se va înălţa o nouă biserică, în plan treflat, din bârne de brad, care va fi pictată de Nicolae Zograf şi Ioan Andronicescu. Catapeteasma locaşului, sculptată, va fi poleită cu aur. Prin Decretul 410/1959 aşezământul este desfiinţat, fiind reînfiinţat după 1990. În anul 1994 se ridică un paraclis cu hramul Cuvioasa Parascheva.

Mănăstirea Poiana Mărului

5 vieţuitori, viaţă de obşte

Hram: Duminica Tuturor Sfinţilor (biserica mare), Naşterea Maicii Domnului (cea de-a doua biserică), Sfântul Ilie (paraclisul)
Adresă: com. Bisoca, 127055, jud. Buzău
Acces: 1. din Râmnicu Sărat, localitate situată pe DN 2/E 85, DJ 203H spre NV până la Buda; apoi, DJ 220, DJ 204L, DJ 204C până la Jitia (40 km); de aici încă 3 km până la Mănăstirea Poiana Mărului, pe drum forestier, trecând prin vadul râului Râmnic. 2. din Buzău: DJ 203K Săpoca-Vintilă Vodă; apoi DC 245, DJ 204C Bisoca (60 km). Din Bisoca până la mănăstire, încă 6,5 km.
(GPS: 45°33'27.94"N, 26°41'40.56"E)
Stareţ: protos. Macarie Beşleagă; **Contact:** +40238548899

Mare îndrumător de suflete din veacul al XVIII-lea, cel ce a unit în duh isihast mulțime de mănăstiri și schituri, părinte duhovnicesc al Sfântului Paisie Velicikovski, Cuviosul Vasile de la Poiana Mărului a fost canonizat de BOR în anul 2003, având ca zi de prăznuire 25 aprilie.

Prima atestare documentară a vechii sihăstrii de la Poiana Mărului este 1730, într-un vechi manuscris al schitului aflăm însă trecut anul 1702. Temelia vetrei monahale a fost aşezată de câţiva sihaştri aflaţi sub oblăduirea ieroschimonahului Vasile de la Poiana Mărului. Testamentul cuviosului aduce următoarea mărturie în acest sens: „Zidind eu acest schit de la Poiana Mărului şi trăind câtăva vreme cu fraţii mei... în ţară străină..." Cuviosul Vasile a avut sub directa sa îndrumare duhovnicească 11 sihăstrii din Munţii Buzăului în vremea şederii sale în mănăstire. Opera sa *Cuvânt înainte la cartea fericitului Nil Sorski, Cuvânt de pre urmă la cartea Sfântului Nil Sorski, Închipuire cum se cade nouă celor ce suntem în pătimiri şi călcăm poruncile să ne îndreptăm prin pocăinţă şi să ne învăţăm lucrării cei cu mintea vieţuind întru supunere* – a fost tradusă din slavonă în limba română, fiind copiată în zeci de manuscrise. Cea mai veche biserică de la Poiana Mărului datează de la 1774, fiind înălţată pe locul primei bisericuţe de la 1730, care a ars. Biserica mare, din lemn, a fost ctitorită în anul 1812. Mănăstirea a fost desfiinţată în anul 1960, fiind reactivată imediat după 1989. Biserica nouă a mănăstirii s-a sfinţit în 1994, prin străduinţa stareţului Macarie Beşleagă.

Mănăstirea Rătești

60 viețuitoare, viață de obște

Hram: Sfânta Treime, Sfântul Dimitrie Izvorâtorul de Mir
Adresă: sat Rătești, com. Berca, 127039, jud. Buzău
Acces: 30 km NV de Buzău pe DN10, se trece râul Buzău înainte de loc. Sătuc; ori pe DJ 203 K/L, trecând prin Berca, până la Rătești; apoi 2 km pe DC 194 până la mănăstire; (GPS: 45°18'59.90"N, 26°38'0.13"E)
Stareță: stavrofora Ghelasia Tănase, **Contact:** +40238546032
Cazare: 20 locuri

Moaște: părticele din moaștele Sf. Haralambie, Sf. 40 de Mucenici

De văzut:

- Muzeul: artă bisericească, carte veche, icoane, broderii

În apropierea mănăstirii, prin purtarea de grijă a ÎPS Epifanie Norocel, în 1996 s-a înființat un Seminar Teologic monahal.

Mănăstirea Rătești, ctitorie a căpitanului Dragomir din prima jumătate a veacului al XVII-lea, a avut mai întâi statutul de schit, fiind menționată ca atare, pentru întâia oară, într-un hrisov din 6 mai 1634 al monahului Sofronie din Gornești. Într-un alt hrisov – datat 21 ianuarie 1652 – Damaschin Călugărul, Daniil Călugărul și popa Dumitru Călugărul depun mărturie că Dragomir căpitanul stăpânea în acea perioadă moșia Rătești. Vechiul schit cuprindea o bisericuță de lemn cu hramul Sf. Treime și câteva chilii. În anul 1572, din motive necunoscute, sihăstria este părăsită. Prin donațiile boierilor Scarlat și Alexandru Hrisoscobu va fi reînființată – ca mănăstire de maici –, în 1784 înălțându-se o nouă biserică de lemn, cu hramul Sf. Dimitrie. În 1844, prin osârdia episcopului Chesarie al Buzăului, pe locul acesteia se va construi actuala biserică, ce poartă hramurile celor două locașuri mai vechi. Prima pictură a bisericii a aparținut zugravului Nicolae Teodorescu Pitaru, ajutat de nepotul său Gheorghe Tattarescu. În 1874, în cimitir, se va înălța o bisericuță cu hramul Învierea lui Lazăr. La Mănăstirea Rătești, în 1861, episcopul Dionisie Romano înființează o școală pentru maici și fetele sărace din sat.

Mănăstirea Sfânta Treime, Podul Bulgarului

18 viețuitoare, viață de obște

Hram: Sfânta Treime (biserica de lemn), Sfinții Arhangheli Mihail și Gavriil (paraclisul)
Adresă: sat Coțatcu, com. Podgoria, 127481, jud. Buzău
Acces: 300 m V de DN 2/E 85, la 7 km NE de Râmnicul-Sărat (GPS: 45°26'26.24"N, 27°3'1.51"E)
Stareță: monahia Ecaterina Taman
Contact: +40730835602, +40735787383

Mănăstirea Sf. Treime – cunoscută mai ales sub numele de Podul Bulgarului – a fost ctitorită de credincioșii din zona Râmnicul Sărat în anul 1946, sub păstorirea episcopului Buzăului, Antim Angelescu (1944-1979). Biserica mare a mănăstirii (din lemn) este înălțată în anii 1946-1948. A doua biserică, de mai mici dimensiuni, cu hramul Sf. Arhangheli Mihail și Gavriil, a fost zidită între 1954 și 1955. Mănăstirea a fost desființată în anul 1959, în urma Decretului 410, locul ei fiind luat de un SMA. În 1990, prin strădania ÎPS Epifanie al Buzăului și al Vrancei, Mănăstirea Sfânta Treime este reactivată. În ultimii ani s-a amenajat și s-a pictat paraclisul, s-au construit noi chilii, trapeză, anexe gospodărești etc.

Împrejurimi:

- Casa memorială Alexandru Vlahuță, Dragosloveni

Schitul Ciobănoaia



3 vieţuitoare, viaţă de obşte

Hram: Sfântul Pantelimon (biserica veche); Sfântul Teodosie de la Brazi (paraclisul)
Adresă: com. Merei, 127355, jud. Buzău
Acces: 1. din loc. Vernești, situată pe DN 10 la 11 km NV de Buzău, DC 52 spre V 2 km până în Săsenii Noi, apoi DJ 205 spre S 4,5 km; din Ciobănoaia DL spre V 2 km până la schit; 2. din DN 1B, indicator la 10 km de Buzău, DJ 203G spre Merei 4 km N; 3 km E pe DJ 205 până la Ciobănoaia, apoi 2 km până la schit.
(GPS: 45°10'12.68"N, 26°40'39.05"E)
Egumenă: monahia Iustina Gheonea
Contact: +40238428630

Împrejurimi:
- Pivniţa brâncovenească, sat Izvoru Dulce

Biserica de lemn a Schitului Ciobănoaia, înfiinţat de Arhiepiscopia Buzăului şi Vrancei în anul 1998, fusese adusă în 1870, de la Schitul Apşoara (astăzi Săsenii Noi), aşezământ desfiinţat în urma secularizării averilor mănăstireşti (decembrie 1863). Până la data înfiinţării schitului, de biserica de lemn se îngrijise preotul Constantin Moise, de la parohia Zorleşti. A fost mai întâi schit de călugări, sub conducerea protos. Macarie David, fiind transformat în schit de maici din 2005. În anul 2008 este sfinţit un paraclis cu hramul Sf. Teodosie de la Brazi, împodobit cu frumoase fresce de pictorul Aurelian Voicu din Constanţa. S-au construit în ultimii ani, cu sprijinul Arhiepiscopiei Buzăului şi Vrancei, un corp de chilii şi câteva anexe gospodăreşti.

Schitul Sfântul Ilie, Săsenii Noi

5 vieţuitoare, viaţă de obşte

Hram: Sfântul Proroc Ilie, Sfântul Pantelimon
Adresă: sat Săsenii Noi, com. Vernești, 127683, jud. Buzău
Acces: 1. din loc. Vernești, situată pe DN 10 la 11 km NV de Buzău, DC 52 spre V 2 km până în Săsenii Noi, apoi încă 1 km până la schit; 2. din DN 1B, indicator la 10 km de Buzău, DJ 203G spre Merei 4 km N; apoi pe DJ 205 8,5 km până la Săsenii Noi; de aici, 1 km V până la schit.
(GPS: 45°12'17.07"N, 26°41'30.87"E)
Administrator: protos. Calinic Marti
Contact: +40756040545
Cazare: 4 locuri

Actualul schit s-a ridicat pe locul Schitului Apşoara, ctitorit înainte de 1700, de către căpitanul Dragomir Băncescu şi soţia sa Stana. Schitul devine metoc al Episcopiei Buzăului, apoi, după 1800, metoc al Mănăstirii Ciolanu. În anul 1870 biserica de lemn a aşezământului a fost mutată, aceasta fiind în prezent biserică a Schitului Ciobănoaia, nou înfiinţat. După 1959 metocul ajunge loc de depozitare a gunoaielor. Va fi reactivat în anul 1994. Biserica de zid, construită în 1996, are hramurile Sf. Ilie şi Sf. Pantelimon. În ultimii ani s-au mai ridicat: un corp de chilii, o cramă pentru episcopie, anexe gospodăreşti etc. Are statutul de metoc al Arhiepiscopiei Buzăului şi Vrancei.



Mănăstirea Brazi

20 vieţuitoare, viaţă de obşte

Hram: Sfântul Mare Mucenic Gheorghe (biserica mare), Sfântul Ierarh Mucenic Teodosie de la Brazi (paraclisul)
Adresă: loc. Panciu, 625400, jud. Vrancea
Acces: la 1,3 km SV de centrul oraşului Panciu, situat la 30 km NE de Focşani (18 km pe DN 2/E8 5 până la Tişiţa, apoi 12 km pe DJ 205F)
(GPS: 45°54'5.24"N, 27°5'1.39"E)
Stareţă: stavrofora Eusebia Taşcă
Contact: +40765422785; +40237636824

Moaşte: părticele din moaştele Sf. Teodosie



Gala Galaction şi Vasile Radu, înainte de 1940, au făcut o nouă traducere a Bibliei în limba română, lucrând cea mai mare parte a timpului la Mănăstirea Brazi. Tot aici a fost înmormântat în1925 scriitorul Ioan Slavici.

După tradiţie, Schitul Brazi a fost întemeiat pe vremea Sf. Voievod Ştefan cel Mare (1457-1504). Date sigure însă despre existenţa sa aflăm abia în secolul al XVII-lea, când doi monahi – Sava şi Teofilact – zidesc la Brazi o bisericuţă semiîngropată, păstrată până în zilele noastre. În a doua jumătate a secolului al XVII-lea, se aşază în acest schit Mitropolitul Teodosie al Moldovei (1674-1675), care va fi martirizat, prin tăierea capului, în toamna anului 1694, de către o ceată de tătari. În 1807 ieroschimonahul Dimitrie, egumen al schitului, reface aşezământul din temelii. Biserica de lemn va fi mutată pe un platou din apropiere, unde se înfiinţează un schit pentru maici, cu hramul Sf. Ioan. Tot el va fi acela care va zidi, în 1834, biserica cu hramul Sf. Gheorghe. În 1949 Schitul Brazi devine chinovie de călugăriţe. Zece ani mai târziu va fi desfiinţat, locul ajungând pustiu. Reactivat în 1990, se reconstruiesc, pe rând, Biserica Sf. Gheorghe, stăreţia, chiliile, trapeza, gospodăria anexă. Peste vechiul paraclis semiîngropat se va înălţa un alt paraclis, cu hramul Sf. Ierarh Mucenic Teodosie de la Brazi (canonizat în 2003).

Mănăstirea Sfântul Ioan, Brazi

5 vieţuitoare, viaţă de obşte

Hram: Tăierea Capului Sfântului Ioan Botezatorul
Adresă: loc. Panciu, 625400, jud. Vrancea
Acces: Mănăstirea Sfântul Ioan, Brazi se află nu departe de Mănăstirea Brazi, în partea de V a oraşului Panciu (1 km de centru), oraş situat la 30 km NE de Focşani (18 km pe DN 2/E 85 până la Tişiţa, apoi 12 km pe DJ 205 F)
(GPS: 45°54'5.24"N, 27°5'1.39"E)
Stareţă: stavrofora Pavelina Cafagiu, **Contact:** +40237636824

A aparţinut, ca schit, de Mănăstirea Brazi, fiind întemeiat în anii 1826-1828, de către starețul Dimitrie de la Mănăstirea Brazi, cu binecuvântarea Episcopiei Romanului şi cu ajutor financiar (8000 de lei) din partea monahiei Suzana. Starețul Dimitrie mută biserica veche de lemn, cu hramul Sf. Gheorghe, la câteva sute de metri depărtare, spre N, pe dealul Neicu. Se vor adăuga, în curând, un rând de chilii şi o clopotniţă, noul schit primind hramul Tăierea Capului Sf. Ioan Botezătorul, având 8 vieţuitoare. În 1894 va fi construită o nouă biserică, de zid. În timpul Primului Război Mondial (1916-1918) maicile de la Sf. Ioan, Brazi vor părăsi schitul, revenind, în parte, câţiva ani mai târziu. Biserica ctitorită de preotul Teodor Antohi din Bucureşti, sfinţită în 1936, se va prăbuşi în urma cutremurului din 1940. Aşezământul este desfiinţat în 1960, fiind reactivat după 1999, vechea vatră renăscând cu sprijinul Mănăstirii Brazi.

Mănăstirea Buluc



8 vieţuitoare, viaţă de obşte

Hram: Sfânta Treime; Schimbarea la Faţă
Adresă: com. Jariştea, 627180, jud. Vrancea
Acces: din Focşani pe DN 2D, 11 km N, apoi pe DJ 205N spre NV până la Jariştea, 4 km. Trecând pe lângă Pădureni (3 km) ajungem după alţi 3 km la Mănăstirea Buluc, situată într-o frumoasă poiană.
(GPS: 45°48'13.16"N, 27°0'17.35"E)
Stareţă: Justiniana Talaban
Contact: +40755012308

Întemeietor al Mănăstirii Buluc este socotit Isaia Caragea, boier din Odobeşti, care a construit în Codrii Mereilor o biserică de lemn – ce va fi sfinţită la 8 martie 1679. Isaia se va călugări chiar în ctitoria sa. În catagrafia eparhiei Romanului din 1809, Schitul Buluc este trecut cu 10 vieţuitori. În anii 1922-1928 se va ridica o biserică de zid, cu hramul Schimbarea la Faţă. Cutremurul din 1940 îi va produce însă mari stricăciuni bisericii, aceasta fiind demolată. În 1951 devine schit de maici, sosind aici 30 de vieţuitoare de la Mănăstirea Coteşti, dar în 1961 va fi desfiinţat, biserica veche de lemn devenind filie a parohiei Vărsătura, Jariştea. Se redeschide după 1990, demarându-se ample lucrări de reconstrucţie. Pe temelia bisericii demolate, în 2006 maicile au înălţat un agheasmatar.

Mănăstirea Coteşti



16 vieţuitoare, viaţă de sine/viaţă de obşte

Hram: Sfânta Treime
Adresă: com. Coteşti, 627100, jud. Vrancea
Acces: din Focşani DN 2/E 85 8 km spre Râmnicu Sărat, apoi 5 km pe DJ 205R până la Coteşti. Mănăstirea Coteşti se află la 3 km de centrul comunei
(GPS: 45°39'1.59"N, 27°2'22.47"E)
Stareţă: monahia Athanasi Lază
Contact: +40237252223

Icoane făcătoare de minuni: icoana Maicii Domnului

Biserica Mănăstirii Coteşti datează din anul 1720, fiind considerată de unii cercetători ctitorie a episcopului de Buzău, Ştefan al II-lea (1720-1732), viitor mitropolit al Ungro-Vlahiei (1732-1738). Un document din 12 ianuarie 1757, scris de ieromonahul Nicolae de la Coteşti, menţionează o donaţie făcută schitului de „Avram împreună cu soţia sa Simiona". În anul 1819, stareţul Dositei va preda mănăstirea maicilor strămutate aici de la Schitul Bonţeşti. Mănăstirea primeşte o grea lovitura în urma Decretului 410/1959, fiind transformată în CAP; cele 80 de maici vor fi alungate, în locul lor aducându-se muncitori sezonieri, care vor distruge chiliile. Biserica, în stil moldovenesc, cu ziduri groase de aprox. 1 m, este consolidată după deschiderea mănăstirii, în 1991. S-au refăcut şi s-au construit în ultimii ani chilii, trapeză, stăreţie, un mic paraclis etc.

Împrejurimi:

- De la Mănăstirea Coteşti este foarte uşor de ajuns la multe dintre vechile vetre sihăstreşti vrâncene, mănăstirea constituindu-se într-un fel de „centru" al cărărilor pelerinului. În imediata apropiere se află vestitele mănăstiri Dălhăuţi şi Vărzăreşti, precum şi schiturile Sf. Iacob, ruda Domnului şi Urecheşti.



Mănăstirea Dălhăuți

17 viețuitoare, viață de obște

Hram: Izvorul Tămăduirii (biserica nedatată), Sfinții Arhangheli Mihail și Gavriil (biserica din lemn), Biserica Sfinții Împărați Constantin și Elena (biserica nouă)
Adresă: sat Dălhăuți, com. Cârligele, 627068, jud. Vrancea
Acces: din Focșani pe DC 147, DC 146, trecând prin Cârligele, până la Dălhăuți 13,5 km. Mănăstirea se află la 2,5 km V de sat, pe drum forestier. (GPS: 45°41'43.72"N, 27°0'42.84"E)
Stareță: stavrofora Emanuela Enea; **Contact:** +40734353589

Icoane făcătoare de minuni: icoana Maicii Domnului de la Dălhăuți

Vestitul îndrumător isihast – cuviosul Vasile de la Poiana Mărului – a petrecut aproape două decenii la Dălhăuți. Sfântul Paisie Velicikovski a viețuit, de asemenea, pentru o vreme, în această veche vatră sihăstrească.

Mănăstirea Dălhăuți a fost întemeiată, cel mai probabil, în secolul al XV-lea. După unii cercetători, prima biserică a vechii vetre sihăstrești este înălțată între 1464 și 1469. În decursul timpului se vor mai construi la Dălhăuți alte două biserici. Ctitorul bisericii Izvorul Tămăduirii – de zid, fără turlă – nu se cunoaște și nici anul înălțării ei. A servit ca închisoare germană pentru prizonierii ruși, în timpul Primului Război Mondial. Catapeteasma bisericii va fi distrusă cu acest nefericit prilej, fiind refăcută în 1929. Locașul a fost restaurat în anii 1992-1995. Biserica Sf. Arhangheli Mihail și Gavriil, datată din anul 1625, din lemn, cu o turlă pe naos, a fost reclădită de starețul Teolict în 1810, fiind pictată în 1827, sub stăreția lui Dionisie, care o împodobește cu o catapeteasmă sculptată în lemn, poleind-o cu aur. A treia biserică, cu hramul Sf. Împărați Constantin și Elena, a fost înălțată în vremea starețului Benedict (1855). Este zidită din cărămidă, având trei turle impunătoare. Desființat de regimul comunist în 1959, schitul este reînființat, ca mănăstire de maici, în 1990. Tot după 1990, faimoasa icoană făcătoare de minuni a Maicii Domnului de la Dălhăuți va fi recuperată de la Muzeul Național de Artă. În ultimii ani s-au construit un corp nou de chilii, o clopotniță, gospodăria anexă etc.

Mănăstirea Lepșa 20 viețuitoare, viață de obște



Hram: Nașterea Maicii Domnului (biserica mare); Sfânta Treime (paraclisul), Izvorul Tămăduirii și Sfinții Arhangheli Mihail și Gavriil (aflată în construcție) Teodosie de la Brazi (paraclisul)
Adresă: com. Tulnici, 627369, jud. Vrancea
Acces: din Focșani 72 km pe DN 2D până la Lepșa, trecând prin Tulnici. Mănăstirea se află la 2 km N de Lepșa pe DJ 205F. Din Brașov, pe DN 11/E 574, DN 2D până la Lepșa sunt 105 km; (GPS: 45°56'18.97"N, 26°35'37.75"E)
Stareță: stavrofora Mihaela Clim

Icoane făcătoare de minuni: icoana Sf. Nicolae

Schit înființat în 1774 de un ucenic al Cuviosului Vasile de la Poiana Mărului, în 1809 având 15 viețuitori. Biserica – de lemn, pe fundație de piatră – datează din 1936, cea veche arzând într-un incendiu din 1929. Schitul va primi o icoană veche a Maicii Domnului, de la 1584, de la Ierusalim și un policandru din partea regelui Carol al II-lea. În 1952 a fost transformat în schit de maici; este desființat în 1960, în urma Decretului 410/1959. Biserica se redeschide, ca monument istoric, în 1974. Va fi resfințită de ÎPS Antonie Plămădeală în 1981. Este reînființat, ca mănăstire de maici, în 1990. În ultimii ani a fost reparată biserica veche, s-au construit un paraclis, 3 corpuri de chilii, stăreția, trapeza etc. O nouă biserică, din zid, cu hramurile Izvorul Tămăduirii și Sf. Arhangheli Mihail și Gavriil se află în construcție din 2008, ctitori fiind familia Elisabeta și Vasile Damian din București.

Împrejurimi:
- Cascada Putnei

Mănăstirea Recea

18 vieţuitoare, viaţă de obşte

Hram: Naşterea Maicii Domnului, Sfântul Nicolae
Adresă: com. Dumbrăveni, 627105, jud. Vrancea
Acces: din com. Dumbrăveni, situată la 19 km S de Focşani şi 20 km NE de Râmnicu Sărat, DJ 204P, 3 km V până la Dragosloveni, apoi DL spre S 1,3 km
(GPS: 45°33'6.25"N, 27°4'8.51"E)
Stareţă: monahia Paisia Rusen; **Contact:** +40237254292

Biserica Mănăstirii Recea a fost înălţată în anul 1686, ctitor fiind clucerul Mănăilă. Până la secularizarea averilor mănăstireşti, în 1863, a funcţionat ca schit de călugări. Alţi ctitori ai schitului au fost ieromonahul Ghervasie Vasile şi Profira Bagdat, pictaţi în partea stângă a locaşului (1850). Între 1900 şi 1940 sătenii parohiei Bordeşti, cărora li se surpase biserica, frecventează biserica Mănăstirii Recea, care nu a avut obşte monahală în toată această perioadă. În 1946, cu binecuvântarea PS Antim Anghelescu al Buzăului, mănăstirea va fi redeschisă. Sosesc aici trei maici de la Mănăstirea Rogozu, care vor îngriji mănăstirea şi după desfiinţarea oficială a acesteia, în urma Decretului 410/1959. Din cauza cutremurului din 1977 biserica va fi grav avariată. În anii 1985-1990 s-au ridicat clopotniţa, o trapeză, un mic muzeu şi un corp de chilii, având amenajat un paraclis cu hramul Sf. Treime. Din 1990 mănăstirea capătă statut de persoană juridică. Odată cu încheierea lucrărilor de repictare a bisericii – de către pictorul bisericesc Petre Braşoveanul – în 1996, are loc slujba de sfinţire a locaşului de către ÎPS Arhiepiscop Epifanie al Buzăului şi Vrancei.

De văzut:

- Muzeul: icoane şi obiecte bisericeşti

Împrejurimi:

- Casa memorială Alexandru Vlahuţă, Dragosloveni

Mănăstirea Rogozu



17 vieţuitoare, viaţă de obşte

Hram: Naşterea Sfântului Ioan Botezătorul (biserica mare), Naşterea Maicii Domnului (paraclisul)
Adresă: com. Slobozia Bradului, 627305, jud. Vrancea
Acces: la 10 km N de Râmnicu Sărat şi 32 km SV de Focşani pe DN 2/E 85 se află comuna Slobozia Bradului; pe DC 185, 5 km până la mănăstire, trecând prin Slobozia şi satul de romi Lieşti
(GPS: 45°29'56.64"N, 27°1'33.24"E)
Stareţă: stavrofora Serafima Pricop; **Contact:** +40237259008

Mănăstirea Rogozu a fost întemeiată în anul 1647, în timpul domniei lui Matei Basarab, fiind cunoscută mai întâi sub numele de Schitul Poiana Rusului, întrucât aici vieţuiau mai mulţi călugări ruşi. În anul 1812 schitul arde din temelii. Un nou locaş, cu hramul Naşterea Sf. Ioan Botezătorul, va fi zidit de către boierul Constantin Robescu în 1820. După secularizarea averilor mănăstireşti, Mănăstirea Rogozu va reuşi să supravieţuiască, deşi îşi va pierde multe dintre averile sale. În urma Decretului 410/1959 capătă statutul de casă de odihnă a salariaţilor eparhiei Buzăului şi Vrancei, cele 100 de monahii şi surori fiind obligate să părăsească schitul. Este reînfiinţat ca mănăstire în 1990. În 1995 se sfinţeşte paraclisul cu hramul Naşterea Maicii Domnului. În 2006, sub conducerea stareţei Serafima Pricop, este sfinţit un nou corp de chilii.

De văzut:

- Muzeul: obiecte bisericeşti, carte veche, icoane etc.

Aici şi-a petrecut ultimii ani de viaţă părintele Paulin Lecca, cunoscut duhovnic, scriitor şi traducător. Mormântul său se află în apropierea bisericii mari a mănăstirii.



Mănăstirea Muşunoaiele

4 vieţuitori, viaţă de obşte

Hram: Adormirea Maicii Domnului
Adresă: com. Fitioneşti, 627135, jud. Vrancea
Acces: din Focşani, 18 km pe DN 2/E 85 până la Tişiţa; 12 km pe DJ 205F până la Panciu; 11 km pe DJ 205H şi DJ 205J până la Fitioneşti. Pe drum forestier încă 18 km V; (GPS: 45°59'56.58"N, 27°2'25.19"E)
Stareţ: protosinghel Cleopa Nechita

După tradiţie, Schitul Muşunoaiele a fost întemeiat la sfârşitul sec. al XVII-lea. Biserica din lemn din 1839 putrezind, în 1943, sub păstorirea protos. Evghenie Hulea, se va înălţa o biserică de zid. Pictura datează din 1951. Schitul este desfiinţat în 1960, clădirile ajung în paragină. În 1984 ierom. Cleopa Nechita, fost paznic la schit între 1959 şi 1984, adună o mică obşte. Mănăstirea este reînfiinţată în 1991. În ultimii ani s-au construit 3 corpuri de clădiri din zid şi un paraclis (sfinţit în 1996) şi s-au renovat vechile chilii.



Mănăstirea Sihastru

20 vieţuitoare, viaţă de obşte

Hram: Sfinţii Apostoli Petru şi Pavel; Adormirea Maicii Domnului (paraclisul)
Adresă: sat Ploscuţeni, com. Homocea, 627179, jud. Vrancea
Acces: din Adjud 4 km N pe DN 2/E 85, apoi 5 km E pe DN 11A; DL şi DJ 252, 10,5 km SE trecând prin Homocea până la Ploscuţeni. Din Ploscuţeni 3,5 km S (GPS: 46°2'54.42"N, 27°16'10.56"E)
Stareţă: stavrofora Maria Anghelinei, **Contact:** +40237272313

Hatmanul Şendrea, în 1474, construieşte prima biserică de lemn a schitului. După unii cercetători, schitul nu ar fi însă ctitoria acestui mare hatman (cumnat cu Ştefan cel Mare), ci a lui Sandu Şendrea, hatman pe la 1748, vindecat cu buruieni de leac de sihastrul Sebastian (care pustnicea pe aceste locuri), după o rană la picior căpătată în luptele cu tătarii. În 1836 Costache Şendrea, urmaşul ctitorului, nu va mai ajuta schitul, conform legământului făcut cu aşezământul, acesta ruinându-se. În 1885 se va începe zidirea unei biserici de zid, sfinţită în 1891. Schitul va fi reînfiinţat în anul 1903. Din 1955 devine mănăstire de maici, mutându-se aici 20 de călugăriţe de la Schitul Buciumeni. În perioada comunistă, în condiţii deloc uşoare, aşezământul va reuşi să supravieţuiască. În anii 1982-1983 va fi pictată biserica mănăstirii de către cunoscutul pictor bisericesc Grigore Popescu. După 1990 s-au construit un paraclis, chilii, trapeză etc.

Moaşte: părticele din moaştele Sf. Acachie, Sf. Eftimie, Sf. Ioanichie, Sf. Dimitrie Hiolic

De văzut:

- Muzeul: carte veche, icoane, obiecte de cult etc.

Schitul Oancea

4 vieţuitoare, viaţă de obşte

Hram: Sfântul Gheorghe; Sfântul Proroc Ilie; **Adresă:** Adjud, 625100, jud. Vrancea
Acces: din Adjud 4 km N pe DN 2/E8 5, apoi 5 km E pe DN 11A; DL şi DJ 252 -10,5 km SE trecând prin Homocea până la Ploscuţeni. Din Ploscuţeni 3,5 km S până la Mănăstirea Sihastru. Schitul Oancea este situat la 800 m E de Mănăstirea Sihastru
(GPS: 46°2'54.42"N, 27°16'10.56"E)
Egumenă: monahia Anisia Ghiur; **Contact:** +40728970293

Ctitorit de Istrate Oancea din Buciumeni (1887-1952), a fost sfinţit în 1936. Este format dintr-o bisericuţă de lemn tencuită la exterior, un mic arhondaric şi 4 chilii pentru maici. Actul de donaţie mai cuprindea: 3 ha teren arabil, 7 ha de pădure şi fâneaţă. Ctitorul este înmormântat în subsolul bisericuţei. Aparţine de Mănăstirea Sihastru.

Mănăstirea Tarnița



11 viețuitoare, viață de obște

Hram: Adormirea Maicii Domnului
Adresă: sat Găgești, com. Bolotești, 627036, jud. Vrancea
Acces: din Găgești, sat situat la 23 km N de Focșani, pe DN 2D, DL spre V, 8 km până la Mănăstirea Tarnița
(GPS: 45°51'25.66"N, 26°57'41.76"E)
Stareță: monahia Tomaida Ciorișteanu; **Contact:** +40237259008

Mănăstirea Tarnița a fost înălțată în anul 1702 de călugării Schitului Babele. Numele mănăstirii se presupune a fi de origine sârbă, termenul *tarnița* fiind folosit în Moldova cu înțelesul de *șa*, călugării de aici, confecționând, probabil, în trecut, șei de lemn. Aceștia se așază mai întâi la Vitănești, retrăgându-se, după puțină vreme, pe aceste locuri liniștite – într-o poiană a Dealului Măgura (900 m altitudine). În evidențele Episcopiei Romanului, în 1809, este menționat și acest așezământ. Primul Război Mondial produce mănăstirii multe pagube. În anul 1950 va fi transformată în chinovie de maici. În urma Decretului 410/1959, maicile vor fi alungate din mănăstire, aceasta ajungând în ruină. A fost reînființată după 1990. Vechea biserică din lemn a mănăstirii – monument istoric (1702-1734) – a fost distrusă de un incendiu, în anul 2006. În 2008 s-a așezat piatra de temelie a unei noi biserici pe locul celei dispărute, slujbele ținându-se în paraclisul de iarnă.

Mănăstirea Trotușanu



11 viețuitoare, viață de obște

Hram: Izvorul Tămăduirii; Sfântul Ierarh Nicolae
Adresă: com. Movilița, 617210, jud. Vrancea
Acces: din Focșani, 18 km pe DN 2/E 85 până la Tișița; 12 km pe DJ 205F până la Panciu; 8 km pe DJ 205H până la Movilița, apoi încă 2 km până în satul Trotușanu. Mănăstirea se află lângă sat.
(GPS: 45°59'5.44"N, 27°5'43.55"E)
Stareță: monahia Dionisia Burcea
Contact: +40723543787

Diata fostului Mitropolit Teodosie al II-lea al Moldovei, datată din anul 1676, menționează Schitul Trotușanu ca viitoare ctitorie a sa. Cămărașul Zaharia, preotul Duma și preotul Cochină din Focșani sunt socotiți, de asemenea, ctitori ai schitului, alături de înaltul ierarh. În 1695 Constantin Duca Voievod scutește Schitul Trotușanu de dajdia datorată. În anul 1809 Dositei, egumenul de la Schitul Pralea, avea sub ocârmuire și Schitul Trotușanu. Monahii vor părăsi, peste câțiva ani, schitul, locul lor fiind luat, în 1815, de maicile din Schitul Scânteia; în 1839 sosesc aici și călugărițele de la Schitul Buciumeni și Sf. Ioan, Brazi. Monahia Anastasia, proveniță din obștea Buciumenilor, va înălța, pe cheltuială proprie, două biserici la schit: una de lemn (relocată, ulterior) și o alta de zid, pe locul bisericii vechi. În 1936, la Trotușanu se aflau 21 de surori și monahii. În urma Decretului 410/1959 schitul va fi desființat, devenind o simplă biserică de mir. Va fi reînființat, ca mănăstire, imediat după 1990.



Mănăstirea Valea Neagră

6 vieţuitoare, viaţă de obşte

Hram: Adormirea Maicii Domnului (biserica de lemn), Pogorârea Duhului Sfânt (biserica de zid)
Adresă: sat Valea Neagră, com. Nistoreşti, 627238, jud. Vrancea
Acces: din Focşani DN 2D spre NV până la Valea Sării (46 km), apoi spre V, DJ 205D Năruja, 7 km; DJ 205M Herăstrău, 13 km. Din Herăstrău încă 3 km până la mănăstire, ultimii kilometri de drum sunt pietruiţi.
(GPS: 45°48'28.45"N, 26°38'10.21"E)
Stareţă: stavrofora Melania Gândac, **Contact:** +40728970479

Icoane făcătoare de minuni: icoana Maicii Domnului Preasfânta

În anul 1755, preotul Maftei din Spineşti împreună cu doi călugări de la Poiana Mărului întemeiază Schitul Vrancea – nume purtat de actuala mănăstire o lungă perioadă de timp. Într-o scrisoare din 17 iulie 1844, a episcopului Meletie, către protoieria ţinutului Putna, se vorbeşte despre alegerea stareţului de la sihăstria Valea Neagră. Aşezământul ajunge biserică de mir între 1894 şi 1909, fiind părăsit de călugări. O nouă obşte din 1920. În anul 1952 schitul va fi transformat în mănăstire de maici, fiind aduse 9 surori şi monahii de la Mănăstirea Trotuşanu. Desfiinţată în 1960, în urma Decretului 410/1959, biserica mănăstirii ajunge filie a parohiei Herăstrău. În 1968 se reîntoarce la mănăstire monahia Petronia Ciornea, care va aduna în jurul ei 5 vieţuitoare. Biserica de lemn, monument istoric, este înălţată pe bolovani de râu, catapeteasma acesteia, din lemn de tei, este poleită cu aur şi bronz. Lângă chiliile vechi se înalţă actualmente o nouă clădire – din lemn –, ce cuprinde trapeza, bucătăria şi un mic arhondaric. Biserica de zid, înălţată în ultimii ani, are hramul Pogorârea Sf. Duh, fiind sfinţită pe data de 27 mai 2007.



Mănăstirea Vărzăreşti

6 vieţuitoare, viaţă de obşte

Hram: Adormirea Maicii Domnului (biserica veche); Sfântul Mare Mucenic Gheorghe (biserica nouă)
Adresă: com. Urecheşti, 627385, jud. Vrancea
Acces: din DN 2/E 85 (loc. Urecheşti), 8 km până la mănăstire. Com. Urecheşti este situată la 15 km SV de Focşani şi 25 km NV de Râmnicu Sărat
(GPS: 45°36'29.16"N, 27°1'42.31"E)
Stareţă: stavrofora Juvenalia Lupu; **Contact:** +40767181695

De văzut:
- Muzeul: obiecte de cult, carte veche, icoane etc.

Mari nevoitori care şi-au legat numele de Mănăstirea Vărzăreşti: Sfântul Paisie Velicikovski şi Sfânta Teodoara de la Sihla.

Mănăstirea Vărzăreşti a fost întemeiată în anul 1645 de Radu Vărzaru, vel-armaş al lui Matei Basarab. În 1684 aşezământul monahal este închinat de către nepoţii ctitorului bogatei Mănăstiri Aninoasa din Argeş. În anii 1749-1780 mănăstirea ajunge pustie. În ianuarie 1794 Mitropolitul Dositei Filiti ia decizia ca mănăstirea să devină metoc al mitropoliei. Revine la statutul său iniţial în 1835. O nouă biserică – cu hramul Sf. Mare Mucenic Gheorghe – va fi înălţată la Vărzăreşti de către Ioniţă Ilie din Palanca, fiind sfinţită în anul 1900. În anii 1929-1931, prin grija ieromonahului Lavrentie, se renovează biserica veche (zidurile acesteia depăşesc 1 metru grosime). Protosinghelul Severian, care a fost stareţ la Vărzăreşti în 1849-1874, va lua sub ocrotirea sa şi Mănăstirea Dălhăuţi. Catapeteasma bisericii vechi, pictată în 1877, este opera vestitului zugrav D. Teodorescu din Buzău. Închis în perioada comunistă, aşezământul monahal va fi reînfiinţat în 1990.

Schitul Muntioru

3 vieţuitori, viaţă de obşte

Hram: Schimbarea la Faţă
Adresă: com. Vintileasca, 627425, jud. Vrancea
Acces: din Râmnicu Sărat, localitate situată pe DN 2/E 85, spre NV, DJ 203H până la Buda; DJ 220, DJ 204L, DJ 204C până la Vintileasca, trecând prin Jitia (45 km). Schitul se află la aprox. 7 km de Vintileasca, trecând printr-o frumoasă pădure de brazi, pe un platou înalt; (GPS: 45°36'58.21"N, 26°39'40.44"E)
Egumen: protos. Macarie Beşliu; **Contact:** +40238548899

Schitul Muntioru a fost întemeiat de starețul Mănăstirii Poiana Mărului, Macarie Beşleagă, în 1999, fiind sfinţit de ÎPS Epifanie al Buzăului şi Vrancei în anul 2001. Este aşezat în unicul punct de întâlnire a celor trei provincii istorice româneşti: Muntenia, Moldova şi Transilvania. Prin noua ctitorie de la izvoarele Milcovului, se încearcă reînvierea spiritului monahal din vremea Cuviosului Vasile de la Poiana Mărului. Schitul este metoc al Mănăstirii Poiana Mărului.

Schitul Sfântul Iacob, Cârligele

2 vieţuitori, viaţă de obşte

Hram: Sfântul Iacob, ruda Domnului
Adresă: com. Cârligele, 627065, jud. Vrancea
Acces: schitul se află în satul Dălhăuţi, la 2 km de Mănăstirea Dălhăuţi
(GPS: 45°41'19.47"N, 27°2'26.20"E)
Egumen: ierom. Teoctist Basarab

Schitul a fost înfiinţat în 1996. Este format dintr-un mic paraclis, sfinţit în 1999, şi câteva chilii. Aparţine de Mănăstirea Dălhăuţi.

Schitul Soveja

12 vieţuitoare, viaţă de obşte

Hram: Sfinţii Împăraţi Constantin şi Elena
Adresă: com. Soveja, 627320, jud. Vrancea
Acces: DN 2D/E85 Focşani-Tişiţa (17km); apoi DJ 205F Tişiţa-Panciu (14km); DJ 205F Panciu-Soveja (41km). Este situat cu 5 km înainte de intrarea în Soveja, pe malul Şuşiţei. (GPS: 46°1'38.91"N, 26°41'34.04"E)
Egumenă: monahia Melania Carp; **Contact:** +40724340344

Schitul Soveja a fost înfiinţat în anul 2001, cu binecuvântarea ÎPS Epifanie al Buzăului şi Vrancei, la iniţiativa şi cu strădania familiei Constantin şi Maria Nistoroiu din Focşani. S-a construit, pentru început, o casă monahală. Între anii 2004 şi 2005 s-a înălţat biserica cu hramul Sfinţii Împăraţi Constantin şi Elena, care a fost sfinţită de către ÎPS Epifanie la data de 21 mai 2005. La acestea s-au mai adăugat o clopotniţă, o troiţă şi o fântână, întreg ansamblul fiind construit din lemn. În 2006 s-a zidit o casă pentru preotul duhovnic.

Împrejurimi:
În Soveja se mai poate vizita *Mănăstirea Naşterea Domnului*, zidită de Matei Basarab în 1645, cu ruinele chiliilor în care a fost închis Alecu Russo, cel care avea să culeagă, pe aceste locuri, în 1846, balada *Miorița*, „acea inspiraţiune fără seamăn, acel suspin al brazilor şi al izvoarelor de pe Carpaţi" (Mihai Eminescu).

Schitul Urecheşti

4 vieţuitoare, viaţă de obşte

Hram: Acoperământul Maicii Domnului
Adresă: com. Urecheşti, 627385, jud. Vrancea
Acces: din DN 2/E 85, 15 km SV de Focşani şi 25 km NV de Râmnicu Sărat-Urecheşti, 5 km până la mănăstire
(GPS: 45°36'3.46"N, 27°4'46.94"E)
Egumenă: monahia Emanuela Pricop, **Contact:** +40767181695
Cazare: 15 locuri

Schitul a fost înfiinţat în anul 2000, în clădirile fostului CAP Urecheşti, astăzi proprietate a Arhiepiscopiei Buzăului şi Vrancei. Aşezământul monahal are statutul de metoc al arhiepiscopiei. Este amplasat pe creasta unui deal cultivat cu viţă de vie. A fost sfinţit, în 2003, un paraclis cu hramul Acoperământul Maicii Domnului. În prezent se lucrează la finisarea chiliilor şi forarea unui puţ pentru asigurarea apei potabile. Pe viitor se intenţionează construirea unei biserici.

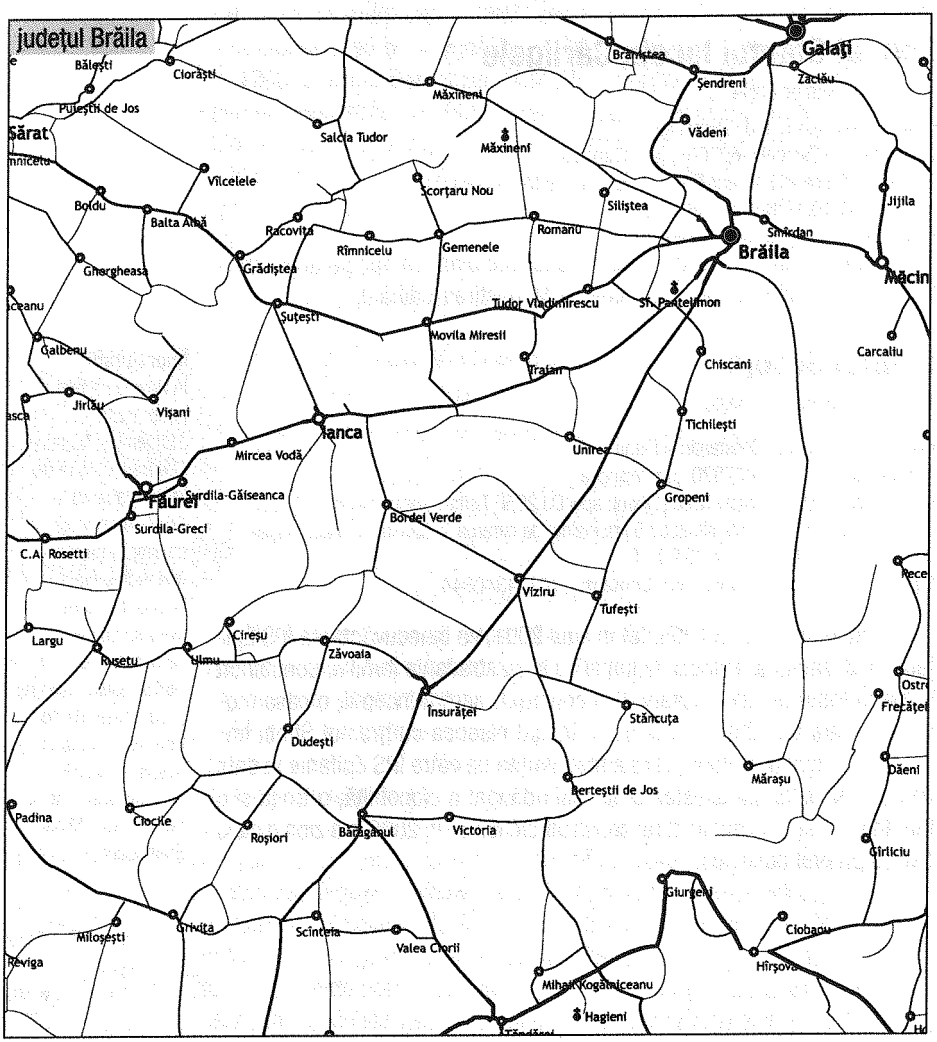

Mitropolia Munteniei

Arhiepiscopia Dunării de Jos

Arhiepiscop: Înalt Preasfinţitul CASIAN CRĂCIUN

(cuprinde judeţele Galaţi şi Brăila)

Str. Domnească, nr. 104, Galaţi, 800201, jud. Galaţi,
Tel: +40236415065, Fax: +40236460014, www.edj.ro

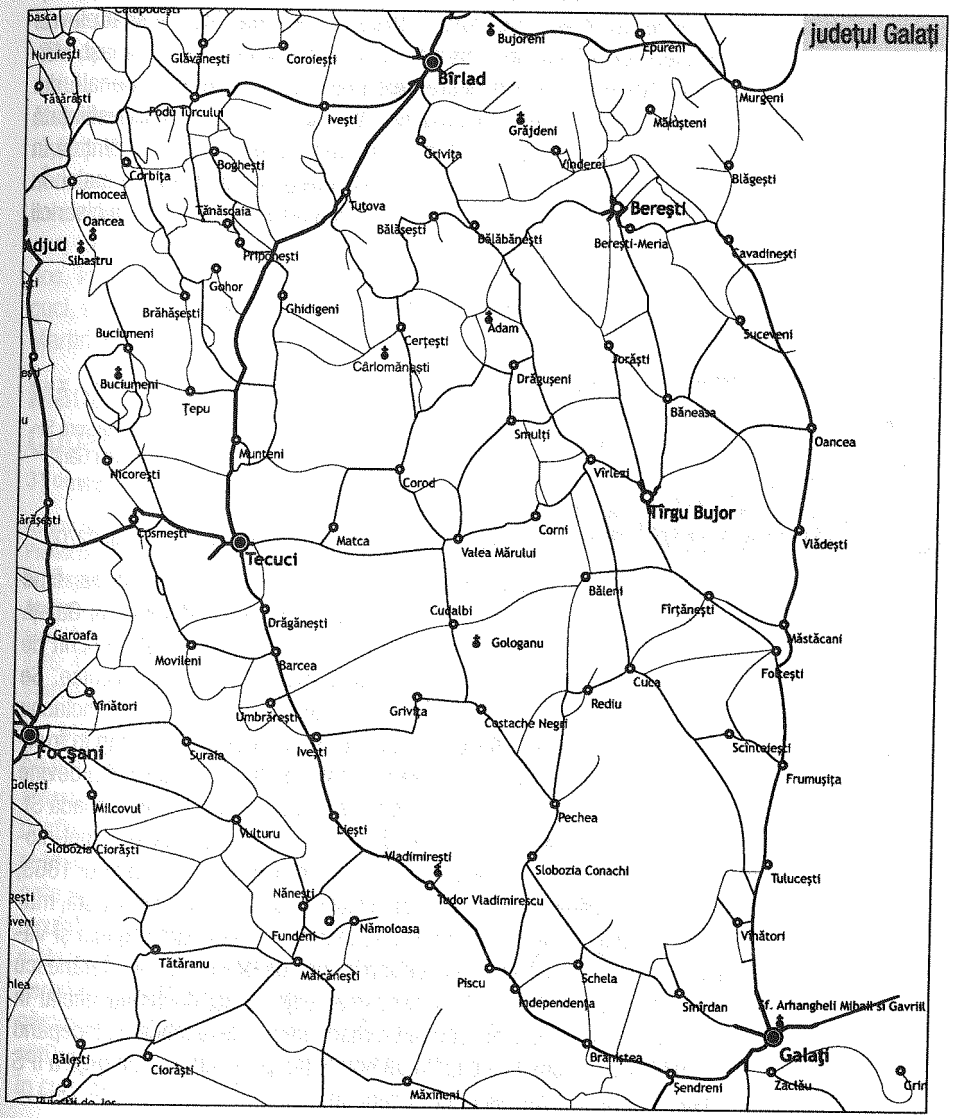



Mănăstirea Adam

9 viețuitoare, viață de obște

Hram: Adormirea Maicii Domnului, Izvorul Tămăduirii
Adresă: sat Adam, com. Drăgușeni, 805200, jud. Galați
Acces: din DJ 242 Galați (75 km)-Tg. Bujor (3 km)- Bârlad (30 km); în dreptul loc. Ghinghești DC 103 -5 km până la Adam
(GPS: 46°1'38.87"N, 27°44'15.27"E)
Stareță: monahia Anastasia Cimbru; **Contact:** +40236331384

Icoane făcătoare de minuni: Icoana Maicii Domnului de la Adam

La sfârșitul veacului al XVI-lea a fost ctitorit, de către un cioban din părțile locului, un mic schit cu hramul Tuturor Sfinților. Faima noului locaș de închinare se datorează, încă dintru început, unei icoane făcătoare de minuni a Maicii Domnului, donată de un monah rătăcitor din părțile Răsăritului. La mijlocul secolului al XVII-lea serdarul Adam Movilă construiește pe locul vechiului schit o biserică din piatră și cărămidă – de aici și numele de astăzi al mănăstirii. În 1695 mănăstirea este închinată lavrei Sf. Ecaterina din Sinai. În 1759 devine metoc al Mitropoliei de la Iași. Mănăstirea Adam a fost una dintre cele mai prospere vetre monahale din Moldova de până la secularizarea averilor mănăstirești (1863). Desființată în 1959, de către regimul comunist, Mănăstirea Adam va fi reînființată în 1991 ca mănăstire de călugări. În 2001 redevine mănăstire de maici. În ultimii ani au avut loc ample lucrări de restaurare și consolidare a bisericii vechi (ridicată la 1803).

Mănăstirea Buciumeni

35 viețuitoare, viață de obște

Hram: Sfânta Treime
Adresă: com. Buciumeni, 807060, jud. Galați
Acces: din Tecuci (13,5 km) spre N și din Bârlad (35 km) spre S, pe DN 54/E 58 1 până la ramificația spre V, în apropierea Gării Berheci, pe DJ 252 G Țepu-Tecușoru Sec- Buciumeni 15 km
(GPS: 46°2'2.59"N, 27°17'30.26"E)
Stareță: stavrofora Macrina Humă; **Contact:** +40236822706

Mănăstirea datează din prima jumătate a secolului al XV-lea, fiind considerată una dintre cele mai vechi vetre monahale din județul Galați. După unii cercetători, pe la 1430, la Buciumeni ar fi existat un schit de călugărițe, bisericuța de lemn a schitului având hramul Sf. Nicolae. Se păstrează numele unui ctitor, în jurul anului 1700, serdarul Manolache Radovici, care reface în întregime Schitul Buciumeni, în acel timp în fruntea obștii de călugărițe aflându-se monahia Mafta. În 1750 schitul devine metoc al Episcopiei Romanului, hramul schitului fiind în acea perioadă Sf. Treime. În anii 1840-1844 se ridică biserica din cărămidă și turnul-clopotniță. Odată cu legea secularizării averilor mănăstirești, din anul 1863, mănăstirea va fi desființată, rămânând aici doar 12 monahii în vârstă, majoritatea călugărițelor răspândindu-se la mănăstirile Adam, Agapia și Văratec. Sub păstorirea episcopului Dunării de Jos, Melchisedec Ștefănescu (1865-1879), Buciumeniul redevine mănăstire. Deși desființat oficial în perioada comunistă, în așezământ rămân totuși câteva monahii. Începând cu 1990, viața monahală capătă un nou suflu, prin purtarea de grijă a ÎPS Casian Crăciun, Arhiepiscopul Dunării de Jos.

Mănăstirea Cârlomănești



4 vieţuitori, viaţă de obşte

Hram: Sfinţii Martiri Brâncoveni; Sfântul Ierarh Nicolae
Adresă: sat Cârlomănești, com. Cerțești, 807071, jud. Galați
Acces: din Tecuci, loc. situată pe DN 24/E 581, DN 25, drum spre E, apoi NE, DJ 251/DJ 251A până în loc. Corod. Pe DL spre N 10 km, 1 km drum pietruit până la mănăstire; (GPS: 45°59'34.45"N, 27°36'52.13"E)
Administrator: ierom. Nicodim Anghel
Contact: +40236337532

Prima atestare documentară a Mănăstirii Cârlomănești este un *uric*, datat 5 aprilie 1445, în care apare menționat, schitul „lui Ciunca Stan", cu prisacă și fântână. În 1448 Petru Vodă, domnitorul Moldovei, răsplătește pe Cernat-ploscarul și pe fratele său Ștefu, pentru vrednică slujire, „cu pădurea și mănăstirea de la Cârlomănești". Spre sfârșitul secolului al XVII-lea, Mănăstirea Cârlomănești avea aproape 400 de monahi. În 1809 este menționată ca metoc al Episcopiei Romanului. În secolul al XVIII-lea va fi integrată curentului de înnoire isihastă, promovat de Sf. Paisie Velicikovski. Mănăstirea este complet distrusă în luptele purtate între eteriști și turci, în 1821. Puținii călugări rămași vor construi, peste un an, o nouă mănăstire – a cărei biserică de cărămidă mai există și astăzi. În 1957, Mănăstirea Cârlomănești, lovită de un fulger, va fi părăsită. A fost reînființată, la inițiativa ÎPS Casian al Dunării de Jos, în anul 1997. Prin eforturile Centrului Eparhial și ale Protoieriei Tecuci, s-au construit în ultimii ani un paraclis, sfințit în 2004, cu hramul Sf. Martiri Brâncoveni, și un corp de chilii.

Mănăstirea Naşterea Maicii Domnului, Cudalbi



31 de vieţuitoare, viaţă de obşte

Hram: Naşterea Maicii Domnului (biserica mare), Sfântul Gheorghe şi Cuvioasa Parascheva (paraclisul)
Adresă: com. Cudalbi, 807105, jud. Galaţi
Acces: din oraşul Tecuci, situat pe DN 24/E 581, DN 25, 20 km E pe DJ 251, apoi, din apropierea loc. Valea Mărului spre S pe acelaşi drum încă 6 km (GPS: 45°44'38.76"N, 27°43'40.52"E)
Stareţă: stavrofora Mariani Popa; **Contact:** +40236862016

Mănăstirea este ctitoria Eugeniei Pană Gologanu, cea care a înălţat, pe propria moşie, biserica noii vetre monahale (sfinţită în anul 1938). Prima stareţă a mănăstirii a fost monahia Haritina Vasiliu. Mănăstirea va fi desfiinţată de autorităţile comuniste în 1950, devenind un simplu metoc al Vladimireştiului. În 1959 este închisă definitiv, călugăriţele fiind alungate, iar chiliile demolate. Biserica mănăstirii va ajunge, în puţină vreme, o ruină. După 1990 va fi construită o nouă biserică, 3 corpuri de chilii şi o clopotniţă. În partea de nord a bisericii a fost înălţat un altar de vară cu pereţi de sticlă. Are un atelier de veşminte preoţeşti. Vechiul nume al mănăstirii – Gologanu – a fost schimbat în 1998 în Mănăstirea Naşterea Maicii Domnului, Cudalbi. **Muzeul** cu obiecte de cult vechi, mobilier etc. este în curs de reamenajare.

Moaşte: părticele din moaştele Sf. Grigorie Teologul, Sf. Chiriachi, Sf. Teodosie de la Brazi
Icoane făcătoare de minuni: icoana Maicii Domnului

Mănăstirea Sfântul Trifon

3 viețuitori, viață de obște

Hram: Sfântul Mucenic Trifon
Adresă: com. Șendreni, 807290, jud. Galați
Acces: DJ 251 Galați-Smârdan-Pechea. 12 km din Galați spre NV (ultimul kilometru de drum este pietruit); (GPS: 45°36'53.98"N, 27°48'12.49"E)
Stareț: ierom. Arsenie Ștefu; **Contact:** +40236830354

Moaște: părticele din moaștele Sf. Trifon

A fost înființată în anul 2001, cu binecuvântarea ÎPS Casian al Dunării de Jos, pe un teren retrocedat arhiepiscopiei. În cadrul unui corp de clădire există un mic paraclis cu hramul Sf. Mucenic Trifon. Biserica mare a mănăstirii se află în construcție.

Mănăstirea Sfântul Vasile cel Mare, Galați

7 viețuitoare, viață de obște

Hram: Sfântul Vasile cel Mare și Cuvioasa Parascheva
Adresă: str. Basarabiei, nr. 109, Galați, 800113, jud. Galați
(GPS: 45°26'43.98"N, 28°3'9.13"E)
Stareță: monahia Ieronima Bitere; **Contact:** +40236328857

Împrejurimi:
• Biserica Precista (sec. XVII), Galați

Mănăstirea funcționează în cadrul așezământului Sf. Vasile cel Mare, care mai cuprinde: o asociație filantropică, cabinetele medicale Sf. Cosma și Damian, centrul social Speranța. Slujbele se desfășoară în paraclisul cu hramul Sf. Vasile cel Mare și Cuv. Parascheva, din incinta așezământului.



Mănăstirea Sfinții Arhangheli, Galați

7 viețuitori, viață de obște

Hram: Sfinții Arhangheli
Adresă: str. Egalității, nr. 6, Galați, 800029, jud. Galați
Acces: este situată în municipiul Galați, aprox. 2 km de Arhiepiscopie, în apropierea Dunării; (GPS: 45°26'1.03"N, 28°3'30.37"E)
Stareț: protos. Chesarie Sâmpetru; **Contact:** +40236412730

Mănăstirea Sf. Arhangheli a fost ctitorită în anul 1763 de câțiva călugări sosiți la Galați de la Mănăstirea Neamț. Actuala biserică a mănăstirii este însă ctitoria negustorului gălățean Gheorghi Șișman, fiind înălțată între 1802 și 1805. Negustorul a dorit ca slujbele să fie săvârșite în noua biserică în două limbi: greacă și română. Incendiată în timpul mișcării eteriștilor – 1821 –, biserica va fi restaurată abia în 1858. În chiliile mănăstirii a funcționat, începând cu 1832, prima școală publică din orașul Galați. Din 1920, biserică de mir, până în anul 1976, când devine metoc al Episcopiei Dunării de Jos, fiind transformată în schit de călugări. Catapeteasma, sculptată, este poleită cu aur. În biserică se păstrează câteva icoane valoroase, din a doua jumătate a sec. al XVIII-lea. Redevine mănăstire de sine stătătoare din 1994. Primul stareț al mănăstirii, arhim. mitrofor Teofil Pandele, a trecut la cele veșnice în anul 2001. Ansamblul mănăstiresc figurează pe lista monumentelor istorice.

Mănăstirea Vladimirești

147 de vieţuitoare, viaţă de obşte



Hram: Adormirea Maicii Domnului, Izvorul Tămăduirii (biserica mică)
Adresă: com. Tudor Vladimirescu, 807295, jud. Galaţi
Acces: DN 25 Galaţi (43 km)-Tecuci (36,5 km). Mănăstirea se află la 4 km V de com. Tudor Vladimirescu
(GPS: 45°13'46.08"N, 27°46'52.33"E)
Stareţă: stavrofora Daniela Nedelcu
Contact: +40236828781

Mănăstirea Vladimireşti are cea mai numeroasă obşte dintre mănăstirile româneşti (aproape 150 de maici şi surori – Agapia şi Vărateul având vieţuire de sine). A fost ctitorită în anul 1938, de stavrofora Veronica Gurău († 2005), pe terenul primit ca zestre din partea părinţilor săi.

Biserica mare, înălţată între 1941 şi 1943, este în formă de cruce, în stil moldovenesc, şi are hramul Adormirea Maicii Domnului. La răsărit de biserică se află paraclisul cu hramul Izvorul Tămăduirii (1939), ctitorit de arhim. Visarion Nicolau. La data desfiinţării mănăstirii de către puterea comunistă – 14 februarie 1956 –, la Vladimireşti vieţuiau 318 monahii. După deschiderea mănăstirii, în martie 1990, se repară cele două corpuri de chilii – în care funcţionase un preventoriu de copii – şi se ridică alte două clădiri – stăreţia, chilii etc. Poarta mănăstirii este înălţată în 1992, în stil maramureşean. Deţine ateliere bine dotate de pictură, sculptură bisericească, croitorie, broderie, tricotaje, covoare. Generatoare a ceea ce presa şi teologii vor numi – din perioada interbelică până în prezent – „fenomenul Vladimireşti".

Icoane făcătoare de minuni: icoana Maicii Domnului

De văzut:

- Muzeu: peste 100 de icoane din sec. XVIII-XIX

Schitul Zimbru

obşte în formare

Hram: Cuviosul Rafael
Adresă: sat Bursucani, com. Bălăbăneşti, 807011, jud. Galaţi
Acces: DJ 242 Bârlad (24 km S)-Galaţi (80 km NV)
(GPS: 46°3'15.62"N, 27°45'46.64"E)
Egumenă: monahia Anastasia Cimbru (stareţa Mănăstirii Adam)

Împrejurimi:

- Mănăstirea Adam

Schitul se află în administrarea Mănăstirii Adam. S-a turnat doar fundaţia unei biserici cu hramul Cuviosul Rafael.



Mănăstirea Măxineni

10 vieţuitori, viaţă de obşte

Hram: Naşterea Sfântului Ioan Botezătorul, Sfântul Voievod Ştefan cel Mare
Adresă: com. Măxineni, 817090, jud. Brăila
Acces: DJ 202 Brăila (35 de km)-Râmnicu Sărat (57 km)
(GPS: 45°24'31.92"N, 27°37'46.34"E)
Stareţ: protos. Paisie Agache; **Contact:** +40723028275

În anul 1637, domnitorul Ţării Româneşti, Matei Basarab, va ridica la Măxineni una dintre cele mai frumoase ctitorii din vremea domniei sale. Noua mănăstire, după cum grăieşte pisania, a fost înălţată pe locul unei biserici de nuiele. Rolul de apărare, atribuit sfintei mănăstiri, explică grosimea neobişnuită a zidurilor: 1,5 m. În 1718, când tătarii intră în Ţara Românească, Nicolae Mavrocordat va trimite pentru tratativele ce urmau să aibă loc la Mănăstirea Măxineni doi înalţi demnitari, demonstrându-se prin aceasta importanţa acordată mănăstirii.

În 1750, mănăstirea devine metoc al Spitalului Sf. Pantelimon din Bucureşti. Ajunsă în ruină, în 1856, guvernul va aproba reclădirea acesteia. În curând însă Mănăstirea Măxineni va fi transformată în biserică de mir, după 1877 fiind închisă. Zidurile groase ale mănăstirii se prăbuşesc în februarie 1917, în urma bombardamentelor armatei germane şi a aruncării în aer de către armata rusă a unui depozit de muniţie. Pe data de 24 iunie 1990 se oficiază aici prima Sfântă Liturghie arhierească, după 73 de ani de abandon, de către ÎPS Casian al Dunării de Jos, fiind numit cu acel prilej primul stareţ al mănăstirii reînfiinţate, protosinghelul Simion Victor Ovezea. În anul 2004, cu prilejul sfinţirii mănăstirii, aceasta va primi un al doilea hram: Sf. Voievod Ştefan cel Mare. În prezent au loc ample lucrări de restaurare şi consolidare a vechii ctitoriii a lui Matei Basarab.



Mănăstirea Sfântul Pantelimon, Lacu Sărat

13 vieţuitoare, viaţă de obşte

Hram: Sfântul Mare Mucenic şi Tămăduitor Pantelimon
Adresă: sat Lacu Sărat, com. Chiscani, 817026, jud. Brăila
Acces: DN 2 B Buzău-Brăila, la 5,5 km SV de centrul oraşului Brăila; din oraş se poate ajunge la mănăstire chiar şi cu tramvaiul
(GPS: 45°12'51.36"N, 27°55'5.96"E)
Stareţă: stavrofora Pantelimona Corjos
Contact: +40239684799

Mănăstirea datează din anul 1996. Este situată în imediata apropiere a staţiunii balneoclimaterice Lacu Sărat, într-un încântător cadru natural – înconjurată de un parc de 40 de hectare. Ansamblul mănăstiresc cuprinde o frumoasă bisericuţă de lemn în stil maramureşean şi un corp de chilii (tot din lemn). A fost sfinţită în 1999 de ÎPS Casian al Dunării de Jos şi de ÎPS Petru, Mitropolitul Basarabiei. Primele monahii care au format obştea Mănăstirii Lacu Sărat provin de la Mănăstirea Buciumeni.

Împrejurimi:
- Biserica grecească, Brăila
- Casa memorială Panait Istrati, Brăila

Mitropolia Munteniei

Episcopia Sloboziei și Călărașilor

Episcop: Preasfințitul VINCENȚIU GRIFONI

(cuprinde județele Ialomița și Călărași)

Str. Episcopiei, nr. 2, Slobozia, 920023, jud. Ialomița,
Tel: +40243231711, Fax: +40243231205, www.sf-esc.ro

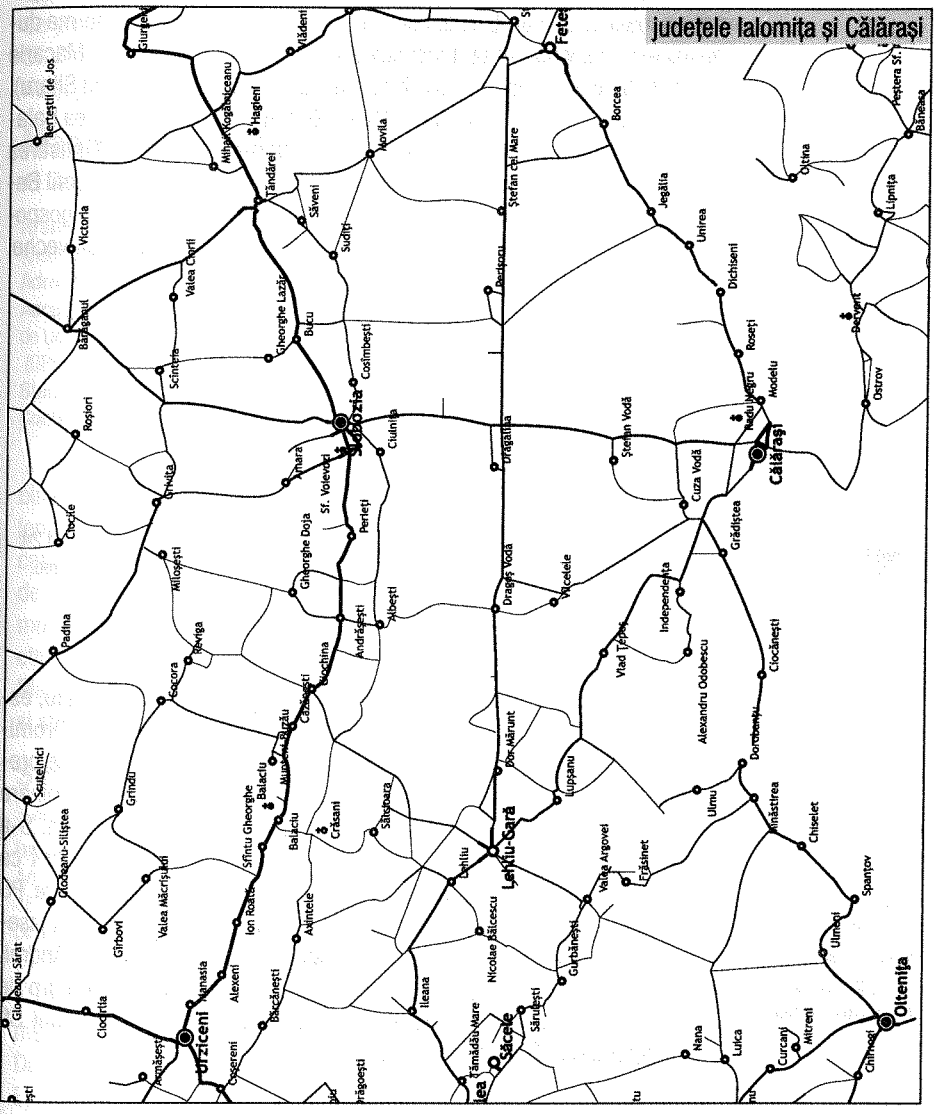

Mănăstirea Balaciu

6 vieţuitori, viaţă de obşte

Hram: Adormirea Maicii Domnului, Naşterea Maicii Domnului (paraclisul)
Adresă: com. Balaciu, 927040, jud. Ialomiţa
Acces: DN 2A Bucureşti-Urziceni-Slobozia (la 88 km N-E de Bucureşti şi la 38 km V de Slobozia). Din Urziceni 24 km până la mănăstire.
(GPS: 44°36'40.91"N, 26°53'28.40"E)
Stareţ: ierom. Serafim Rotaru
Contact: +40243317043, +40767734821

Mănăstirea Balaciu a fost înfiinţată în anul 1929 de PS Gherontie Nicolau al Tomisului, în jurul bisericii de mir din satul Piteşteanu (dispărut), ce aparţinea de localitatea Balaciu. Biserica mănăstirii a fost ridicată între 1821 şi 1841 de către proprietarii moşiei Odaia-Neacşu şi Ecaterina Piteşteanu. În anii 1936-1939, la Balaciu a funcţionat o şcoală de cântăreţi bisericeşti. În această mănăstire se vor forma duhovniceşte doi viitori mari duhovnici ai Bisericii noastre – arhim. Macarie Ioniţă (Mănăstirea Pasărea) şi arhim. Damian Bogdan (Mănăstirea Sitaru). În anul 1961, în urma Decretului 410/1959, călugării din Mănăstirea Balaciu au fost alungaţi. Pe 27 august 1991 este trimis ca stareţ la Mănăstirea Balaciu, de către PF Teoctist, vrednicul de pomenire ieromonah Teofil Belea, care va reface biserica veche, două corpuri de chilii, anexele gospodăreşti etc. În anul 2000, PS Damaschin Coravu sfinţeşte biserica veche, iar în 2006 are loc sfinţirea paraclisului de iarnă.



Mănăstirea Crăsani

5 vieţuitoare, viaţă de obşte

Hram: Sfântul Apostol Andrei şi Cuvioasa Parascheva (biserica în construcţie), Sfântul Andrei (paraclisul)
Adresă: sat Crăsani, com. Balaciu, 927040, jud. Ialomiţa
Acces: din localitatea Balaciu, situată pe DN 2 A Bucureşti-Urziceni-Slobozia (la 88 km N-E de Bucureşti, 38 km V de Slobozia şi 24 km de Urziceni, DC 37 spre Crăsanii de Jos, 7 km S până la mănăstire.
(GPS: 44°35'35.18"N, 26°51'57.63"E)
Stareţă: monahia Arsenia Cozma
Contact: +40243317013, +40723053135

Împrejurimi:

• În apropierea mănăstirii se află cea mai mare pădure de salcâmi din ţară. Un popas aici în luna mai, atunci când salcâmii dau în floare, vă va aminti cu siguranţă de frumuseţile Raiului.

Mănăstirea Crăsani, ctitorie a părintelui arhim. Adrian Făgeţeanu, este înălţată în apropierea străvechii cetăţi Helis – reşedinţă a lui Dromichete în secolele IV-III î.Hr. Terenul aşezământului a fost donat de credincioasa Aurica Lazăr, primele donaţii pentru noul locaş de închinare fiind făcute de părintele Pamvo de la Schitul Daniil Sihastrul, Putna. S-a dorit construirea la Crăsani a unui aşezământ studenţesc, avându-l ca ocrotitor pe Sf. Apostol Andrei. În anul 2000 este sfinţită, de către PS Damaschin al Sloboziei şi Călăraşilor, o biserică de lemn. În 2001 aşezământul capătă statut de schit de maici cu hramul Sf. Apostol Andrei. În anul 2003 devine mănăstire; iar în 2006, când se termină un corp de chilii, se pune piatra de temelie a bisericii mari, de zid, cu hramul Sf. Apostol Andrei şi Cuv. Parascheva.

Mănăstirea Chiroiu

21 vieţuitoare, viaţă de obşte

Hram: Buna Vestire (biserica mare), Sfânta Parascheva (paraclisul)
Adresă: sat Chiroiu-Ungureni, com. Drăgoeşti, 927103, jud. Ialomiţa
Acces: din DN 2 Bucureşti-Urziceni, la 38,5 km spre S, 5 km, trecând prin localităţile Biţina şi Chiroiu (asfaltul lipseşte pe unele porţiuni de drum).
(GPS: 44°35'32.75"N, 26°29'48.28"E)
Stareţă: monahia Filofteea Brebu
Contact: +40740193038

Pe data de 24 aprilie 1998, pe terenul donat de familia Ioniţă din Bucureşti, se pune piatra de temelie a bisericii Mănăstirii Chiroiu, de către ÎPS Nifon, actualmente arhiepiscop al Târgoviştei, împreună cu un sobor de 21 de preoţi. Lucrările se vor încheia în 2005; pe 2 octombrie, în acelaşi an a fost sfinţită biserica cu hramul Buna Vestire, de către vrednicul de pomenire ierarh Damaschin Coravu. Paraclisul mănăstirii are hramul Sf. Parascheva. La Mănăstirea Chiroiu există ateliere de croitorie, broderie şi pictură.

Mănăstirea Dridu



11 vieţuitoare, viaţă de obşte

Hram: Acoperământul Maicii Domnului, Sfântul Dimitrie Izvorâtorul de Mir (biserica mare), Sfinţii Arhangheli Mihail şi Gavriil (paraclisul)
Adresă: com. Dridu, 927105, jud. Ialomiţa
Acces: din loc. Movilita, situată pe DN2, la 45 km NE de Bucureşti şi 15 km SE de Urziceni, DJ 302, 10 km spre N până la Mănăstirea Dridu
(GPS: 44°42'53.39"N, 26°28'11.51"E)
Stareţă: monahia Gabriela Haraga
Contact: +40243283442, +40753364330

Înălţarea Mănăstirii Acoperământul Maicii Domnului, Dridu începe cu binecuvântarea Patriarhului Teoctist, în anul 1993. Chiliile şi bisericuţa de lemn, cu hramul Sf. Arhangheli Mihail şi Gavriil (acum paraclis) s-au ridicat cu osârdia stareţei Gabriela Haraga, ucenică a părintelui Paisie Olaru de la Sihla – Neamţ, pe locul numit La Metereze, terenul fiind donat de monahia Serafima Sofia. Biserica mare a mănăstirii, sfinţită în 2002, are ctitori pe Dumitru şi Steluţa Ilinescu. Pictura aparţine pictorului Dumitru Macovei din Bacău. În Mănăstirea Dridu există ateliere de pictură pe lemn şi sticlă, de broderie şi croitorie.

Moaşte: părticele din moaştele Sf. Eftimie cel Mare, Sf. Ignatie Teoforul, Sf. Sava
Icoane făcătoare de minuni: icoana Maicii Domnului

Schitul Dridu

3 vieţuitoare, viaţă de obşte

Hram: Adormirea Maicii Domnului
Adresă: com. Dridu, 927105, jud. Ialomiţa; **Acces:** din loc. Movilita, situată pe DN 2, la 45 km NE de Bucureşti şi 15 km SE de Urziceni, DJ 302, 10 km spre N până în comuna Dridu. Schitul se află la 1,2 km de centrul comunei.
(GPS: 44°41'40.60"N, 26°27'52.23"E); **Egumenă:** schimonahia Nectaria Ilie

Schitul Dridu este ctitorie (1995) a schimonahiei Nectaria Ilie din comuna Dridu. Este format dintr-un paraclis cu hramul Adormirea Maicii Domnului şi trei chilii. Aşezământul este cunoscut sub numele de Casa Episcopiei.

Aurelian Pană este primul inginer agronom din istoria modernă a României, cel care a introdus soia în agricultura românească, fiind condamnat de comuniști pentru „introducerea și încurajarea unei plante necunoscute și inutile țării noastre: soia". A murit în urma schingiuirilor, la Gherla. Pentru a încăpea în sicriu i-au fost tăiate picioarele.

Împrejurimi:
• Casa memorială Ionel Perlea, Ograda

Mănăstirea Frățilești-Sudiți

2 vieţuitoare, obște în formare

Hram: Sfântul Mare Mucenic Pantelimon
Adresă: com. Săveni, 927235, jud. Ialomița
Acces: 1. din DN 2A/E 60 Slobozia-Țăndărei, între Ograda (3 km) și Țăndărei (5 km) ramificație spre SE Frățilești-Sudiți pe DC 1 și DJ 201, 7,5 km; 2. din Țăndărei, prin Săveni, DJ 201 spre SV 10 km
(GPS: 44°32'58.25"N, 27°37'46.28"E)
Administrator: ierom. Antonie Ciobanu
Contact: +40742802115

Mănăstirea funcționează din anul 2007 într-un fost conac – unul dintre cele mai impresionante din Bărăgan – ce a aparținut vestitului inginer agronom Aurelian Pană, angrosist de cereale și ministru al agriculturii înainte de al Doilea Război Mondial. În perioada comunistă conacul devine sediu al CAP Frățilești. A fost donat BOR de către urmașii lui Aurelian Pană. Directorul Muzeului Național al Agriculturii din Slobozia, Răzvan Ciucă, se numără printre ctitorii principali ai noii mănăstiri. Paraclis și chilii improvizate, mănăstirea aflându-se la început de drum.

Mănăstirea Sfinții Voievozi, Slobozia

5 vieţuitori, viață de obște

Hram: Sfinții Arhangheli Mihail și Gavriil
Adresă: str. Mănăstirii, nr. 2, Slobozia, 920073, jud. Ialomița
Acces: este situată în orașul Slobozia, pe DN 2A București-Constanța (la ieșrea din Slobozia spre Constanța)
(GPS: 44°33'43.30"N, 27°22'37.34"E)
Stareț: exarh protos. Rafael Mâț
Contact: +40243235245, +40743257188

Moaște: părticele din moaștele Sf. Elefterie, Sf. Paraschevi, Sf. Ioan Gură de Aur, Sf. Artemie

Mănăstirea Sfinții Voievozi – cea mai veche mănăstire din estul Munteniei, păstrată până în zilele noastre – este amintită de-a lungul vremurilor sub numele de Mănăstirea Sfinții Voievozi de la Vaideei, Slobozia lui Ianache ori Slobozia. A fost înălțată în anul 1618 de către postelnicul Ianache Caragea. Biserica acesteia va fi refăcută în 1634, după o invazie a tătarilor, de către domnitorul Matei Basarab, care construiește și un puternic zid de apărare, înalt de 5 m și lat de aproape 1,5 m. Întreg ansamblul „are aspectul unei cetăți, cu ziduri puternice, imposibil de escaladat" (*Documente*, Hurmuzaki). Domnitorul va închina noua sa ctitorie Mănăstirii Dochiaru din Sfântul Munte. Distrusă de un puternic cutremur în 1838, mănăstirea va fi rezidită din temelii sub egumenia lui Gavriil de Smirna, în anii 1840-1842. Turnul-clopotniță a fost zidit de același egumen, în anul 1836. Pictura murală datează din 1842. Secularizarea averilor mănăstirești va duce la decăderea mănăstirii, aceasta devenind biserică de mir. După 1990 au loc ample lucrări de consolidare și restaurare. În 1994 devine sediul nou-înființatei Episcopii a Sloboziei și Călărașilor. La 6 februarie 1994, PF Teoctist, împreună cu un mare sobor de arhierei, îl va instala aici pe primul episcop ialomițean – PS Nifon Mihăiță.

Mănăstire de maici din 1998. În noiembrie 2009 este transformată în mănăstire de călugări.

Împrejurimi:
• Muzeul Național al Agriculturii, Slobozia

Mănăstirea Hagieni



12 vieţuitori, viaţă de obşte

Hram: Sfântul Mare Ierarh Nicolae, Sfântul Dimitrie Izvorâtorul de Mir (paraclisul)
Adresă: sat Hagieni, com. Mihail Kogălniceanu, 927167, jud. Ialomiţa
Acces: din DN 2A/E 60 Bucureşti-Slobozia-Ţăndărei-Constanţa, la km 112, ramificaţie spre S 3 km, drum pietruit. Din Slobozia până la ramificaţie 32 km; din Ţăndărei, 7,2 km.
(GPS: 44°38'52.46"N, 27°45'21.94"E)
Stareţ: exarh protos. Rafael Mât; **Contact:** +40743257188

Mănăstirea a fost înfiinţată în anul 2000 (decizia de înfiinţare fiind din 1995). Construcţia mănăstirii a început, practic, în 2003, pornindu-se de la ruinele bisericii fostei localităţi Hagieni, biserică ctitorită între 1881 şi 1892 de regele Carol I. Localiatea Hagieni a fost dezafectată din cauza inundaţiilor din anul 1971, biserica ajungând în paragină. În 2007 PS Damaschin sfinţeşte un frumos paraclis în mănăstire cu hramul Sf. Dimitrie Izvorâtorul de Mir. Corpul de chilii nou construit a fost recent refăcut în urma unui incendiu. În prezent se lucrează la restaurarea vechii biserici.

Schitul Amara

11 vieţuitori, viaţă de obşte

Hram: Sfântul Mare Mucenic Gheorghe
Adresă: loc. Amara, 927020, jud. Ialomiţa
Acces: din Slobozia, oraş situat pe E60/ DN2 şi DN21 /E584, 9 km N pe DN2C şi DL până la mănăstire
(GPS: 44°36'17.77"N, 27°19'6.40"E)
Egumen: ierom. Damian Mărculescu; **Contact:** +40243266249, +40742771684
Cazare: 30 locuri

Moaşte: părticele din moaştele Sfinţilor Mărturisitori de la Aiud

Schitul a fost înfiinţat în anul 2003, ca metoc al Episcopiei Sloboziei şi Călăraşilor. Se află situat la marginea oraşului Amara. În ultimii ani s-au construit un paraclis cu hramul Sf. Gheorghe (sfinţit în 2004) şi un corp de chilii. Călugării provin de la mănăstiri din Moldova.

Schitul Horia

3 vieţuitori, viaţă de obşte

Hram: Naşterea Maicii Domnului (hramul mănăstirii, viitoarea biserică), Sfântul Spiridon (paraclisul, în construcţie), Sfântul Grigorie Dascălu (biserica de lemn)
Adresă: sat Horia, com. Axintele, 927037, jud. Ialomiţa
Acces: din Lehliu, localitate situată pe DN 3 Bucureşti-Călăraşi, DJ 305 până la Săpunari, 4 km, apoi DJ 313 Horia, 6 km.
(GPS: 44°32'14.51"N, 26°48'26.82"E)
Administrator: monah Isaia Marian Simion; **Contact:** +40751967944

Schitul Horia a fost înfiinţat în anul 2007, într-o zonă cu o bogată tradiţie monahală. Vestita Mănăstire Odaia Călugărului (sec. XVI), cu o obşte de 500 de monahi în perioada sa de maximă înflorire, astăzi dispărută, de pildă, se află la mică distanţă de locaţia actualului schit. Monahii au înălţat lângă cimitirul satului Horia o biserică de lemn, locuind însă la 800 m depărtare, în clădirile dezafectate ale unui SMA.

Mănăstirea Libertatea

13 vieţuitoare, viaţă de obşte

Hram: Sfânta Treime
Adresă: sat Coslogeni, com. Dichiseni, 917051, jud. Călăraşi
Acces: la 4 km N de loc. Coslogeni, localitate situată pe DN 3B Călăraşi (14 km)- Feteşti (30 km).
(GPS: 44°16'4.83"N, 27°29'54.19"E)
Stareţă: monahia Daria Clinciu
Contact: +40745160147

Moaşte: părticele din moaştele celor 14.000 de prunci ucişi de Irod, Sf. Inochentie şi Kukşa de Odessa

Mănăstirea Sf. Treime a fost înfiinţată în anul 2000, în jurul bisericii fostului sat de deportaţi Libertatea, demolat în 1976. Primul hram al bisericii a fost Sf. Împăraţi Constantin şi Elena. În aprilie 2001 mica obşte creată la Libertatea începe reparaţia bisericii. Stareţa provine din obştea Mănăstirii Miclăuşeni, Iaşi, fiind originară însă din Bărăgan. În 2003 biserica a fost pictată, fiind sfinţită de PS Damaschin al Sloboziei şi Călăraşilor, iar în 2004 s-a sfinţit un corp de chilii, construit de omul de afaceri Petre Marian Miluţ. În construcţie – un mic paraclis şi un al doilea corp de chilii.



Mănăstirea Plătăreşti

5 vieţuitoare, viaţă de obşte

Hram: Sfântul Mercurie
Adresă: com. Plătăreşti, 917200, jud. Călăraşi
Acces: la 1 km depărtare de centru, pe DJ 301, 25 km SE de Bucureşti
(GPS: 44°21'5.15"N, 26°21'45.64"E)
Stareţă: monahia Varvara Arnăutu
Contact: +40721607867, +40728993833

Mănăstirea Plătăreşti a fost ctitorită de domnitorul Matei Basarab, în anul 1646, ca mulţumire adusă Sf. Mercurie, în urma unei victorii obţinute împotriva tătarilor veniţi să-l ajute pe Radu Iliaş, pretendent la domnie, în anul 1632. Mănăstirea şi satul Plătăreşti îşi trag numele de la primul egumen al aşezământului – Plastara, de origine greacă. Unul din satele din apropiere, Podul Pitarului, aminteşte şi el de ispravnicul Mitrea Pitarul, menţionat în pisania bisericii. Este unul dintre cele mai frumoase ansambluri de arhitectură muntenească din secolul al XVII-lea. Cuprinde: biserica, zidul de incintă, chiliile şi Casa Domnească. La sfinţirea bisericii a participat domnitorul însuşi, împreună cu Elina Doamna. Biserica mai păstrează şi astăzi fragmente din pictura originară – tabloul votiv al ctitorului cu familia sa, al marelui ispravnic Albu Cluceru, înmormântat în biserică, al fratelui voievodului, jupân Barbu. După 1863, odată cu secularizarea averilor mănăstireşti, mănăstirea va fi transformată în biserică de mir. Mai târziu, aceasta devine închisoare de femei şi sanatoriu. Reînfiinţată de Patriarhul Miron Cristea ca mănăstire de călugări, în 1927, Plătăreştiul va fi desfiinţat din nou în anii '50, de către regimul comunist. În 2000 este reînfiinţată ca mănăstire de maici. În 2004, mănăstire de călugări. Restaurarea mănăstirii începe în 2007, cu corpul de nord (al doilea ca valoare istorică după Casa Domnească). Lipsa fondurilor şi disputa patrimonială cu parohia Plătăreşti sunt principalele probleme cu care se confruntă mănăstirea astăzi. În septembrie 2009 redevine mănăstire de maici.

Mănăstirea Radu-Negru

11 vieţuitori, viaţă de obşte

Hram: Sfântul Mare Mucenic Gheorghe (biserica mare), Sfântul Arhidiacon Ştefan (paraclisul)
Adresă: com. Modelu, 917181, jud. Călăraşi
Acces: la 10 km depărtare de Călăraşi. Din DN 21, 2 km pe DJ 310
(GPS: 44°11'39.70"N, 27°23'0.84"E)
Stareţ: protos. Gherasim Noapteş
Contact: +40747349905, +40740913388

Biserica mănăstirii a fost construită între 1909 şi 1913, ca biserică de parohie, de către obştea satului cu acelaşi nume, fiind sfinţită pe 25 martie 1913, de arhiereul Valerian Râmniceanul. Ultimii localnici vor părăsi vatra satului în 1970, din pricina stratului freatic de suprafaţă. În 1992 PF Teoctist, trecând pe aceste locuri, hotărăşte înfiinţarea unei mănăstiri de călugări în jurul bisericii părăsite în urmă cu două decenii. Primul vieţuitor al noii mănăstiri a fost ierom. Macarie Pristavul. În 1995 mănăstirea a fost sfinţită de ÎPS Nifon, actualmente Arhiepiscop al Târgoviştei. În ultimii ani s-a restaurat biserica veche şi au fost construite paraclisul cu hramul Sf. Arhidiacon Ştefan, stăreţia, trapeza, chiliile şi un gard de piatră.

Moaşte: părticele din moaştele de la mai mulţi sfinţi
Icoane făcătoare de minuni: icoana Maicii Domnului

Mănăstirea Tăriceni



4 vieţuitoare, viaţă de obşte

Hram: Sfântul Mare Ierarh Nicolae
Adresă: sat Tăriceni, com. Frăsinet, 917096, jud. Călăraşi
Acces: din Sărulești (7 km S din DN3), loc. situată lângă Autostrada Soarelui, DJ303 spre SE până la Tăriceni, 20 km din Autostrada Soarelui; 18 km din Lehliu
(GPS: 44°17'37.74"N, 26°49'47.22"E)
Stareţă: monahia Sebastiana Gâtlan; **Contact:** +40242317131

Schitul Tăriceni a fost înfiinţat în 2001. Biserica schitului, de la 1834, este ctitorie a negustorului grec Hristofor Guva. O scurtă perioadă de timp aceasta a funcţionat ca mănăstire, fiind desfiinţată însă odată cu secularizarea averilor mănăstireşti (1863). Funcţionează ca biserică de parohie până în 1970, când satul este strămutat de regimul comunist. În prezent se lucrează la construcţia unui nou corp de chilii. După trecerea la cele veşnice, în 2007, a stareţului Zosima Alecu, aşezământul Tăriceni devine mănăstire de maici.

Schitul Izvorul Tămăduirii, Coslogeni



7 vieţuitori, viaţă de obşte

Hram: Izvorul Tămăduirii
Adresă: sat Coslogeni, com. Dichiseni, 917051, jud. Călăraşi
Acces: schitul se află la 13 km E de Călăraşi pe DN 3B Călăraşi- Feteşti (30 km)
(GPS: 44°13'39.39"N, 27°30'51.59"E)
Egumen: ierom. Lucian Ciolovic; **Contact:** +40742468226

Schitul Coslogeni a fost înfiinţat în anul 2003. Încă din 1992, deasupra unei cruci „de leac", datând din anul 1620, a fost înălţat, de către parohul din satul Coslogeni, un mic paraclis cu hramul Izvorul Tămăduirii. În 2007 a fost ridicată o biserică – în stil maramureşean, din lemn (înaltă de 26 m) –, ctitorie a lui Ştefan Poenaru, membru în Adunarea Eparhială a Sloboziei şi Călăraşilor. Pictura: Marian Nan.

Mitropolia Munteniei

Episcopia Alexandriei şi Teleormanului

Episcop: Preasfinţitul GALACTION STÂNGĂ
(cuprinde judeţul Teleorman)

Str. Carpaţi, nr. 15, Alexandria, 140059, jud. Teleorman,
Tel: +40247326321, Fax: +40247316654

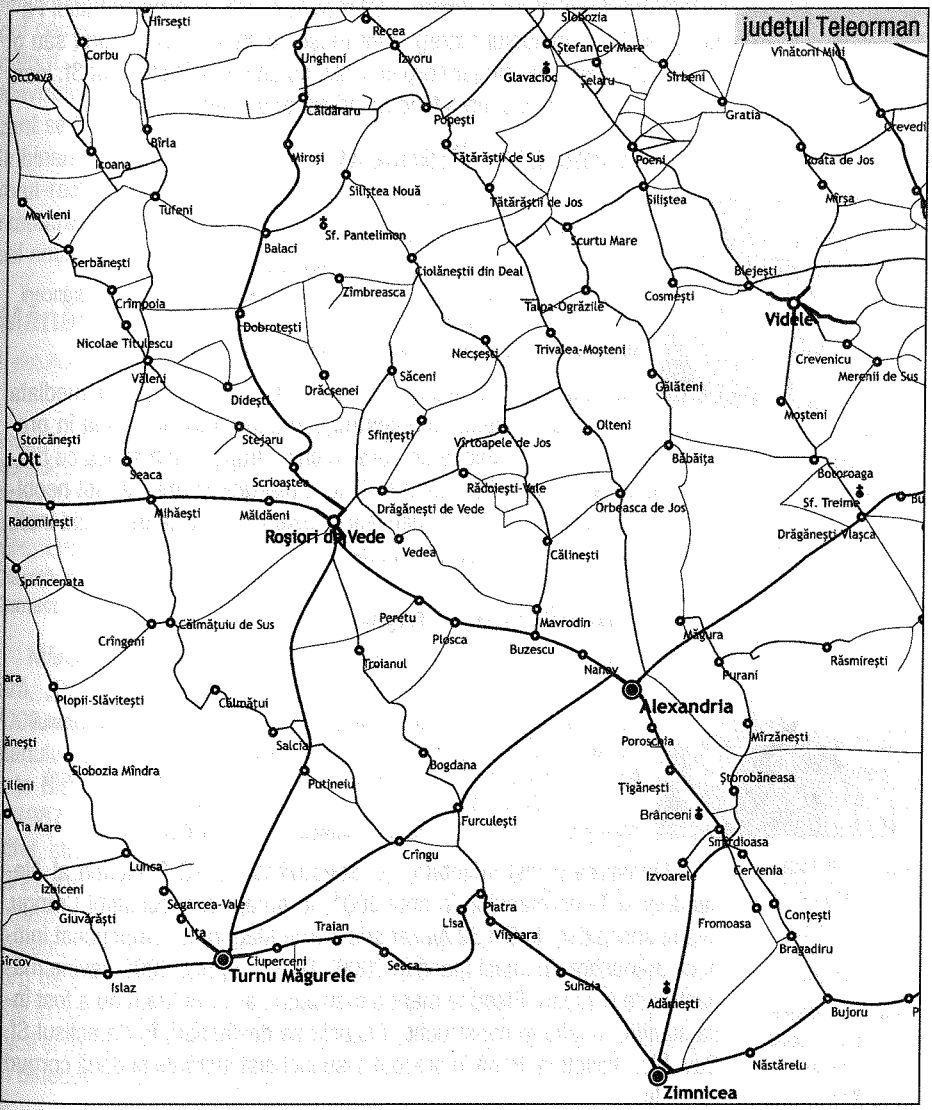



Mănăstirea Adămești

5 viețuitori, viață de obște

Hram: Nașterea Maicii Domnului, Sfântul Ioan Rusul (paraclisul)
Adresă: sat Adămești, com. Nanov, 147215, jud. Teleorman,
Acces: lângă loc. Nanov (NV), pe DN 6/E70 Alexandria (6 km), Roșiorii de Vede (26 km); (GPS: 44°0'3.00"N, 25°15'58.67"E)
Stareț: ierom. Fanurie Beldiman; **Contact:** +40247319843

Moaște: o raclă cu părticele din moaștele mai multor cuvioși și mucenici

Împrejurimi:
• la 25 km NV, fosta Mănăstire Coșoteni (lângă Roșiorii de Vede). Biserica mănăstirii (sec. XVI) este una dintre cele mai frumoase din țară

Piatra de temelie a mănăstirii a fost așezată în anul 1991 de PS Calinic Argatu, episcop al Argeșului (și al Teleormanului, până în 1996), de lucrările de construcție ocupându-se preotul paroh din satul Adămești. A funcționat ca mănăstire de maici până în anul 1996. Între 1996 și 2002, în absența monahilor, mănăstirea este închisă. Cu binecuvântarea PS Galaction, în 2002 aceasta devine mănăstire de călugări, prin venirea aici, de la Mănăstirea Sf. Pantelimon – Siliștea Gumești, a ieromonahului Fanurie Beldiman (actualul stareț), care reușește să închege în jurul său o mică obște. Există un singur corp de chilii, cu un paraclis închinat Sf. Ioan Rusul, în prezent mănăstirea fiind un adevărat șantier.

Mănăstirea Brânceni

2 viețuitoare, viață de obște

Hram: Nașterea Sfântului Ioan Botezătorul
Adresă: com. Brânceni, 147035, jud. Teleorman
Acces: DN 51 Alexandria (12 km)-Zimnicea (27 km), în centrul com. Brânceni (GPS: 43°52'49.92"N, 25°23'33.99"E)
Stareță: monahia Teodora Doca; **Contact:** +40745962738

Moaște: o raclă cu părticele din moaștele Sf. Pantelimon, Sf. Mărturisitori de la Aiud

Mănăstirea a fost înființată în anul 1998. Este situată în imediata apropiere a bisericii din centrul comunei Brânceni. Până în prezent s-au încheiat lucrările la un corp de chilii, trapeză și biserica cu hramul Nașterea Sf. Ioan Botezătorul. Pictura bisericii (în frescă, stil neobizantin) este aproape de final. Mănăstirea este înconjurată de un zid înalt, având la intrare o frumoasă clopotniță.



Mănăstirea Crângu

5 viețuitori, viață de obște

Hram: Sfântul Cuvios Mucenic Galaction (hramul mănăstirii și al paraclisului)
Adresă: com. Crângu, 147100, jud. Teleorman
Acces: este situată pe DN 52 Alexandria (28 km)-Turnu Măgurele (17 km), lângă loc. Crângu; (GPS: 43°50'19.68"N, 25°3'10.63"E)
Stareț: arhim. Clement Popescu; **Contact:** +40744895667

Moaște: Sf. Ioan Botezătorul, Sf. Haralambie, Sf. Clement, Sf. Paraschevi

Icoane făcătoare de minuni: icoana Maicii Domnului (sec. XVIII)

Mănăstirea a fost înființată, cu binecuvântarea PS Galaction al Alexandriei și Teleormanului, în anul 2001, în apropierea localității Crângu, având deschidere la DN 52 Alexandria-Turnu Măgurele. A funcționat inițial ca mănăstire de maici (până în 2006). După 1 aprilie 2006 devine mănăstire de călugări. Biserica mare a mănăstirii, al cărei hram nu a fost încă stabilit, se află în construcție. Slujbele se desfășoară în Paraclisul Sf. Cuv. Mc. Galaction. Până în prezent s-au încheiat lucrările la două corpuri de chilii.

Mănăstirea Drăgăneşti-Vlaşca



6 vieţuitoare, viaţă de obşte

Hram: Sfânta Treime (hramul mănăstirii şi al viitoarei biserici), Sfinţii Ciprian şi Iustina (paraclisul)
Adresă: com. Drăgăneşti-Vlaşca, 147135, jud. Teleorman
Acces: din centrul comunei Drăgăneşti-Vlaşca, localitate situată pe DN 6 Bucureşti (60 km)-Alexandria (27 km), 2 km N, pe DJ 503, spre Videle;
(GPS: 44°7'24.86"N, 25°34'49.58"E)
Stareţă: monahia Mitrodora Gligor
Contact: +40247440300

Mănăstirea a luat fiinţă în anul 1998, într-un vechi conac ce a aparţinut în perioada interbelică moşierului Anghel Capră (înrudit cu familia filosofului Constantin Noica), situat lângă pădurea Tufanii Grozii. În timpul comunismului conacul a primit diferite întrebuinţări. Familia Capră a ctitorit, în trecut, mai multe locaşuri de cult din Călimăneşti, Alexandria, Mavrodin etc. Biserica cu hramul Sf. Treime este în construcţie. În prezent se lucrează la pictura paraclisului cu hramul Sf. Ciprian şi Iustina, o îmbinare între pictura bizantină şi pictura românească a sec. XV-XVI, pictorul-restaurator Ioan Chiriac, considerat un specialist de primă mână în restaurarea frescelor lui Pârvu Mutu, realizând aici o lucrare unicat la nivel naţional.

Moaşte: o raclă cu părticele din moaştele Sf. Teodosie cel Mare, Sf. Părinţi din Rait şi Sinai, Sf. Prunci ucişi de Irod

Mănăstirea Năsturelu



5 vieţuitoare, viaţă de obşte

Hram: Sfântul Ierarh Nicolae, Sfânta Cuvioasă Parascheva
Adresă: com. Năsturelu, 147220, jud. Teleorman
Acces: DN 5C Zimnicea-Giurgiu. Din com. Năsturelu, comună situată la 8,5 km V de Zimnicea, drum pietruit spre S, 1,5 km
(GPS: 43°39'36.78"N, 25°28'30.43"E)
Stareţă: monahia Atanasia Ciorbagiu
Contact: +40763719629

Mănăstirea Sf. Nicolae, Năsturelu este cea mai sudică mănăstire din ţară, „Polul Sud" al monahismului românesc. A fost întemeiată în anul 2002, cu binecuvântarea PS Galaction, episcopul Alexandriei şi Teleormanului, pe moşiile vestitei familii boiereşti Udrişte Năsturel, moşii închinate Bisericii Sf. Vineri-Herasca din Bucureşti (demolată de comunişti în 1987). Unul din hramurile mănăstirii – Sf. Parascheva – reînnoadă, de altfel, strânsa legătură de spiritualitate a locurilor cu vechea biserică bucureşteană. La punerea pietrei de temelie a mănăstirii (2003), aici se afla – desfiinţată şi abandonată – fosta fermă agricolă de stat Luciu. Până în prezent, pe lângă un paraclis închinat Sf. Parascheva, s-au amenajat un corp de chilii şi o anexă gospodărească. Biserica cu hramul Sf. Nicolae este în construcţie. Apropierea de Dunăre (aprox. 500 m) – cu zăvoaie de sălcii şi plopi, cu nenumărate oglinzi de apă – face din această mănăstire un binecuvântat loc de rugăciune şi liniştire.

Mănăstirea Plăviceni

10 viețuitori, viață de obște

Hram: Sfinții Arhangheli Mihail și Gavriil
Adresă: sat Dudu, com. Plopii Slăvitești, 147259, jud. Teleorman
Acces: din satul Dudu, situat pe DJ 546 Turnu Măgurele (33 km NV)-Drăgănești-Olt (30 km S), drum neasfaltat spre V 3 km, prin lunca inundabilă a Oltului
(GPS:43°58'21.85"N, 24°40'46.22"E)
Stareț: protos. Teoctist Moldovanu
Contact: +40745296684

Moaște: părticele din moaștele Sf. Ioan Botezătorul

Mănăstirea Plăviceni (Alunișul), important monument arhitectonic din Țara Românească din epoca domnitorului Matei Basarab, se află astăzi într-o stare avansată de degradare. Ansamblul este compus din biserică (în curs de restaurare), un impunător turn-clopotniță, stăreție, 2 rânduri de chilii și ziduri înalte de apărare. Zidirea mănăstirii s-a încheiat pe data de 2 mai 1648, cu cheltuiala vel-vornicului Dragomir Dobromirescul, fiul lui Dobromir, marele ban al Craiovei, și al Elinei, fiica lui Radu, clucerul din Brâncoveni, rudă apropiată a domnitorului Matei Basarab. Săpăturile arheologice efectuate în incinta mănăstirii, în anii 1995-2000, au scos la lumina zilei fundațiile unei biserici din sec. al XVI-lea. După moartea ctitorului Mănăstirii Plăviceni, în 1652, aceasta trece sub îngrijirea lui Radu Kretulescu, rudă cu familia ctitorului. Printre egumenii de seamă ai mănăstirii se numără și **Ieremia Cacavela, dascăl al domnitorului enciclopedist Dimitrie Cantemir**. Mănăstirea va suferi mari stricăciuni în urma cutremurului din anul 1802, fiind desființată peste câțiva ani. Toate încercările de restaurare vor fi zadarnice, astfel că, în anul 1820, va deveni metoc (ca biserică de mir însă) al Bisericii Kretulescu din București. Primii călugări se stabilesc aici în 2002, încercând să reînvie, după 200 de ani, vechea vatră liturgică.



Mănăstirea Sfântul Gheorghe, Țigănești

1 viețuitor, obște în formare

Hram: Sfântul Mare Mucenic Gheorghe, Buna Vestire (paraclisul)
Adresă: com. Țigănești, 147420, jud. Teleorman
Acces: din com. Țigănești, situată pe DN 51 Alexandria (10 km)-Zimnicea (29 km), DL neasfaltat spre V aprox. 1,5 km
(GPS: 43°54'16.62"N, 25°21'33.19"E)
Stareț: ieroschim. Prodromos Bele; **Contact:** +40745819248

Moaște: părticele din moaștele Sfinților Mărturisitori de la Aiud

Mănăstirea, situată pe o colină din apropierea comunei Țigănești, a luat ființă în anul 2004. Ctitorul principal este societatea ASTRI din București, care a sponsorizat construcția bisericii, clopotniței, gardului împrejmuitor și a chiliilor. Coordonarea lucrărilor a fost încredințată părintelui ieroschimonah Prodromos Bele. În octombrie 2008, PS Galaction târnosește paraclisul mănăstirii cu hramul Buna Vestire. În prezent se lucrează la pictura bisericii mari a mănăstirii, închinată Sf. Gheorghe. Conform dorinței exprimate de ctitori, în mănăstire se respectă un regim alimentar fără carne.

Mănăstirea Sfântul Fanurie, Siliştea-Gumeşti



5 vieţuitori, viaţă de obşte

Hram: Sfântul Fanurie, Sfinţii Împăraţi Constantin şi Elena (biserica din lemn)
Adresă: com. Siliştea-Gumeşti, 147350, jud. Teleorman
Acces: din com. Balaci (localitate situată pe DN 65A, la 30 km N de Roşiori, 70 km S de Piteşti), DJ 703 spre E, Siliştea-Gumeşti, 5 km până la Mănăstirea Sf. Pantelimon; apoi, 1,5 km, DL asfaltat, spre N)
(GPS: 44°22'10.61"N, 24°58'35.76"E)
Stareţ: ierom. Benedict Mihalcea
Contact: +40724963683, +40766572804
Cazare: 40 locuri

Moaşte: părticele din moaştele Sfinţilor Mărturisitori de la Aiud
Icoane făcătoare de minuni: icoana Sf. Fanurie (sec. XVIII)

Împrejurimi:
- la 10 km S-E de mănăstire, lângă satul Baldovineşti, se află ruinele vechii Mănăstiri Baldovineşti (sec. XIV)
- la 10 km S, în satul Plopi, poate fi admirat cel mai bătrân stejar din România, rămăşiţă a vechii Păduri nebune (Deliorman)
- în comuna Dobroteşti (11 km SV), casa mărturisitorului temniţelor comuniste Ioan Ianolide
- în comuna Balaci (6,5 km V), ruinele palatului Bălăcenilor şi Biserica Adormirea Maicii Domnului, ctitorită de fiica domnitorului Ţării Româneşti Şerban Cantacuzino

Este prima mănăstire din ţară închinată Sf. Fanurie. Mănăstirea se află situată între comunele Siliştea-Gumeşti (5 km) – **locul de naştere al marelui scriitor Marin Preda** – şi Balaci (vechi centru de cnezat românesc). Pe locul actualei mănăstiri a existat, încă din vremea lui Mircea cel Bătrân, o mănăstire ce a aparţinut vestitei familii a Bălăcenilor, loc în care a fost înmormântat, după bătălia de la Rovine, Marko Kraljevic, despotul Macedoniei, după cum mărturiseşte Cronica Raguzană. La începutul sec. al XIX-lea, mănăstirea decade, ajungând un simplu schit al Mănăstirii Glavacioc, Argeş. În anii '50 ai secolului trecut, construcţia unui aeroport militar a şters totalmente urmele vechii mănăstiri. După desfiinţarea unităţii militare situate lângă aeroport, într-una din cazarmele ruinate, în 2001, începe să funcţioneze, cu binecuvântarea PS Galaction, episcopul Alexandriei şi Teleormanului, schitul cu hramul Sf. Fanurie, aparţinând de Mănăstirea Sf. Pantelimon Siliştea-Gumeşti. În septembrie 2007, schitul este ridicat la rangul de mănăstire, fiind sfinţită cu acest prilej biserica de lemn cu hramul Sf. Împăraţi Constantin şi Elena (în stil maramureşean, cu câteva elemente arhitecturale specifice zonei Teleorman). În prezent se desfăşoară ample lucrări de construcţie.

Mănăstirea Sfânta Ecaterina, Tătărăştii de Sus

3 vieţuitoare, viaţă de obşte

Hram: Sfânta Ecaterina
Adresă: com. Tătărăştii de Sus, 147400, jud. Teleorman
Acces: în centrul com. Tătărăştii de Sus de pe DJ 504 Alexandria (53 km)-Costeşti (37 km); (GPS: 44°24'35.35"N, 25°7'21.22"E)
Administrator: ierom. Serafim Dobrin; **Contact:** +40742831445



Mănăstirea a fost înfiinţată cu binecuvântarea ierarhului locului, PS Galaction, în 2009, lângă ruinele unui complex fortificat, format din casele vechii familii boiereşti Bălăceanu, şi o biserică de la 1798. Zidurile incintei au o înălţime de peste 7 m, având turnuri circulare şi metereze la fiecare dintre colţuri. Uşile turnului-clopotniţă sunt din lemn masiv, putând fi baricadate din interior. Responsabil cu lucrările de conservare şi restaurare este ierom. Serafim Dobrin.

Împrejurimi:
- Centrul Memorial Marin Preda, Siliştea-Gumeşti

Moaşte: părticele din moaştele Sf. Pantelimon, Sfinţii Mărturisitori de la Aiud

Împrejurimi:
- la 16 km SV, fostul schit Dideşti. În localitatea Dideşti s-a născut scriitorul Gala Galaction
- Centrul Memorial Marin Preda, Siliştea-Gumeşti

Mănăstirea Sfântul Pantelimon, Siliştea-Gumeşti

15 vieţuitori, viaţă de obşte

Hram: Sfântul Pantelimon (hramul bisericii în construcţie), Sfântul Ioan Gură de Aur (paraclisul)
Adresă: com. Siliştea-Gumeşti, 147350, jud. Teleorman
Acces: din com. Balaci (loc. situată pe DN 65A, la 30 km N de Roşiori, 70 km S de Piteşti), DJ 703 spre Siliştea-Gumeşti, spre E, 5 km
(GPS: 44°22'10.61"N, 24°58'35.76"E)
Stareţ: protos. Antonie Liţă
Contact: +40723216577
Cazare: 100 locuri

Pe locul actualei mănăstiri a existat mai întâi o unitate militară – înfiinţată imediat după cel de-al Doilea Război Mondial şi desfiinţată în anii '60 ai secolului trecut. Locul unităţii militare va fi luat, până în preajma Revoluţiei din 1989, de o casă de copii (circa 1600). După 1990, rămânând pustii, cazărmile ajung aproape o ruină. În 1997, cu binecuvântarea PS Galaction al Alexandriei şi Teleormanului, se va înfiinţa aici Mănăstirea Sf. Pantelimon – la acea dată, prin cele 17 pavilioane ale sale, devenind una din cele mai mari mănăstiri ortodoxe din lume, rivalizând cu celebra Mănăstire Sf. Pantelimon din Sfântul Munte Athos. Biserica, având hramul Sf. Pantelimon, este în construcţie. De Mănăstirea Sf. Pantelimon, Siliştea-Gumeşti este legat fenomenul cunoscut în întreaga zonă sub numele de „jalea icoanelor", unii monahi de aici susţinând că pe parcursul anului 2004 zeci de sfinţi din icoane au plâns.

Mitropolia Munteniei

Episcopia Giurgiu

Episcop: Preasfinţitul AMBROZIE MELEACĂ

(cuprinde judeţul Giurgiu)

Str. Portului, nr. 13, Giurgiu, 080015, jud. Giurgiu

Tel: +40246214079, Fax: +40246214081, www.episcopiagiurgiului.ro

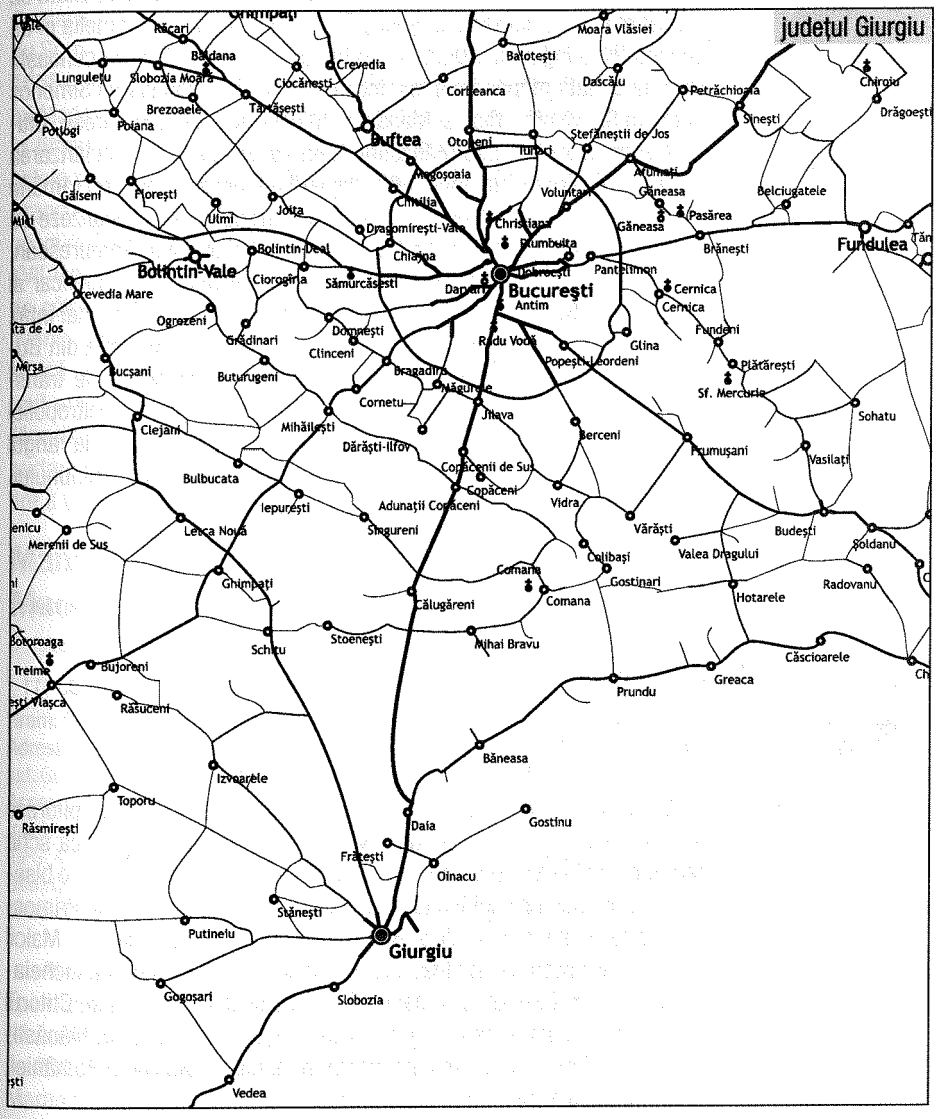



Mănăstirea Bolintin Vale

4 vieţuitori, viaţă de obşte

Hram: Buna Vestire (hramul mănăstirii); Sfântul Mina, Sfântul Nectarie (hramul bisericii din lemn, singura existentă în mănăstire deocamdată)
Adresă: loc. Bolintin Vale, 085100, jud. Giurgiu
Acces: din A1 Bucureşti-Piteşti, de la indicatorul spre Bolintin Vale (17 km din Linia de Centură), DJ 601 şi DL spre SV 10,5 km până la mănăstiree, situată lângă pădurea Bolintin-Malu Spart
(GPS: 44°26'15.06"N, 25°41'35.39"E)
Stareţ: ierom. Mina Străinu
Contact: +40765488745

Prima atestare documentară a Mănăstirii Buna Vestire din pădurea cea mare a Bolintinului este anul 1433 (6941). Din hrisovul lui Alexandru Aldea Coconul, fiul lui Mircea cel Bătrân, emis la Târgovişte, aflăm că „mănăstirea ce se numeşte Bolintinul [...] a fost făcută din temelia ei de răposatul Pilea logofătu". Dintr-un alt hrisov, din anul 1626, se cunoaşte că acestă bogată mănăstire a fost închinată, pe rând, Mănăstirii Simonos Petras din Sf. Munte Athos şi Mănăstirii Mihai-Vodă de la Bucureşti. Ultima va administra bunurile Mănăstirii Buna Vestire până la secularizarea averilor mănăstireşti, din anul 1863. Dispariţia Mănăstirii Bolintin rămâne până în zilele noastre o enigmă, arheologii nereuşind să o localizeze cu precizie. Biserica de lemn a noii Mănăstiri Bolintin, în stil maramureşean, a fost înălţată cu osteneala PS Varsanufie Prahoveanul, episcop vicar al Arhiepiscopiei Bucureştilor, în anii 2004-2008, constituindu-se mai întâi, împreună cu un corp de chilii, în metoc al Mănăstirii Radu Vodă din Bucureşti. La începutul anului 2008, Episcopia Giurgiului hotărăşte transformarea metocului în schit. În februarie, acelaşi an, Sinodul Mitropoliei Munteniei şi Dobrogei va decide ridicarea Schitului Buna Vestire la rangul de mănăstire, ca o continuatoare a vestitei lavre din pădurea Bolintinului.



Mănăstirea Delta Neajlovului

7 vieţuitori, viaţă de obşte

Hram: Naşterea Maicii Domnului (biserica mare), Înălţarea Domnului (biserica de lemn), Sfinţii Arhangheli (paraclisul)
Adresă: com. Comana, 087055, jud. Giurgiu
Acces: din Călugăreni, loc. situată pe DN5 Bucureşti-Giurgiu, DJ 411 spre E; după 7 km, DL spre S, 500 m
(GPS: 44°10'44.92"N, 26°5'1.04"E)
Stareţ: arhim. Irineu Iurăşcu; **Contact:** +40745702979

Icoane făcătoare de minuni: icoana Maicii Domnului

Mănăstirea este aşezată într-un cadru natural deosebit de pitoresc – denumit de localnici Delta Neajlovului. A funcţionat mai întâi ca schit aparţinând de Mănăstirea Comana (din august 2000), înălţându-se o bisericuţă de lemn cu hramul Înălţarea Domnului şi un corp de chilii. Primeşte statut de mănăstire în 2005. Biserica de zid, în cinstea Naşterii Maicii Domnului, urmează a fi sfinţită, lucrările la aceasta fiind aproape încheiate. Paraclisul cu hramul Sf. Arhangheli se află şi el în stadiu final. Ctitorul principal al mănăstirii este arhim. Irineu Iurăşcu, fost stareţ la Mănăstirea Comana. Este una dintre cele mai mari mănăstiri din sudul României, construită după 1990.

Împrejurimi:
- Parcul Natural Comana
- Mănăstirea Comana

Mănăstirea Comana

12 vieţuitori, viaţă de obşte



Hram: Sfântul Ierarh Nicolae (biserica mare), Sfântul Spiridon şi Epifanie (paraclisul)
Adresă: com. Comana, 087055, jud. Giurgiu
Acces: din E70 Bucureşti-Giurgiu, din loc. Adunaţii-Copăceni (19 km S de Bucureşti), DJ 412A/DJ 411 spre SE 19 km până la mănăstire (aflată în loc. Comana)
(GPS: 44°10'34.33"N, 26°8'32.27"E)
Stareţ: protos. Mihail Muscariu
Contact: +40724215607; www.manastireacomana.ro
Cazare: 20 locuri

Mănăstirea Comana este ctitorie a domnitorului Vlad Ţepeş din anul 1461, fiind înălţată ca o mănăstire-cetate de apărare. În sec. al XVI-lea Comana se ruinează aproape în întregime, asfel că, în 1588, boierul Radu Şerban începe zidirea unei noi mănăstiri pe locul primeia. Între 1653 şi 1658 mănăstirea este vizitată de către Paul de Alep, secretar al Patriarhului Macarie al Antiohiei, care rămâne impresionat de arhitectura acesteia. În timpul domniei lui Matei Basarab, Comana ajunge unul dintre principalele centre religioase ale Valahiei, aici făcându-şi ucenicia şi Sf. Sava Brancovici, viitorul mitropolit mărturisitor al Ardealului. Şerban Cantacuzino va restaura întreaga mănăstire, în stil brâncovenesc, la sfârşitul sec. al XVII-lea, zidind şi un frumos paraclis. În 1728 mănăstirea este **închinată**, de către Nicolae Mavrocordat, **Sfântului Mormânt**. După secularizarea averilor mănăstireşti, în 1864, Comana devine, în scurt timp, o simplă biserică de mir. În anul 1932 se construieşte în incinta mănăstirii **mausoleul eroilor români căzuţi în luptele de pe Neajlov în Primul Război Mondial**. Comana se redeschide ca mănăstire de călugări, în 1992, prin purtarea de grijă a PF Teoctist. Mănăstirea se află astăzi în faza de pregătire a unei noi restaurări.

Moaşte: părticele din moaştele Sf. Ecaterina
Icoane făcătoare de minuni: icoana Sf. Nicolae

De văzut:
- Mănăstirea Comana poate fi considerată una din cele mai importante necropole domneşti; aici se află mormintele lui Nicolae Pătraşcu, fiul lui Mihai Viteazul, Radu Şerban Voievod, şi ale mai multor membri din familia Cantacuzino

Mănăstirea Sfântul Mare Mucenic Gheorghe, Giurgiu

6 vieţuitoare, viaţă de obşte



Hram: Sfântul Mare Mucenic Gheorghe
Adresă: şos. Bucureşti, nr. 81, Giurgiu, 080307, jud. Giurgiu
Acces: mănăstirea este situată pe DE 70, la intrarea în municipiul Giurgiu, dinspre Bucureşti
(GPS: 43°55'11.05"N, 25°58'21.25"E)
Stareţă: stavrofora Anastasia Ionescu
Contact: +40246221558

Mănăstirea a fost înfiinţată în anul 2006 prin eforturile clericilor din Episcopia Giurgiului. Se află situată în imediata apropiere a reşedinţei episcopale Giurgiu. Sfinţirea acesteia a avut loc pe data de 22 aprilie 2007. Biserica din lemn este operă a meşterilor cioplitori din Bârsana, Maramureş. Pictura interioară este realizată în stil neobizantin.

Schitul Acoperământul Maicii Domnului, Chiriacu

3 vieţuitori, viaţă de obşte

Hram: Acoperământul Maicii Domnului
Adresă: sat Chiriacu, com. Izvoarele, 087141, jud. Giurgiu
Acces: din Bucureşti pe DN6/E70 (spre Alexandria) până în loc. Ghimpaţi (40 km), apoi pe DN 5B către S, 20 km; după loc. Vlasin, pe DL, 7 km spre V până la mănăstire (lângă satul Chiriacu)
(GPS: 44°3'20.47"N, 25°47'18.92"E)
Egumen: ierom. Dionisie Cârjan
Contact: +40730202074

Noul schit – sfinţit în iulie 2006 – încearcă să reînvie tradiţia unei vechi vetre monahale, astăzi dispărută, din vestiţii codri ai Bolintinului. Este format dintr-o bisericuţă de lemn şi un corp de chilii. Pe data de 1 octombrie 2008 a fost aşezată piatra de temelie pentru ridicarea unei biserici din zid, ce va purta hramul Acoperământul Maicii Domnului.



Schitul Barbu Belu, Gostinari

1 vieţuitor, obşte în formare

Hram: Adormirea Maicii Domnului
Adresă: com. Gostinari, 087105, jud. Giurgiu
Acces: 1. Bucureşti-Jilava pe E 70 (11 km), din Jilava DJ 401A (SE), până în loc. Dobreni (14 km), apoi încă 10 km pe DJ 412 până în Gostinari. 2. Din E 70, înainte de intrarea în Călugăreni dinspre Bucureşti, DJ 411 spre V 19 km, apoi DJ 412 spre N încă 5,5 km până la Gostinari
(GPS: 44°11'11.63"N, 26°12'50.88"E)
Egumen: ierom. Nicolae Matei
Contact: +40766675353

Barbu Belu a fost, în 1889, primul posesor de automobil din România.

Biserica Schitului Barbu Belu a fost înălţată în anul 1818, de către marele logofăt Ştefan Belu (1767-1833), lângă curţile sale din Gostinari.

Schitul poartă numele unuia dintre urmaşii săi, Barbu Belu (1825-1900), ajuns ministru al Culturii în 1862, cunoscut mai ales ca donator al terenului pentru celebrul cimitir Belu din Bucureşti. Biserica schitului este astăzi aproape o ruină, cele trei turle ale sfântului locaş fiind prăbuşite. Acoperişul bisericii lipseşte şi el în bună parte. Se mai păstrează totuşi mai multe scene din pictura de odinioară. Schitul a fost reactivat în anul 2008 de PS Ambrozie, episcopul Giurgiului.

Schitul Sfântul Ioan Rusul, Slobozia

5 vieţuitori, viaţă de obşte

Moaşte: părticele din moaştele Sf. Ioan Rusul; o raclă cu părticele de la 15 sfinţi

Hram: Sfântul Ioan Rusul
Adresă: com. Slobozia, 087210, jud. Giurgiu
Acces: din loc. Slobozia, situată pe DN 5C Giurgiu-Zimnicea (la 7 kmV de Giurgiu), DL nemodernizat spre N, 1,5 km
(GPS: 43°52'8.64"N, 25°54'0.43"E)
Egumen: protos. Macarie Şotârcă
Contact: +40724295369, +40724415417

Pe locul unde se află Schitul Sf. Ioan Rusul a existat o unitate militară. În octombrie 2008 unitatea e dezafectată, iar terenul şi clădirile vor trece în proprietatea Episcopiei Giurgiului, în vederea amenajării unui aşezământ monahal. La începutul anului 2009, Consiliul Local al Municipiului Giurgiu va acorda schitului, cu titlu de folosinţă gratuită, încă o clădire administrativă, situată în imediata apropiere a acestuia. Biserica Sf. Ioan Rusul – semiîngropată – este construită deasupra unui fost depozit de armament. Lucrările de amenajare a unui corp de chilii şi a arhondaricului sunt în plină desfăşurare.

De văzut:
- Schitul este aşezat la marginea unei frumoase păduri
- Dincolo de Dunăre, în dreptul schitului, se află **satul Basarabovo, locul naşterii Sfântului Dimitirie cel Nou, patronul Bucureştilor** (5 km)

Schitul Sfântul Nicolae, Giurgiu

5 vieţuitori, viaţă de obşte



Hram: Sfântul Mare Ierarh Nicolae
Adresă: str. Mircea cel Bătrân, nr. 38-40, Giurgiu, 080036, jud. Giurgiu
Acces: mănăstirea este situată în zona portului Giurgiu
(GPS: 43°54'1.67"N, 25°58'17.86"E)
Egumen: protos. Narcis Aldulescu
Contact: +40721166431

Moaşte: părticele din moaştele Sf. Grigorie de Nazianz, Sf. Vasile cel Mare, Sf. Macrina

Icoane făcătoare de minuni: icoana Mântuitorului (din pridvorul bisericii)

Biserica Schitului Sf. Nicolae, Giurgiu a fost, până în anul 1830, geamie. Nu se cunoaşte data înălţării acesteia. Din 1831, odată cu eliberarea Giurgiului de sub turci şi restituirea fostei raiale către Ţara Românească, geamia va funcţiona ca biserică ortodoxă, purtând hramul Sf. Nicolae, în cinstea ţarului Nicolae I al Rusiei. Fostului locaş de cult mahomedan, în formă de patrulater, i se va adăuga – după această dată – un altar. Biserica Sf. Nicolae va fi bombardată în două rânduri: în 1877 (de către turci) şi în 1944 (de armata germană). Refacerea acesteia, în 1945, s-a făcut – parţial însă, din lipsă de fonduri – după modelul Bisericii Sf. Nicolae Domnesc din Curtea de Argeş. În aprilie 2006, nou înfiinţata Episcopie a Giurgiului a luat hotărârea transformării Bisericii Sf. Nicolae în schit.

Mitropolia Munteniei

Episcopia Tulcii

Episcop: Preasfinţitul VISARION BĂLŢAT

(cuprinde judeţul Tulcea)

Str. Mircea Vodă, nr. 6 A, Tulcea, 820134, jud. Tulcea
Tel./fax: +40240515145; www.episcopiatulcii.ro

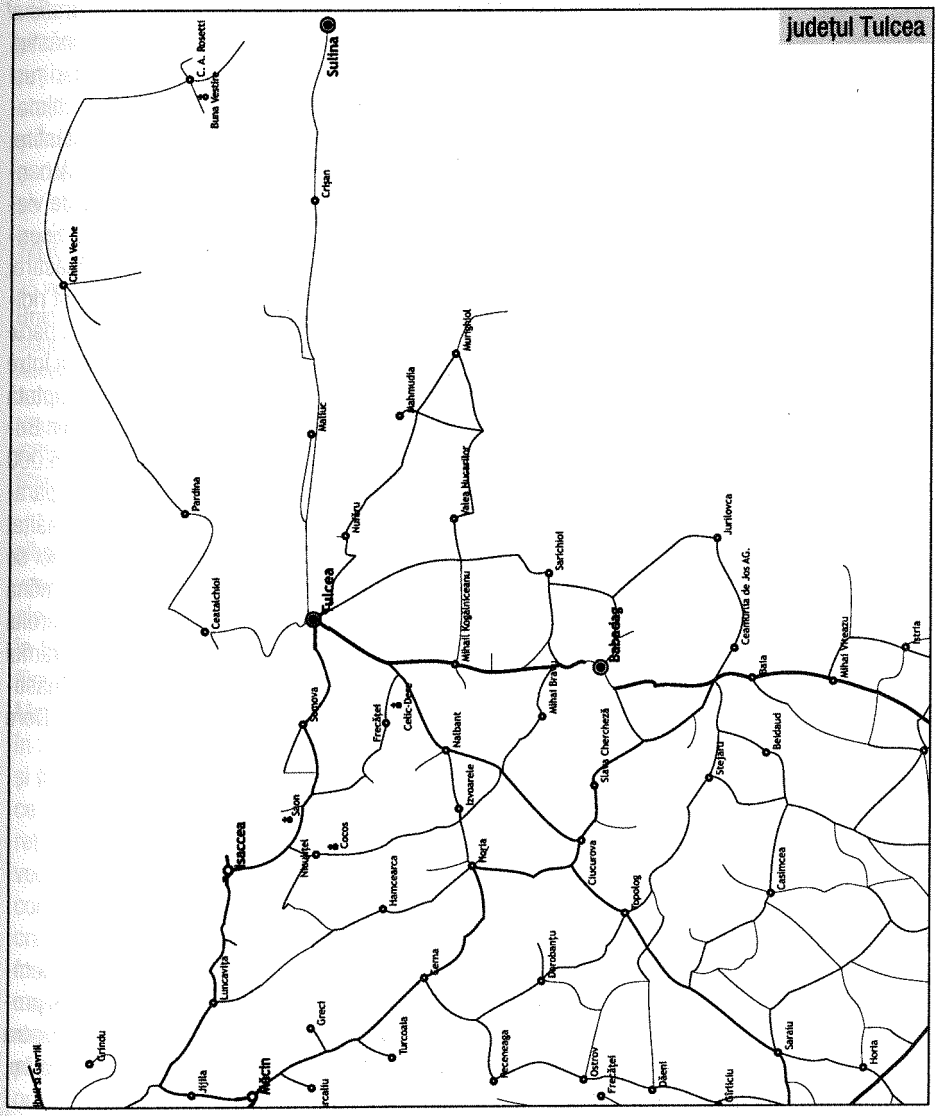



Mănăstirea Celic Dere

50 vieţuitoare, viaţă de obşte

Hram: Adormirea Maicii Domnului (biserica mare), Acoperământul Maicii Domnului (paraclisul)
Adresă: com. Frecăţei, 827075, jud. Tulcea
Acces: mănăstirea este situată pe DN229A, între satele Telița și Poșta, de la Tulcea spre Isaccea, la 60 km SE de Galaţi (DN22, DN229A), 19 km SE de Isaccea şi 23 km SV de Tulcea
(GPS: 45°7'36.03"N, 28°34'48.59"E)
Stareţă: monahia Casiana Mareș; **Contact:** +40240548287
Cazare: 10 locuri

Icoane făcătoare de minuni: icoana Mântuitorului, icoana Maicii Domnului

De văzut:
• Muzeul: artă veche bisericească, 27 de documente scrise în limba turcă, arabă şi persană, manuscrise şi tipărituri vechi

Mănăstirea Celic Dere şi-a luat numele de la pârâul Celic din apropiere, *Celic Dere* însemnând în limba turcă *pârâu de oţel.* Asupra anului înfiinţării aşezământului există două versiuni: 1. Mănăstirea a fost fondată de „arhiereul" Athanasie Lisavenco în 1835 *(Marele Dicţionar Geografic al României);* 2. Mărturia arhim. Roman Sorescu fixează fondarea Mănăstirii Celic Dere „cam pe la 1840", de către călugări români şi doi călugări ruşi întorşi de la Sfântul Munte Athos (arhim. Athanasie Lisavenco şi schimonahul Paisie). În anul 1846 s-au construit prima biserică din mănăstire, cu hramul Adormirea Maicii Domnului, şi un paraclis cu hramul Sf. Arhangheli Mihail şi Gavriil. Athanasie Lisavenco transformă noua vatră de vieţuire monahală în mănăstire de maici, pentru călugări construind o bisericuţă şi câteva chilii la 2 km mai la vale, unde înfiinţează a doua mănăstire, Celicul de Jos. Deteriorându-se vechiul locaş, în 1910-1916 au fost ridicate biserica mare a mănăstirii (arhitect Toma Dobrescu) şi o bună parte dintre edificiile actuale. Noua biserică a aşezământului a fost pictată între 1926 şi 1932, în frescă, de pictorul Gh. Eftimiu. Catapeteasma, sculptată în lemn de păr şi aurită, a fost executată de meşterul Anghel Dima din Bucureşti. Ministerul Cultelor a contribuit la înălţarea locaşului cu 145.000 de lei, sumă completată cu daniile credincioşilor. Pe locul fostului paraclis Sf. Mihail şi Gavriil, distrus de inundaţiile din anul 1916, s-a înălţat o troiţă – cu Sfânta Masă protejată de un acoperiş din tablă. Tot aici se află şi mormântul ctitorului Athanasie Lisavenco, ale cărui moaşte (mâna neputrezită) sunt depuse în paraclis. În anul 1954, în clădirea atelierului de ţesătorie s-a amenajat un paraclis pentru slujbele de iarnă, cu hramul Acoperământul Maicii Domnului. În 2002, vieţuirea de sine din mănăstire a fost înlocuită cu rânduiala vieţii de obşte. În ultimii ani, la Celic Dere s-au construit o nouă trapeză şi un corp de chilii.

Mănăstirea Codru

3 vieţuitori, obşte în formare

Hram: Intrarea Domnului în Ierusalim; **Adresă:** com. Baia, 827005, jud. Tulcea
Acces: DN 22/E87 Tulcea (55 km) spre S; Constanţa (67 km) spre N
(GPS: 44°43'33.76"N, 28°40'34.24"E)
Stareţ: ierom. Victorin Tudor; **Contact:** +40740562291

Mănăstirea a fost înfiinţată în 2005, prin osteneala monahului Victorin Tudor, pe teritoriul com. Baia. S-au construit mai întâi un paraclis provizoriu din lemn, apoi un corp de chilii. La 1 aprilie 2007 s-a sfinţit piatra de temelie a bisericii mănăstirii cu hramul Intrarea Domnului în Ierusalim, de ÎPS Teodosie.

Mănăstirea Cerbu

2 vieţuitori, viaţă de obşte

Hram: Înălţarea Sfintei Cruci; Adormirea Maicii Domnului (paraclisul)
Adresă: com. Ciucurova, 827055, jud. Tulcea
Acces: 47 km SV de Tulcea (acces pe DN22A), între localităţile Ciucurova şi Topolog, la cca 1 km de popasul Izvorul Cerbului şi 3,5 km NV de Ciucurova. Din Hârşova, pe DN 22A spre NV, 57 km până la mănăstire (GPS: 44°55'59.90"N, 28°26'7.59"E)
Stareţ: ierom. Ignatie Luca; **Contact:** +40745645448

Piatra de temelie a noului aşezământ monahal a fost pusă la 8 septembrie 2000 de preotul Hogea Stănică, împuternicit al Arhiepiscopiei Tomisului, şi de protoiereul Pencu Marc Georgică. Terenul pe care s-a construit aşezământul a fost atribuit noii mănăstiri printr-o hotărâre a consiliului local Ciucurova. În perioada 2000-2006 au fost executate: împrejmuirea terenului, un corp de chilii şi o bucătărie de vară. S-au realizat, de asemenea, un **Drum al Crucii** şi o **Golgotă** pe panta dealului din apropiere, cuprinzând 14 staţii, din care nouă paraclise de formă hexagonală cu trei pereţi ziditi şi trei pereţi vitraţi, acoperiş dublu etajat, şi cinci paraclise (cinci staţii) în corpul din vârful pantei, unde pe un panou au fost pictate Învierea şi Înălţarea Domnului. În ultimii ani s-au mai construit o casă pentru bătrâni şi copii, un sector zootehnic, anexe gospodăreşti. La baza Drumului Crucii se înalţă Paraclisul Adormirea Maicii Domnului şi un arhondaric.

Mănăstirea Cocoş



25 vieţuitori, viaţă de obşte
Hram: Sfânta Treime, Sfinţii Zotic, Atal, Camasie şi Filip (biserica mare), Sfântul Nicolae (paraclisul); **Adresă:** com. Niculiţel, 827165, jud. Tulcea
Acces: DN 22/E87 Isaccea-Tulcea. Indicator, după 5 km de la Isaccea, 4,5 km spre S până la Mănăstirea Cocoş. Mănăstirea se află la 6 km de Niculiţel, 10 km SE de Isaccea şi 35 km V de Tulcea (GPS: 45°12'42.53"N, 28°24'56.24"E)
Stareţ: ierom. Visarion Scutaru; **Contact:** +40755125933; **Cazare:** 100 locuri

Moaşte: Sf. Zotic, Atal, Camasie şi Filip

De văzut:
- Muzeul, înfiinţat în 1985: artă bisericească, carte veche etc.

Mănăstirea a fost înălţată în 1832-1835, pe locul unui vechi schit de sihaştri, de la 1679, de către arhim. Visarion, transilvănean din Făgăraş, venit de la Sfântul Munte, unde plecase să se nevoiască în 1826, cu ucenicii săi Gherontie şi Isaia. Prima biserică a mănăstirii, cu hramul Intrarea în Biserică a Maicii Domnului, a fost construită din lut şi nuiele în 1832, fiind acoperită cu olane. Va fi reparată prin încuviinţarea sultanului Abdul Medgid (1839-1861) şi mărită cu cheltuiala călugărului Ignatie Irodeanul în 1846. La 1853 se ridică biserica mare cu hramul Sf. Treime, fără pictură şi fără turle, prin osârdia mocanului ardelean Nicolae Hagi Ghiţă Poenaru, ce se va călugări la Cocoş. Sub arhim. Roman Sorescu se construiesc stăreţia, trapeza şi un paraclis cu hramul Sf. Nicolae. În 1910 se demolează vechile biserici şi o parte din chilii şi se pune temelia bisericii mari şi a unui corp nou de chilii. Pictura aparţine artistului italian F. da Biasse. Ample lucrări de restaurare, în anii 1954-1956, pe baza planurilor arh. Eugen Chefneaux. În perioada 1957-1960 se renovează chiliile, declarate monument istoric. La 17 ianuarie 1973 se aduc de la Niculiţel şi se aşază în biserică moaştele Sf. Martiri Zotic, Atal, Camasie şi Filip. Trapeza mănăstirii este pictată în frescă în 1990 de Ioan şi Daniela Moldoveanu. În 2001 sunt renovate chiliile din latura de vest a mănăstirii.

Împrejurimi:
- Bazilica paleocreştină, Niculiţel
- Mănăstirea Saon

Mănăstirea Dinogeția

7 viețuitori, viață de obște

Hram: Izvorul Tămăduirii
Adresă: sat Garvăn, com. Jijila, 827111, jud. Tulcea
Acces: din Brăila, 26 km E, pe DN 22 (trecere cu bacul). Este situată între localitățile I.C. Brătianu și comuna Jijila. Din Tulcea spre V pe DN22, 60 km (GPS: 45°22'41.51"N, 28°8'25.45"E)
Stareț: protos. Iustin Pricop; **Contact:** +40726186609

Mănăstirea Dinogeția a fost înființată în anul 2004, locul pentru construirea acesteia fiind sfințit de către ÎPS Teodosie, arhiepiscopul Tomisului. Codicele *Martyrologium Hieronymianum* și colecția *Acta Sanctorum* amintesc despre existența unor martiri în zona cetății cu același nume în sec. I-III: Saturninus, Speus, Castus, Primus, Donatus, Passus, Coprepus. *Sinaxarul Bisericii din Constantinopol* amintește și el de un sfânt pe nume Alexandru, prăznuit la 25 februarie în loc. Drizipoa din Tracia. La Noviodunum-Isaccea pomenirea lui se făcea pe 14 și 15 mai cu denumirea de Dinogetiae Alexandri. Descoperirea unei cruci-relicvar de aur, lucrată în tehnica filigranului și cu pietre semiprețioase, a dus la concluzia că în această așezare a ființat un scaun episcopal. Mărturie în acest sens stă și un sigiliu de plumb, purtând numele mitropolitului grec al Kievului dintre anii 1130 și 1145, Mihail, care a însoțit, după toate probabilitățile, o scrisoare trimisă ierarhului ce își avea reședința aici. Mănăstirea Dinogeția se află în imediata apropiere a sitului arheologic. Până în prezent s-au construit o mică biserică și un corp de chilii.



Mănăstirea Halmyris

6 viețuitori, viață de obște

Hram: Sfinții Epictet și Astion (biserica mare, aflată în construcție și primul paraclis), Sfinții Montanus și Maxima (biserica din demisol)
Adresă: com. Murighiol, 827150, jud. Tulcea
Acces: din Tulcea, pe DJ222C spre SE până la Murighiol (46 km). La intersecția din centrul Murighiolului se continuă către stânga, spre Dunavățu de Jos, pe DC9, drum pietruit. La 1,5 km de la ieșirea din Murighiol, pe partea stângă a drumului, se află ruinele cetății Halmyris, lângă care este situată mănăstirea (GPS: 45°1'21.09"N, 29°12'15.93"E)
Stareț: protos. Iov Archiudean; **Contact:** +40744859883; **Cazare:** 15 locuri

Moaște: Sf. Epictet și Astion

Cetatea Halmyris este menționată încă din secolul I, ca fiind situată (pe atunci) la vărsarea Dunării în mare, într-un fost golf al Mării Negre. Mănăstirea a fost întemeiată spre cinstirea Sf. Epictet Preotul și Astion Monahul, martirizați în anul 290, ale căror sfinte moaște au fost descoperite pe 15 august 2001, de către o echipă româno-americană de arheologi, condusă de dr. Mihail Zahariade. Cu un an înainte, aceeași echipă descoperise bazilica episcopală a cetății. Pe data de 8 iulie 2002, la Halmyris s-a așezat, de către ÎPS Teodosie, piatra de temelie a catedralei noii mănăstiri, considerată a fi cea mai mare din întreaga Dobroge. Biserica de la subsolul catedralei a fost sfințită pe data de 8 iulie 2007, pe 5 iulie 2008 revenind „acasă", de la catedrala din Constanța, moaștele Sf. Epictet și Astion. S-au construit două corpuri de chilii, cu un arhondaric și trapeză.

Mănăstirea Izvorul Tămădurii, Măcin



3 vieţuitori, viaţă de obşte

Hram: Izvorul Tămăduirii
Adresă: loc. Măcin, 825300, jud. Tulcea
Acces: din Tulcea, 76 km V pe DN 22; din Brăila (cu bacul), 19 km E, pe DN22. 4 km din Măcin (spre Cerna, de la indicator, pe DL pietruit până la poalele Munţilor Măcin
(GPS: 45°14'16.77"N, 28°9'9.31"E)
Stareţ: protos. Ieronim Vasile; **Contact:** +40746218987

Mănăstirea a fost înfiinţată în anul 2005, prin purtarea de grijă a ÎPS Teodosie, Arhiepiscopul Tomisului, în apropierea unui izvor tămăduitor, la care de mai bine de 150 de ani de praznicul Izvorul Tămăduirii se adună mulţime de credincioşi ca să ia apă sfinţită. Până în prezent, prin contribuţia familiilor Bratu şi Dascălu şi prin osteneala stareţului mănăstirii, pr. Ieronim Vasile, s-au construit stăreţia şi o biserică ce urmează a fi sfinţită în 2010. Slujbele se săvârşesc într-un altar de vară.

Mănăstirea Letea

2 vieţuitori, viaţă de obşte

Hram: Naşterea Maicii Domnului
Adresă: sat Letea, com. C. A. Rosetti, 827017, jud. Tulcea
Acces: acelaşi traseu ca şi la Mănăstirea C.A. Rosetti. Din această localitate, DC 4, 4 km SV până la Letea
(GPS: 45°17'43.84"N, 29°31'4.02"E)
Stareţ: ierom. Augustin Hotovi
Contact: +40743416271

Mănăstirea – aflată în construcţie – a fost înfiinţată în anul 2004.

Mănăstirea Sâmbăta Nouă

obşte în formare

Hram: Sfinţii Martiri Brâncoveni
Adresă: sat Sâmbăta Nouă, com. Topolog, 827227, jud. Tulcea
Acces: DN 22 E87, din Constanţa spre N până la intersecţia Ceamurlia de Sus (74 km), apoi spre V, pe DJ222 şi DJ 222B încă 28 km. Sâmbăta Nouă este situată în apropiere de satele Topolog şi Cerbu
(GPS: 44°50'23.75"N, 28°24'41.68"E)

Datorită faptului că o mare parte a locuitorilor satului Sâmbăta Nouă, com. Topolog, jud. Tulcea îşi au obârşia în jud. Braşov, oraşul Făgăraş, cu centrul de spiritualitate Mănăstirea Sâmbăta (ctitorie brâncovenească), s-a manifestat dorinţa ca lângă satul Sâmbăta Nouă să se întemeieze o mănăstire cu acest nume. Zamfir Dumitru, strănepot al lui Badea Cârţan, împreună cu alţi membri din familia acestuia au donat suprafaţa de 6 ha teren, pe care urmează să se ridice mănăstirea.



Mănăstirea Saon

40 vieţuitoare, viaţă de obşte

Hram: Înălţarea Domnului, Intrarea în Biserică a Maicii Domnului (biserica veche), Acoperământul Maicii Domnului (biserica nouă)
Adresă: com. Niculiţel, 827165, jud. Tulcea
Acces: DN 22, 15 km SE de Isaccea şi 24 km V de Tulcea; din DN 22, între localităţile Samova şi Niculiţel, indicator spre N, 2,5 km până la mănăstire (GPS: 45°12'58.69"N, 28°32'32.82"E)
Stareţă: stavrofora Adriana Merluşcă;
Contact: +40744373989; www.manastirea-saon.ro; **Cazare:** 20 locuri

Moaşte şi odoare: Lemn din Sfânta Cruce, părticele din moaştele Sf. Vichentie, Sf. Maxim Grecul, Sf. Inochentie, Sf. Epictet şi Astion

Mănăstirea Saon a luat fiinţă în anul 1846, prin venirea unor călugări de la Celic Dere, care au ridicat aici câteva chilii din chirpici şi un paraclis, ca metoc al Mănăstirii Celic Dere. Curând, călugării de la Schitul Celicul de Jos se vor alătura noii obşti. După revenirea Dobrogei la patria-mamă, în 1878, Saonul, împreună cu toate bisericile şi mănăstirile acestor locuri, trece sub jurisdicţia Episcopiei Dunării de Jos, devenind de sine stătător. În timpul stareţului Filimon (1889-1905), schitul a fost distrus de un incendiu. În 1909, episcopul Nifon Niculescu l-a trecut vremelnic sub administrarea Mănăstirii Cocoş. La 1 septembrie 1909, episcopul Nifon a pus temelia bisericii cu hramul Acoperământul Maicii Domnului. Construcţia locaşului a fost însă întreruptă în timpul Primului Război Mondial. În anul 1916, Saonul a devenit din nou mănăstire de sine stătătore, iar în anul 1930 a fost transformată în mănăstire de maici. După 1956, în timpul păstoririi PS Chesarie Păunescu, s-a executat pictura bisericească, locaşul fiind sfinţit în 1959. Pictura de pe bolta Sf. Altar, de pe bolta mare şi din pronaos aparţine pr. Sofian Boghiu de la Mănăstirea Antim din Bucureşti. În urma Decretului 410/1959, mănăstirea este desfiinţată, fiind reînfiinţată în 1972 ca metoc al Arhiepiscopiei Tomisului şi Dunării de Jos. Trapeza a fost pictată în 1999 de pictorul Achiţenie. În 1990 a redevenit mănăstire de sine stătătoare. Biserica veche, paraclisul şi clopotniţa se păstrează până astăzi, fiind renovate în mai multe rânduri.

Pelerinii pot admira la Mănăstirea Saon o impresionantă crescătorie de struţi şi păuni

Împrejurimi:
- Mănăstirea Cocoş

Mănăstirea Sfântul Nicolae, Măcin

6 vieţuitoare, viaţă de obşte

Hram: Sfântul Nicolae, Sfânta Cuvioasă Parascheva (biserica de lemn); Acoperământul Maicii Domnului, Sfântul Nectarie (paraclisul)
Adresă: str. Nifon Bălăşescu, nr. 2, loc. Măcin, 825300, jud. Tulcea
Acces: din Tulcea 76 km V pe DN 22; din Brăila (cu bacul), 19 km E, pe DN22 (GPS: 45°14'42.99"N, 28°7'49.64"E)
Stareţă: monahia Emanuela Simion; **Contact:** +40240573032

Mănăstirea Sf. Nicolae a fost construită din iniţiativa pr. Jugănaru Adrian Ion, paroh al Bisericii Sf. Arhangheli Mihail şi Gavriil din Măcin. Ctitorii mănăstirii sunt Nicolae şi Georgeta Gorga. Punerea pietrei de temelie a avut loc pe data de 30 octombrie 2001, slujba de sfinţire fiind săvârşită de către ÎPS Teodosie, arhiepiscopul Tomisului, pe 3 noiembrie 2002. Biserica este de lemn, în formă de cruce, cu o singură turlă, lucrată la Reghin, jud. Mureş. S-a construit o clădire cu trei etaje, ce cuprinde paraclisul de iarnă, chilii, ateliere de pictură, croitorie etc.

Mănăstirea Valea Teilor

2 vieţuitori, viaţă de obşte

Hram: Izvorul Tămăduirii, Sfinţii 40 de Mucenici, Sfinţii Cuvioşi Arsenie şi Teodosie
Adresă: com. Valea Teilor, 827108, jud. Tulcea
Acces: din Tulcea, pe DN 22, spre V, 28 km până la intersecţia spre Niculiţel, apoi DJ 229, trecând prin Niculiţel, încă 10 km spre S până la Mănăstirea Valea Teilor. Drum forestier din şoseaua ce leagă Valea Teilor de Niculiţel. Din Brăila, trecând Dunărea cu bacul, apoi pe DN22, DJ229, 72 de km
(GPS: 45°7'10.59"N, 28°29'9.50"E)
Stareţ: ierom. Dionisie Negruţ; **Contact:** +40748848464; **Cazare:** 8 locuri

Aşezământul de călugări a luat fiinţă în 2007, piatra de temelie fiind pusă de ÎPS Teodosie. Prin venirea în noua eparhie a Tulcii a PS Visarion, mănăstirea a primit şi un al doilea hram: Sf. 40 de Mucenici. Ca amplasament, mănăstirea este situată într-o poiană înconjurată de păduri. Există doar un singur corp de clădire, ce are la parter un paraclis, iar la etaj chiliile şi câteva camere de oaspeţi. În imediata vecinătate a mănăstirii se află un izvor recunoscut de către localnici ca având puteri tămăduitoare.

Mănăstirea Visterna

2 vieţuitoare, viaţă de obşte

Hram: Naşterea Maicii Domnului, Cuvioasa Parascheva
Adresă: sat Visterna, com. Sarichioi, 827193, jud. Tulcea
Acces: din Tulcea pe DN 22 E87 spre S 32 km până la Babadag, apoi spre E, DJ 223A 8 km. Mănăstirea este situată în vecinătatea lacului Razim
(GPS: 44°53'5.85"N, 28°49'7.17"E)
Stareţă: monahia Fevronia Gociua; **Contact:** +40740015603

La marginea pădurii Babadag, în apropierea Cetăţii Enisala, primăria Sarichioi a donat mănăstirii nou înfiinţate 3 ha de teren. Pe această suprafaţă s-a început, în 2009, ridicarea unui corp de chilii şi a unui paraclis.

Schitul C.A. Rosetti



2 vieţuitori, viaţă de obşte

Hram: Buna Vestire
Adresă: com. C.A. Rosetti, 827015, jud. Tulcea
Acces: 1. Cu vasul Tulcea-Periprava pe braţul Chilia, tractor Periprava-C.A. Rosetti, C.A. Rosetti-schit; 2. Cu vaporul Tulcea-Sulina pe braţul Sulina, barcă Sulina-Cardon sau transport asigurat de firmă de două ori pe zi, dimineaţa şi seara, pe şoseaua Sulina-Cardon 14 km (care duce la C.A. Rosetti)
(GPS: 45°17'40.20"N, 29°34'5.07"E)
Egumen: ierom. Calinic Darie; **Contact:** +40724876800; **Cazare:** 2 locuri

Pe teritoriul comunei C.A. Rosetti, la 120 km de oraşul Tulcea, în anul 1990, protoiereul de Tulcea, Dumitru Andone, va pune piatra de temelie a unui schit de călugări cu hramul Buna Vestire. În perioada 1990-1998 s-au ridicat un paraclis şi trei chilii. Paraclisul schitului a fost sfinţit pe data de 24 martie 2003. În 2006 schitul a fost racordat la reţeaua electrică. Biserica urmează să fie tencuită la interior, finisată şi pictată. Starеţi de la întemeiere: ierom. Elefterie (1996-1997), ierom. Paisie (1998-2000), monahul Calinic Darie (2000-2003), ierom. Avram (martie 2003-ianuarie 2004), ierom. Calinic Darie (din 2004 până în prezent).



La cca 100 m de paraclis se află locul unde credinciosul Tărcea Dumitru a descoperit, în trunchiul unui ulm abia tăiat, forma perfect vizibilă a Sfintei Cruci, lemn păstrat din 1993 la biserica din satul Făgărașu Nou. Astăzi, acesta se află în biserica schitului.

Schitul Topolog

5 vieţuitoare, viaţă de obşte

Hram: Înălţarea Sfintei Cruci, Sfântul Vasile cel Mare
Adresă: com. Topolog, 827220, jud. Tulcea
Acces: 49 km SV de Tulcea (acces pe DN 22A). Din Hârşova, pe DN 22A spre NV, 54 km până la mănăstire, situată în zona Vraja a pădurii com. Topolog; (GPS: 44°53'26.16"N, 28°24'59.33"E)
Egumenă: monahia Paraschiva Vâlcu; **Contact:** +40727311907

Schitul Topolog este ctitorie a pr. Vasile Vâlcu, parohul Bisericii Sf. Dumitru din Topolog. A fost înălţat între anii 2001 şi 2002, pe un teren aparţinând preotului. Catapeteasma şi cele două policandre sunt lucrate în lemn de tei – imitaţie scoarţă de copac – de preotul Vâlcu şi copiii săi, Vasilica, Marian, Marinica, Nicolae şi Paraschiva, alături de sculptorul Victor Hagi. Biserica schitului a fost sfinţită în 2002 de ÎPS Teodosie, Arhiepiscopul Tomisului.

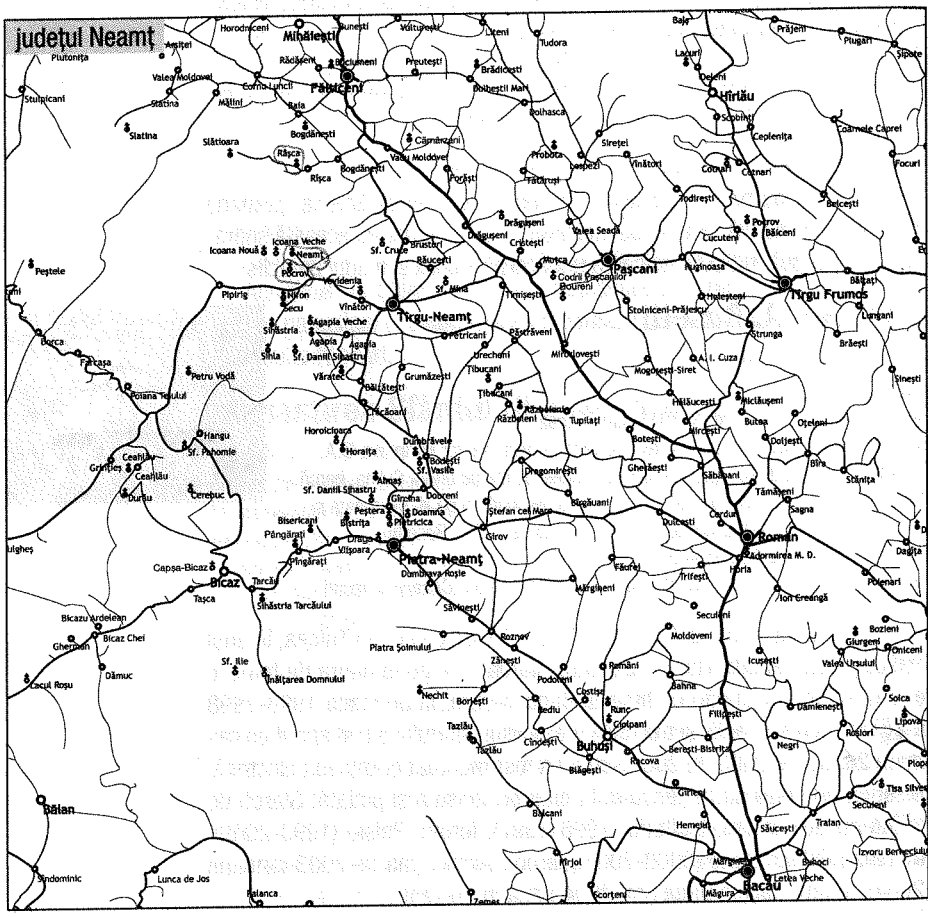

Mitropolia Moldovei și Bucovinei

Arhiepiscopia Iașilor

Arhiepiscop și Mitropolit: Înalt Preasfințitul TEOFAN SAVU

(cuprinde județele Iași, Botoșani și Neamț)

Bd. Ștefan cel Mare și Sfânt, nr. 16, Iași, 700064, jud. Iași,
Tel: +40232115584, Fax: +40232212656, www.mmb.ro

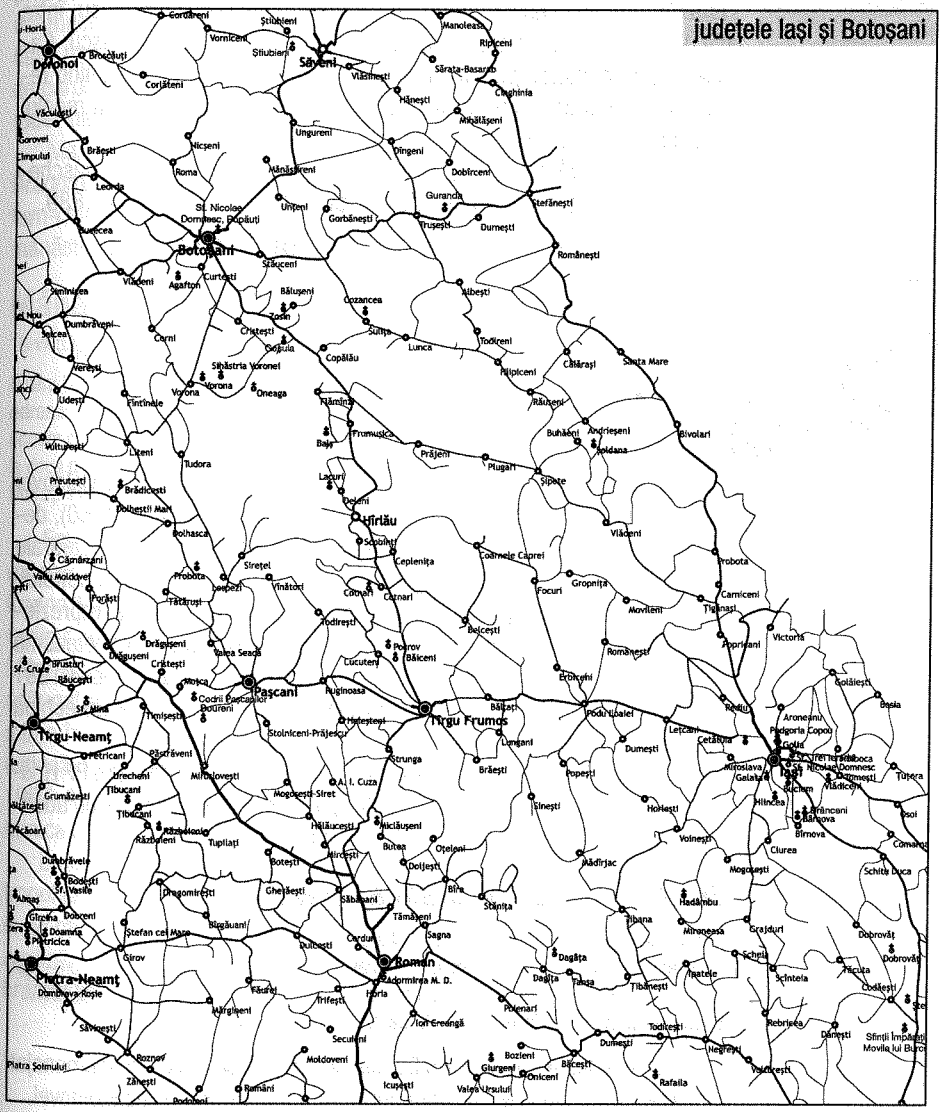



Catedrala Mitropolitană, Iaşi

Hram: Sfânta Cuvioasă Parascheva, Întâmpinarea Domnului, Sfântul Gheorghe
Adresa: Bd. Ştefan cel Mare şi Sfânt, nr. 16, Iaşi, 710064, jud. Iaşi (GPS: 47°9'41.62"N, 27°34'55.44")
Mare Ecleziarh: arhim. Dosoftei Şcheul
Contact: +40232215454

Moaşte: Sf. Cuv. Parascheva

Catedrala Mitropolitană a fost ridicată pe locul altor două biserici, Biserica Albă (sec. al XV-lea) şi Biserica Stratenia (sec. al XVII-lea). S-a zidit în vremea domnitorului Ioan Sturdza, prin osârdia Mitropolitului Veniamin Costache, între anii 1833 şi 1842, după planurile arhitecţilor austrieci Johann şi Gustav Freiwald. După o întrerupere de 40 de ani, din cauza căderii bolţii centrale, se reia construcţia, prin grija Mitropolitului Iosif Naniescu, între anii 1880 şi 1886, arhitect fiind de această dată Alexandru Orăscu. Catedrala este o clădire monumentală, de stil baroc târziu, pictura fiind realizată de Gheorghe Tattarescu. Se sfinţeşte în 1887, în prezenţa regelui Carol I şi a familiei regale.

În Catedrala Mitropolitană sunt păstrate moaştele Cuvioasei Parascheva. Acestea au fost mutate de la Mănăstirea Sfinţii Trei Ierarhi în 1889.

Catedrala veche – centrul eparhial

13 vieţuitoare, viaţă de obşte

Hram: Sfântul Mucenic Gheorghe, Sfânta Teodora de la Sihla
Adresa: Bd. Ştefan cel Mare şi Sfânt, nr. 16, Iaşi, 710064, jud. Iaşi (GPS: 47°9'40.01"N, 27°34'59.09"E)
Stareţă: stavrofora Gabriela Gheorghiţă
Contact: +40232215454

Biserica a fost ridicată între anii 1761 şi 1769 de Mitropolitul Moldovei Gavriil Calimachi (fost mitropolit al Tesalonicului între 1745 şi 1760), devenind, după sfinţire, „Mitropolia cea nouă". După sfinţirea noii catedrale mitropolitane, în 1887, Biserica Sfântul Gheorghe a fost închisă cultului, devenind muzeu. Catapeteasma bisericii, din lemn de tei, aurită, reprezintă o capodoperă a stilului baroc, două dintre icoanele de pe catapeteasmă fiind realizate de Eustatie Altini, în 1805. A fost restaurată între anii 1981 şi 1985. Fresca din interior este realizată între 1997 şi 1999 de echipa profesorului Vasile Buzuloiu.

Redevine mănăstire în 1999 şi este resfinţită în 2000 de către PF Hristodoulos, Arhiepiscopul Atenei, şi ÎPS Daniel, Mitropolitul Moldovei, adăugându-i-se şi hramul Sf. Teodora de la Sihla.

Schitul Cotnari-Liteanca 1 vieţuitor

Hram: Sfinţii Arhangheli Mihail şi Gavriil, Sfântul Ilie
Adresa: loc. Cotnari, jud. Iaşi; **Acces:** din Hârlău, spre sud, pe DN28B/E58, 3 km, dreapta spre Cotnari, 3 km; (GPS: 47°20'59.24"N, 26°56'58.13"E)
Egumen: ierom. Pavel Răbei-Muha; **Contact:** +40742355730

Este înfiinţat în 1995 de ÎPS Daniel, Mitropolitul Moldovei. S-a amenajat un paraclis în fosta cramă a mitropoliei. Aparţine de Mitropolia Moldovei.

Mănăstirea Bârnova

6 viețuitori, viață de obște

Hram: Sfântul Mare Mucenic Gheorghe, Tăierea Capului Sfântului Ioan Botezătorul
Adresa: Bârnova, jud. Iași; **Acces:** din Iași spre Vaslui, pe DN24, 10 km, dreapta (la Hanul Trei Sarmale) pe DJ248d, 2,5 km; (GPS: 47°4'28.58"N, 27°37'38.31"E)
Stareț: ierom. Paisie Furdui; **Contact:** +40232294562, +40232216693

Ctitorită de Miron Barnovschi-Movilă, domnitorul Moldovei (1626-1629, 1633), pe locul unei biserici de lemn ridicate în 1603 de Ieremia Movilă, cu hramul Sf. Gheorghe. Numele mănăstirii este legat de cel al ctitorului. A fost terminată de domnitorul Eustratie Dabija în 1662 – după ce Miron Barnovschi a fost omorât de turci –, odată cu Palatul Domnesc al doamnei Dafina. În anul 1728, domnitorul Grigore al II-lea Ghica, retras aici pentru o vreme, a refăcut clădirile din incintă și a înălțat zid de împrejmuire prevăzut cu creneluri și foișor de pază. Este secularizată în 1863, palatul doamnei Dafina din apropiere fiind transformat în școală și casă parohială; după această dată biserica se degradează. A funcționat un timp ca biserică de parohie, iar între 1945 și 1950 a fost mănăstire de maici. În iulie 1991 redevine mănăstire de călugări.

Mănăstirea Bârnova este asemănătoare ca arhitectură cu Mănăstirea Dragomirna. Este înconjurată de ziduri de apărare, cu metereze, are un turn-clopotniță la intrare. Din lipsă de fonduri nu s-a putut începe refacerea mănăstirii. Necesită lucrări ample de restaurare.

Mănăstirea a fost închinată, din anul 1662, pe rând, Patriarhiei Ierusalimului, Muntelui Athos, Muntelui Sinai, Patriarhiei din Constantinopol și Patriarhiei din Alexandria, fiind administrată de către călugării greci pentru o perioadă de 200 de ani.

Mănăstirea Bucium

16 viețuitori, viață de obște

Hram: Duminica Sfinților Români
Adresa: str. Păun, nr. 14, Iași
Acces: din șos. Bucium (DN 24 Vaslui-Iași) în sudul Iașului, dreapta pe str. Păun (a doua de la Plopii fără soț), 500 m; (GPS: 47°6'54.33"N, 27°38'17.33"E)
Stareț: ierom. Irineu Bălan; **Contact:** +40232236485



Este ctitorită în 1863 de ieromonahii Nifon și Nectarie, de la Schitul românesc Prodromu din Athos, cei care au comandat și dus în Sfântul Munte icoana Maicii Domnului numită Prodromița – cea nefăcută de mână. Paraclisul schitului a fost sfințit în 1871, cu hramul Sfinții Athonului, de către Mitropolitul Calinic Miclescu. A fost metoc al Schitului Prodromu, care i-a adăugat multe proprietăți. În 1948 PF Justinian Marina i-a schimbat denumirea în Schitul Prodromu Iași. După anul 1954 biserica a fost reparată și extinsă, fiind pictată în frescă de pictorul Vasile Pascu în 1964, și sfințită în 1967. A fost ridicată la rang de mănăstire în 1991, primind și hramul Duminica Sfinților Români.

La Mănăstirea Bucium se află Casa Roznoveanu, astăzi reședință mitropolitană, un frumos parc dendrologic și depozitul de vinuri al mitropoliei. În cadrul mănăstirii funcționează ateliere de tâmplărie și de pictură bizantină. În prezent există proiectul pentru construirea unei noi biserici, cu hramul Învierea Domnului.

În apropiere se află Plopii fără soț ai marelui poet Mihai Eminescu.

De văzut:
- Biblioteca, având peste 1500 de cărți de cult

Mănăstirea Cetăţuia

18 vieţuitori, viaţă de obşte

Hram: Sfinţii Apostoli Petru şi Pavel
Adresa: str. Cetăţuia, nr. 1, Iaşi
Acces: în partea de sud a oraşului, la sud de cartierul Nicolina (GPS: 47°7'53.33"N, 27°35'2.27"E)
Stareţ: protos. Partenie Petric; **Contact:** +40232222319

Moaşte: părticică de la Sf. Arsenie cel Mare

Ridicată în 1669-1672 de domnitorul Gheorghe Duca, în vremea Mitropolitului Dosoftei. Există o consemnare a faptului că sultanul Mehmet al IV-lea, aflat în trecere în campania împotriva Poloniei, în 1672, a elogiat frumuseţea bisericii, dar a şi ameninţat-o cu represalii. De-a lungul anilor a suferit numeroase stricăciuni, fiind restaurată în 1808 şi în 1964. Mănăstirea este unul dintre cele mai importante monumente de artă feudală: incinta are formă de cetate, de unde şi numele, fiind gândită şi ca loc de refugiu împotriva năvălitorilor, iar biserica este înconjurată de ziduri înalte de piatră, cu metereze şi drum de strajă, turn de intrare şi turnuri de colţ. Arhitectura bisericii o copiază pe cea a Mănăstirii Trei Ierarhi. Este una din puţinele mănăstiri care a păstrat întregul ansamblu de arhitectură iniţial. În partea de sud a mănăstirii se află clădirea cu sala gotică Anastasia Doamna, cu pivniţe pentru vinul mănăstirii. Pictura este realizată de Mihai, Gheorghe şi Dima din Ianina, alături de Nicolae Zugravul cel bătrân şi Ştefan Zugravul, care lucraseră la Trei Ierarhi, fiind restaurată de mai multe ori. Biserica adăposteşte mormântul ctitorului, al fiicei acestuia, doamna Maria, al fratelui domnitorului, Saul, şi al fiului său, Ioniţă. În 1682 funcţiona o tipografie, în care s-au tipărit cărţi bisericeşti greceşti, fiind în acea perioadă singura de acest fel din întreg Răsăritul. În Casa Domnească se află un muzeu, cu o bogată colecţie de obiecte bisericeşti şi tipărituri.

Se poate admira o panoramă a Iaşilor din turnul „Cina Pelerinului".



Mănăstirea Copou (Podgoria Copou)

16 vieţuitoare, viaţă de obşte

Hram: Sfinţii Atanasie şi Chiril, Duminica Mironosiţelor
Adresa: str. Podgoriilor, nr. 1, Iaşi
Acces: din centru spre nord, pe str. Copou, apoi str. Dumbrava. În incinta Grădinii Botanice; (GPS: 47°11'34.95"N, 27°32'53.86"E)
Stareţă: stavrofora Maria-Magdalena Vrânceanu; **Contact:** +40232276376

Legenda spune că locul mănăstirii a fost ales pe locul copacului scorburos unde s-a ascuns soţia domnitorului Vasile Lupu în vremea năvălirii tătarilor. Voievodul a tăiat copacul scorburos şi, în semn de mulţumire că şi-a găsit soţia nevătămată, a hotărât zidirea unei mănăstiri.

În anul 1638 Vasile Lupu (1634-1653) zideşte o biserică de piatră pe locul unei biserici mai vechi de lemn, pe care o închină Mănăstirii Caracalu de la Muntele Athos. Biserica a ars şi a fost dărâmată, fiind reconstruită de mai multe ori, nepăstrându-se nimic din stilul locaşului originar. A fost restaurată în 1702 de domnitorul Constantin Duca, apoi de Serafim, egumenul Mănăstirii Trei Ierarhi, în 1809. Este pictată în 1850. După secularizare, în 1863, este desfiinţată, ajungând biserică de mir. Începând cu anul 1960, biserica a fost inclusă în perimetrul Grădinii Botanice din Iaşi, ajungând într-o stare avansată de degradare. Între anii 1983 şi 1986 s-au efectuat ample lucrări de restaurare, fiind pictată de Vasile şi Violeta Carp. S-au construit o casă parohială, anexe gospodăreşti. Este reactivată ca mănăstire de călugăriţe în 2001 de ÎPS Daniel, primind şi hramul Duminica Mironosiţelor. Aici funcţionează ateliere de broderie, croitorie şi pictură bisericească.

Mănăstirea Dobrovăţ



10 vieţuitori, viaţă de obşte

Hram: Pogorârea Sfântului Duh
Adresa: sat Ruşi, com. Dobrovăţ, jud. Iaşi
Acces: din Iaşi spre Vaslui, pe DN24, 13 km, dreapta după Pietrăria, pe DJ 247 spre Dobrovăţ 13 km; (GPS: 46°55'30.70"N, 27°16'49.21"E)
Stareţ: ierom. Chesarie Codreanu
Contact: +40232321321, +40744630158; **Cazare:** 100 locuri

Biserica mănăstirii este ultima ctitorie a lui Ştefan cel Mare, zidită între 1503 şi 1504, în zonă existând un schit cu hramul Schimbarea la Faţă încă din sec. al XV-lea. Pictura datează din 1529, din vremea lui Petru Rareş. Ansamblul monahal mai cuprinde: o biserică mai mică, construită pe ruinele unui paraclis – ridicat în 1607 de domnul Simion Movilă pentru înhumarea fiului său Pavel –, casa familiei Racoviţă, din 1663, turnul-clopotniţă din 1743, zidul de incintă şi clădirea care adăposteşte chiliile. Dobrovăţul a fost la mijlocul sec. al XVII-lea, pentru o scurtă perioadă, metoc al Mănăstirii Zografu. Biserica este din piatră, cu contraforturi, asemănătoare cu alte ctitorii ale voievodului Ştefan cel Mare, în stil moldovenesc.

Mănăstirea a fost afectată de războaie, de cutremure, de regimul comunist, aici funcţionând de-a lungul timpului o puşcărie, un orfelinat, o şcoală de agronomie. Până în 1990 este biserică de mir. Se execută lucrări de restaurare între 1974 şi 1976, reluate în 1994. În 1991 redevine mănăstire de maici, iar în 1992 de călugări.

Mănăstirea Frumoasa

7 vieţuitoare, viaţă de obşte



Hram: Sfinţii Arhangheli Mihail şi Gavriil, Adormirea Maicii Domnului, Sfânta Ecaterina (paraclis); **Adresa:** str. Frumoasă, cartier Nicolina, Iaşi
Acces: din centru spre sud, pe str. Nicolina
(GPS: 47°8'21.81"N, 27°35'14.21"E)
Stareţă: stavrofora Sofia Bordeianu; **Contact:** +40232279457

În 1583-1586 Meletie Balica, hatman al Moldovei, a construit o mănăstire cu hramul Sfinţii Arhangheli Mihail şi Gavriil, pe care a închinat-o mănăstirii omonime din Sinai. În 1618 domnitorul Gavril Movilă a ridicat biserica la rang de mănăstire. Grigore al II-lea Ghica, alegând locul pentru reşedinţa familiei sale, a reconstruit, între 1727 şi 1733, biserica în stil renascentist, fapt ce i-a atras în vremea de atunci numele de „Frumoasa", adăugând zidurile, două clădiri numite palate, grădinile. În timpul ocupaţiei ruseşti de la 1739, casele clădite de Grigore Ghica la Frumoasa au fost dărâmate, mănăstirea fiind restaurată ulterior. Actuala biserică este ctitoria egumenului Ioasaf Voinescu, care a rezidit-o din temelie între 1836 şi 1839, adăugându-i hramul Adormirea Maicii Domnului.

Moaşte: părticele de la Sf. Nectarie de la Eghina, părticele de la mai mulţi sfinţi ruşi, cuvioşi şi mucenici

Incinta mai cuprinde: „Palatul Sturdza", construit între anii 1818 şi 1819, un mausoleu de marmură ridicat de domnitorul Mihail Sturdza în 1833 ca necropolă a familiei, precum şi ruinele vechilor case boiereşti de pe timpul lui Grigore Ghica. După secularizare, reşedinţele domneşti au ajuns cazarmă militară, apoi închisoare militară, iar mai târziu spital militar, Biserica Frumoasa devenind biserică de parohie. Redevine mănăstire de călugăriţe în 2003, cu binecuvântarea ÎPS Daniel Ciobotea, Mitropolitul Moldovei şi Bucovinei din acea vreme.



Mănăstirea Dăgâța

3 vieţuitori, viaţă de obşte

Hram: Pogorârea Sfântului Duh; **Adresa:** com. Dăgâța, jud. Iaşi; **Acces:** din Roman spre Vaslui, pe DN15D, 18 km, stânga în Poienari, pe DC78A, până în Dăgâța 9 km, spre N-V, drum de pământ şi drum forestier, greu accesibil, 8 km (GPS: 46°55'30.70"N, 27°16'49.21"E)
Responsabil: protos. Clement Şelaru

De văzut:
- Conacul Tăutu (sec. XIX)

Prima biserică de lemn s-a ridicat în vremea lui Ştefan cel Mare, fiind dărâmată mai târziu de boierii Carp şi Tăutu, care, certându-se pentru hotarul dintre moşiile lor, vor strica locaşul, hotarul trecând chiar prin mijlocul lui. S-a zidit mai târziu, mai jos de locul iniţial, un schit de călugări, a cărui biserică există şi astăzi. În 1959 credincioşii Călancea şi Sicrieru, din Satul Mănăstirii, au zidit biserica mare, fiind persecutaţi pentru aceasta de autorităţile comuniste. A fost pictată în 1970, când s-a şi sfinţit. A funcţionat ca biserică de mir până în 1993, când este reînfiinţată ca mănăstire de călugări.



Mănăstirea Galata

18 vieţuitoare, viaţă de obşte

Hram: Înălţarea Domnului, Sfântul Apostol Iacov (paraclis)
Adresa: str. Mănăstirii, nr. 4, Iaşi, 700616, jud. Iaşi
Acces: din centru spre sud pe str. Nicolina, dreapta pe Şos. Iaşi-Voineşti (GPS: 47°8'44.85"N, 27°34'5.55"E)
Stareţă: stavrofora Macrina Lazăr; **Contact:** +40232224545

Biserica, cu hramul Înălţarea Domnului, este ctitorită de Petru Şchiopul în 1582-1584, fiind sfinţită în 1584. Numele ei vine de la cartierul Galata din Constantinopol şi înseamnă *poartă*. A fost închinată în 1617 Patriarhiei de la Ierusalim. Petru Şchiopul mai construise în 1577 o biserică – Galata din Vale, surpată la scurtă vreme după ridicare din cauza terenului alunecos. Mănăstirea, înconjurată de un zid puternic, cu un turn-clopotniţă impunător, are un aspect de fortăreaţă. Pictura originară a bisericii a fost distrusă în incendiul din 1762, fiind refăcută în sec. al XIX-lea. Biserica mănăstirii a avut la origine şi frescă exterioară, care însă în timp s-a pierdut.

Paraclisul cu hramul Sf. Ap. Iacov a fost ctitorit de Petru Şchiopul în casa domnească de lângă biserică. Astăzi în incinta casei domneşti se află un muzeu, care păstrează fragmente din vechea frescă a bisericii, cu celebrul „roşu de Galata". S-au efectuat lucrări de restaurare între 1961 şi 1971, când s-au descoperit 6 morminte domneşti (printre care al Despinei şi al lui Vlad, doi copii ai lui Petru Şchiopul, şi al Mariei Amirali, soţia voievodului). După secularizare devine biserică de mir, iar mănăstirea este transformată în închisoare. După 1990 Galata a devenit mănăstire de călugăriţe. Aici funcţionează un atelier de croitorie şi de broderie.

Schitul Blaga

7 vieţuitoare, viaţă de obşte

Hram: Adormirea Maicii Domnului
Adresa: sat Blaga, com. Schitu Duca, 707436, jud. Iaşi; **Acces:** din Iaşi spre Vaslui pe DN 24, 22 km, dreapta în Schitu Duca, încă 4 km; (GPS: 47°2'10.43"N, 27°44'8.17"E)
Egumenă: monahia Pistisa Însurăţelu

A fost înfiinţat în 2003, cu binecuvântarea ÎPS Daniel. Este în construcţie un corp de chilii, cu paraclis. Este dependent de Mănăstirea Galata.

Mănăstirea Golia



10 vieţuitori, viaţă de obşte

Hram: Înălţarea Domnului, Izvorul Tămăduirii, Sfânta Treime
Adresa: str. Cuza Vodă, nr. 51, Iaşi, 700038, jud. Iaşi
(GPS: 47°9'53.63"N, 27°35'22.19"E)
Stareţ: arhim. Vitalie Danciu
Contact: +40232218324, +40232216693, www.golia.ro

Zidită iniţial de Ioan Golia logofătul în sec. al XVI-lea, Biserica Înălţarea Domnului a fost refăcută de voievodul Vasile Lupu între anii 1650 şi 1653 şi terminată de fiul său, Ştefăniţă Vodă.

Mănăstirea este înconjurată de un zid înalt, prevăzut la colţuri cu turle ridicate în 1667 şi un turn-clopotniţă de 30 m, refăcut în 1900, şi are aspect de fortăreaţă medievală. Biserica din blocuri de piatră este construită în stil gotic, cu influenţe ale Renaşterii târzii, şi a fost pictată iniţial de „Matei al lui Ioan" (Zugravu), refăcută în 1754 şi apoi în 1838. A fost afectată de numeroase incendii şi de cutremurul din 1738, fiind restaurată de mai multe ori. A fost închinată Mănăstirii athonite Vatoped, iar în 1786 a devenit reşedinţă mitropolitană. Aici se obişnuia săvârşirea cununiilor din familiile domneşti. Astfel, la Golia, Patriarhul Constantinopolului, Iacov, a oficiat cununiile domneşti dintre Constantin Duca şi Maria Brâncoveanu, în 1693, şi dintre Antioh Cantemir şi Catrina, la 1696. În incintă se mai află: stăreţia cu **Paraclisul Brâul Maicii Domnului** (sec. XIX-lea), cişmeaua din vremea lui Alexandru Moruzi, casa în care a locuit o perioadă diaconul Ion Creangă.

Despre Turnul Mănăstirii Golia, Paul de Alep spunea: „Nu are pereche în toate ţările, prin înălţime, lărgime şi măreţie".

Se ruinează după secularizare (1863), fiind închisă între 1900 şi 1947. Este biserică parohială până 1992, când devine mănăstire misionară. Aici funcţionează Institutul cultural-misionar Trinitas, cu editură, tipografie, radio.

Mănăstirea Hlincea



8 vieţuitori, viaţă de obşte

Hram: Sfântul Mare Mucenic Gheorghe
Adresa: com. Hlincea, 707083, jud. Iaşi
Acces: din Iaşi spre sud, pe DJ248/ str. Nicolina, 3 km, stânga pe DC29 3 km
(GPS: 47°6'42.28"N, 27°34'55.65"E)
Stareţ: protos. Metodie Oprica; **Contact:** +40232296463

Ridicată la sfârşitul sec. al XVI-lea, ctitori fiind Maria, fiica domnitorului Petre Şchiopul, şi soţul ei; este închinată în 1574 Mănăstirii Dionisiu din Sfântul Munte. Este restaurată în timpul lui Vasile Lupu. Biserica, masivă, cu ziduri groase de 1 m, păstrează fresca bizantină originară, realizată între 1659 şi 1660 de către Ioan Matei zugravul, în vremea lui Ştefăniţă Lupu. Devine din 1670 metoc al Mănăstirii Cetăţuia. În mănăstire a funcţionat între 1788 şi 1812 un spital militar. Ajunsă într-o stare avansată de deteriorare, este restaurată în 1908 de Comisiunea Monumentelor Istorice, apoi în 1980-1984, la iniţiativa ÎPS Teoctist. În ansamblul mănăstirii se mai află: ruinele chiliilor (sec. XVI), turnul-clopotniţă (sec. XVII), zidul de incintă (sec. XVII). Schitul Hlincea, desfiinţat în 1959, este reînfiinţat în 1990 cu obşte de călugări, iar din 1991 devine mănăstire. S-au efectuat lucrări de restaurare şi s-au ridicat corpurile de chilii.

Mănăstirea Hadâmbu

7 vieţuitori, viaţă de obşte

Hram: Naşterea Maicii Domnului, Acoperământul Maicii Domnului (biserica nouă)
Adresa: Hadâmbu, com. Mogoşeşti, 707332, jud. Iaşi
Acces: din Iaşi spre Podeni, pe DJ248, 13 km, dreapta pe DJ248b, 9 km, dreapta în Hadâmbu, 2 km; (GPS: 47°0'39.91"N, 27°25'47.59"E)
Stareţ: protos. Nicodim Gheorghiţă; **Contact:** +40232228760
Cazare: 300 locuri, cu rezervare

Icoane făcătoare de minuni: icoana Maicii Domnului

Mănăstirea, cu hramul Naşterea Maicii Domnului, este construită în 1659, pe un teren dăruit de Gheorghe Ghica lui Iani Hadâmbu, pe locul unui schit de lemn din sec. al XV-lea-sec. al XVI-lea, cu hramul Sf. Nicolae. Mai este numită în documente şi Schitul din Dealul Mare. Iniţial, Mănăstirea Hadâmbu a fost zidită ca o cetate fortificată, biserica, de mici dimensiuni, fiind înconjurată cu ziduri şi turnuri de apărare. În 1830 a fost închinată vreme de 3 ani Sfântului Mormânt de la Ierusalim. Pictura a fost executată în 1992 de Vasile Botnar. La începutul sec. al XX-lea era într-o stare de avansată degradare, fapt relatat şi de istoricul Nicolae Iorga în însemnările sale.După Decretul 410/1959 mănăstirea este închisă, reînfiinţându-se ca mănăstire de călugări în 1990. În ultimii ani s-au efectuat lucrări ample de refacere şi construire, ridicându-se un mare corp de chilii, clopotniţa, arhondaricul, paraclisul cu hramurile Sfântul Ierarh Nicolae şi Sfântul Nicodim de la Tismana, precum şi diferite anexe. S-a construit o biserică nouă, cu hramul Acoperământul Maicii Domnului, pictată în frescă de Vasile Buzuloiu şi Vasile Gheorghiţă, sfinţită de ÎPS Teofan în 2008.

Aici se află **icoana Maicii Domnului cu Pruncul**, pictată de preotul Octavian Zmău, în 1938, ferecată în argint, considerată făcătoare de minuni şi izvorâtoare de mir, fiind cinstită foarte mult de credincioşi. Mănăstirea este înscrisă pe lista monumentelor istorice din jud. Iaşi.

Mănăstirea Lacuri

4 vieţuitori, viaţă de obşte

Hram: Sfântul Nicolae, Sfinţii Apostoli Petru şi Pavel
Adresa: com. Deleni, 707165, jud. Iaşi
Acces: din Iaşi spre Roman pe DN28/E58, 46 km, dreapta în Târgu Frumos pe DN28B, 25 km, stânga în Hârlău, pe DJ281A, prin Deleni 3 km
(GPS: 47°28'14.96"N, 26°50'46.42"E)
Stareţ: ierom. Petroniu Andrei; **Contact:** +40745494849

Aşezământul, cunoscut sub denumirea Sihăstria din Codrul Delenilor sau Sfântul Nicolae din Lacuri, a fost ctitorit de marele vistiernic Iordache Cantacuzino în 1724. În 1872 este închis, iar monahii pleacă la Mănăstirea Coşula. Terenul şi clădirile revin moştenitorilor lui Grigore Ghica şi rămâne totul în paragină. Se încearcă redeschiderea schitului în 1948, când protosinghelul Sava Alamuriana reorganizează viaţa monahală. În 1959, în urma Decretului 410, schitul a fost desfiinţat, rămânând în paza unui ţăran din zonă, slujbele fiind ţinute numai de hram, în mod clandestin. După 1990 schitul este redeschis ca mănăstire. Se construiesc: o clădire pentru chilii, trapeza, bucătăria, diverse anexe. Aici se organizează o tabără de pictură, având-l protector pe Sfântul Apostol Luca.

Împrejurimi:
- Ansamblul Conacului Cantacuzino-Deleanu, Deleni

Mănăstirea Miclăuşeni

35 vieţuitoare, viaţă de obşte



Hram: Sfinţii Arhangheli Mihail şi Gavriil, Buna Vestire; **Adresa:** com. Miclăuşeni, 707066, jud. Iaşi; **Acces:** din Iaşi spre Roman pe DN28/E583, 65km, stânga în Miclăuşeni, 1 km (GPS: 47°5'51.44"N, 26°55'34.01"E)
Stareţă: stavrofora Mihaela Stroescu; **Contact:** +40232713112

Prima biserică a Castelului de la Miclăuşeni a fost ridicată în 1787 de vornicul Ioan Sturdza. În 1823 Dimitrie Sturdza, fiul lui Ioan Sturdza, reconstruieşte biserica în stil neoclasic şi va sfinţită de Mitropolitul Veniamin Costache, aducându-se aici cele 4 icoane ale Paraclisului Cetăţii Neamţ. Mănăstirea Miclăuşeni a fost înfiinţată de Ecaterina Şerban-Cantacuzino, ultima descendentă a boierilor Sturdzeşti, în 1947. A fost mănăstire de maici până în 1953, când se desfiinţează. Este reînfiinţată în 1994, la iniţiativa ÎPS Daniel. Aici funcţionează un centru social-cultural pentru bătrâni, ateliere de pictură, croitorie şi broderie. În apropierea bisericii se află Castelul Sturdza, construit în stil neogotic de Gheorghe Sturdza între 1882 şi 1904 pe locul fostului conac. Ansamblul a fost retrocedat în 2001 Mitropoliei Moldovei şi Bucovinei, printr-o hotărâre de guvern.

Moaşte: lemn din Sfânta Cruce, Sf. Andrei, Sf. Iacob cel Mic, Sf. Ştefan, Sf. Gheorghe şi alţi sfinţi

Icoane făcătoare de minuni: icoana Maicii Domnului

Mănăstirea Piatra Sfântă

10 vieţuitori, viaţă de obşte



Hram: Adormirea Maicii Domnului; **Adresa:** com. Pietrăria, 707038, jud. Iaşi
Acces: DN24 Iaşi-Vaslui, 11 km, dreapta pe DJ248D (după Motel Bucium), 3 km (GPS: 47°5'27.36"N, 27°38'25.74"E)
Staret: protos. Cristofor Ruxandu; **Contact:** +40232294069; **Cazare:** 10 locuri

În 1721 Dimitrie Bosie a dăruit un teren pentru îngroparea celor morţi de ciumă şi a zidit o bisericuţă de lemn, cu hramul Buna Vestire, care s-a numit Schitul Sihăstria sau Schitul lui Tărâţă. În 1732 Grigore al II-lea Ghica va construi pe acest loc o biserică din piatră. Biserica de azi datează din 1754, fiind ridicată de Matei Ghica. În 1761 schitul devine spital pentru bolnavii de ciumă, dependent de Mănăstirea Sf. Spiridon din Iaşi. În 1959, odată cu Decretul 410, schitul este închis, devenind biserică de mir. Cutremurul din 1977 afectează grav biserica şi este refăcută de credincioşii din Pietrăria cu efortul depus de preotul paroh Gh. Ciucă. Schitul a fost redeschis după 1990 ca mănăstire de călugări, biserica fiind reconstruită, cu hramul Adormirea Maicii Domnului. În 1998, ÎPS Daniel Ciobotea i-a schimbat denumirea în Mănăstirea Piatra Sfântă. În 2004 s-a început zidirea noii biserici, aflată acum în faza de definitivare.

Moaşte: racla cu părticele de la Sf. Mc. Marcela

Mănăstirea Sângeap-Basaraba

8 vieţuitori, viaţă de obşte

Hram: Izvorul Tămăduirii, Schimbarea la Faţă
Adresa: com. Scobinţi, 707445, jud. Iaşi; **Acces:** din Hârlău spre sud, pe DN28B/E58, 3 km, dreapta spre Scobinţi 3 km; (GPS: 47°24'4.33"N, 26°54'42.36"E)
Staret: protos. Gavriil Alexa; **Contact:** +40728128100, +40728128101

Vechea mănăstire de pe Dealul Sângeap (sec. al XV-lea), cunoscută ca mănăstirea din Poiana Sângeap sau din hotarul Hârlăului, a fost distrusă în timpul celui de-al Doilea Război Mondial. În 1997, în apropierea vechii mănăstiri, pe dealul Basaraba, a fost reînfiinţat un schit, devenind mănăstire în 2000. În 2003 s-a ridicat un paraclis de lemn cu hramurile Acoperământul Maicii Domnului şi Sf. Mare Mucenic Mina. Sunt în stadiul de construcţie biserica mare, un corp de chilii şi anexele.

Din anul 2005, pe Crucea de la Mănăstirea Sângeap-Basaraba funcţionează antena postului de Radio Trinitas.

Mănăstirea Sfântul Siluan Athonitul

10 vieţuitoare, viaţă de obşte

Hram: Sfântul Siluan Athonitul
Adresa: str. Tălpălari, nr. 12, 700127, Iaşi
Acces: în imediata apropiere de Piaţa Unirii; (GPS: 47°9'55.61"N, 27°34'41.95"E)
Stareţă: monahia Siluana Vlad
Contact: +40232215157, www.sfintiiarhangheli.ro

Aici funcţionează din noiembrie 2008 Centrul de Formare şi Consiliere „Sfinţii Arhangheli Mihail şi Gavriil", sub coordonarea monahiei Siluana Vlad. Se organizează cursuri de formare şi consiliere, seminarii, artterapie pentru adulţi şi copii, seminarii legate de alcoolism şi alte forme de dependenţă, mulţi tineri găsindu-şi aici alinarea, precum şi suport pentru reorientarea profesională şi reintegrarea familială. Activităţile sunt susţinute şi de Parohia Tălpălari, Iaşi.

Mănăstirea Stavnic

2 vieţuitori, viaţă de obşte

Hram: Sfântul Mucenic Dimitrie
Adresa: loc. Schitu Stavnic, com. Voineşti, 707602, jud. Iaşi
Acces: din Iaşi spre Răsboieni, pe DJ248A, 20km, dreapta pe DC38a 1 km.
(GPS: 47°4'8.72"N, 27°23'22.68"E)
Stareţ: arhim. Amfian Răgoşcă; **Contact:** +40232235264

Constantin Cocoranul zideşte în jurul anului 1727 un schit cu hramul Intrarea în Biserică a Maicii Domnului (Vovidenia), unde se călugăreşte apoi cu numele Calistru. În 1766 schitul devine metoc al Mănăstirii Sf. Spiridon din Iaşi. În anul 1820 apare menţionat cu numele: Schitul lui Atanasie. A fost bombardat în timpul celui de-al Doilea Război Mondial, păstrându-se totuşi o parte însemnată din vechea biserică, din clădirile anexe şi din zidul de incintă. În 1980 sătenii din împrejurimi au construit o biserică modestă din chirpici, în apropiere de vechea biserică. Este reînfiinţat în 1992 de ÎPS Daniel, iar din 2005 devine mănăstire. În prezent se construieşte o biserică mai mare şi este în plan refacerea bisericii vechi. În cadrul mănăstirii funcţionează ateliere de tâmplărie şi de ceramică. Din 2004 ansamblul Mănăstirii Stavnic este trecut pe lista monumentelor istorice din jud. Iaşi.

Mănăstirea Şoldana

2 vieţuitori, viaţă de obşte

Hram: Sfinţii Împăraţi Constantin şi Elena
Adresa: str. Principală, loc. Andrieşeni, 707010, jud. Iaşi
Acces: din Iaşi spre Stânca Costeşti, pe DN24C, 52 km, stânga pe DC2, 10 km
(GPS: 47°32'10.62"N, 27°16'57.37"E)
Stareţ: ierom. Nectarie Voroneanu; **Contact:** +40232290292

În 1828 familia Floroaia zideşte un schit. Între 1828 şi 1944 schitul a slujit şi ca parohie pentru satele Şoldana şi Buhăieni. Este puternic avariat în al Doilea Război Mondial, fiind refăcut în 1948 de credincioşii din zonă. În 1961 este închis de autorităţile comuniste, ajungând în stare avansată de degradare. Este reînfiinţat ca mănăstire de călugări după 1990, când încep lucrări de restaurare şi extindere: s-a pictat biserica în 1995, s-au construit până acum stăreţia, chiliile, trapeza.

Mănăstirea Sfinții Trei Ierarhi

5 viețuitori, viață de obște

Hram: Sfinții Trei Ierarhi
Adresa: Bd. Ștefan cel Mare și Sfânt, nr. 28, Iași, 700028, jud. Iași
Acces: în centrul orașului, în apropiere de Catedrala Mitropolitană (GPS: 47°9'35.22"N, 27°35'4.69"E)
Stareț: arhim. Nichifor Horia; **Contact:** +40734998030

Biserica Trei Ierarhi este cea mai frumoasă ctitorie a lui Vasile Lupu, o bijuterie arhitecturală recunoscută în întreaga lume. A fost construită din piatră între anii 1635 și 1639 și sfințită de Mitropolitul Varlaam în 1639. Tot atunci este ridicată și **Sala Gotică**, care a fost inițial trapeza mănăstirii (1635-1639), apoi paraclis (sec. al XIX-lea), astăzi aici aflându-se muzeul mănăstirii. Din punct de vedere arhitectonic, biserica preia tradiționalul stil moldovenesc. Întreaga biserică este împodobită cu o broderie de piatră, cu ornamente geometrice tipic românești, care se îmbină cu ondulații și arabescuri orientale, dar și cu ornamente specifice artei apusene, existând 30 de registre diferite. Ferestrele sunt împodobite cu chenare sculptate în piatră. În pridvorul bisericii sunt înmormântați Vasile Lupu cu soția și fiul, Dimitrie Cantemir și Alexandru Ioan Cuza. În naos există o nișă sculptată, împodobită cu mozaicuri aurite, unde au fost așezate, în anul 1641, moaștele Sf. Cuvioase Parascheva. În 1889 moaștele au fost depuse în Catedrala Mitropolitană. Astăzi nișa adăpostește un fragment din moaștele Sf. Ierarh Vasile cel Mare, primit în dar de voievodul Vasile Lupu la 1650 de la Patriarhul Macarie al Antiohiei. Biserica a fost pictată de mari meșteri ruși (Isidor Pospeev, Pronca Nichitin, D. Iaclonev), în 1642, fragmente din pictura originară păstrându-se doar în Muzeul Sala Gotică. Biserica a fost deteriorată în urma jafurilor, incendiilor și cutremurelor din sec. al XVII-lea, fiind renovată între 1741 și 1742. După cutremurele din 1802 și 1827 a fost restaurată din temelii, între 1882 și 1904, de lucrări ocupându-se arhitectul francez André Lecomte du Noüy. S-au adus o serie de modificări, păstrându-se arhitectura inițială și ornamentația din exterior, biserica fiind repictată de artiști francezi. A fost resfințită în anul 1904. Alte lucrări de renovare s-au făcut începând cu 1994.

Toată lumea este de acord în a spune că nici în Moldova, nici la cazaci nu se află vreo biserică să o egaleze pe aceasta, nici prin ornamentație, nici prin frumusețe, căci ea uimește pe vizitator. Dumnezeu s-o păstreze până la sfârșitul veacurilor!
(Paul de Alep)



Sala Gotică

Mănăstirea Trei Ierarhi a reprezentat încă de la început o vatră de cultură și spiritualitate, aici funcționând Colegiul lui Vasile Lupu (școala vasiliană) din 1640, care a stat la baza Academiei Domnești, iar mai apoi Gimnaziul de patru ani și Școala preparandală (școala pedagogică) în sec. al XIX-lea. La tipografia mănăstirii, adusă de la Kiev, care a funcționat până în 1821, au apărut o serie de cărți de referință, printre care *Cazania – Carte românească de învățătură* (1643), prima carte în limba română tipărită în Moldova. De asemenea, la Mănăstirea Trei Ierarhi s-a organizat în 1642 Sinodul interortodox de la Iași, în care a fost aprobată *Mărturisirea de credință a lui Petru Movilă*, iar în 1645 a fost uns patriarh Paisie al Ierusalimului (fost stareț la Mănăstirea Galata), de unde renumele de mănăstire a Patriarhilor. Tot aici, în 1821, s-a sfințit drapelul Eteriei și s-a citit proclamația prin care se declanșa revoluția de eliberare a Greciei.

Este redeschisă cultului în 1990 și reînființată ca mănăstire de călugări în 1994. În cadrul mănăstirii funcționează un atelier de pictură bizantină.

Schitul Valea Seacă

4 vieţuitori, viaţă de obşte

Hram: Sfântul Mucenic Pantelimon, Sfântul Ierarh Dosoftei
Adresa: com. Valea Seacă, 707570, jud. Iaşi
Acces: din Paşcani, spre nord pe DJ208, 7km, stânga în Valea Seacă, 2 km (GPS: 47°16'52.93"N, 26°38'31.64"E)
Egumen: ierom. Paisie Cernamoriţ; **Contact:** +40744521482

Înfiinţat în 2005, se află în curs de construcţie. Au fost construite biserica şi un corp de chilii între 2006 şi 2007. Aparţine de Mănăstirea Sfinţii Trei Ierarhi.



Mănăstirea Vlădiceni

7 vieţuitori, viaţă de obşte

Hram: Sfântul Apostol şi Evanghelist Ioan, Sfântul Ilie (paraclisul)
Adresa: sat Vlădiceni, com. Tomeşti, 707518, jud. Iaşi
Acces: pe DN28 Iaşi-Huşi (din str. Chişinăului), 4 km, dreapta pe DC 31, spre Vlădiceni, 2 km; (GPS: 47°8'12.12"N, 27°38'21.64"E)
Stareţ: arhim. Arsenie Butnaru; **Cazare:** cu rezervare
Contact: +40232268266, www.manastireavladiceni.ro

Legenda spune că mănăstirea s-a ridicat pe locul în care Alexandru cel Bun şi Mitropolitul Iosif Muşat au întâmpinat în anul 1415 procesiunea cu moaştele Sfântului Ioan de la Suceava. Aici, în poiana „Vlădicei", s-a şi ridicat un schit, dispărut cu timpul.

Prima biserică a schitului, cu hramul Sf. Apostol şi Evanghelist Ioan, a fost ridicată între 1908 şi 1910 de câţiva călugări athoniţi, fiind distrusă în anul 1918, în urma unei explozii de la un depozit de muniţie aflat în apropiere. Între anii 1923 şi 1928 se construieşte a doua biserică. Avariată de cutremurul din 1940 şi de război, a necesitat lucrări de renovare, care s-au desfăşurat între anii 1957 şi 1959. După 1959 devine biserică de mir şi depozit, distrugându-se în întregime şi fiind ulterior demolată. În 1994 este reînfiinţat aşezământul monahal. S-au construit între 1994 şi 1999 o biserică nouă, tot cu hramul Sf. Apostol şi Evanghelist Ioan, şi un paraclis cu hramul Sf. Ilie.

Mănăstirea Agafton

10 vieţuitoare, viaţă de obşte

Hram: Pogorârea Duhului Sfânt (biserica mare), Sfinţii Arhangheli (biserica veche)
Adresa: sat Agafton, com. Curteşti, 717111, jud. Botoşani
Acces: E 58 Botoşani (spre Suceava) cca 8 km, apoi DL stânga 1500 m până la mănăstire; (GPS: 47°42'25.14"N, 26°35'59.48"E)
Stareţă: stavrofora Ambrozia Hriţuc; **Contact:** +40231518599

Numele mănăstirii provine de la întemeietorul ei, ieroschimonahul Agafton, care a ridicat aici, în jurul anului 1729, o biserică de lemn, cu hramul Sfinţii Arhangheli. În prima jumătate a secolului al XIX-lea aşezământul va deveni mănăstire de călugăriţe; în 1838 se începe construcţia unei noi biserici, de zid, în stil moldovenesc, cu hramul Pogorârea Duhului Sfânt. Numărul vieţuitoarelor, în puţină vreme, se va ridica la câteva sute, atelierele manufacturiere cu specific monahal ajungând vestite în întreaga Moldovă.

Mănăstirea a atras numeroşi pelerini, dar şi oameni de seamă ai vremii, Mihai Eminescu, Nicolae Iorga şi George Enescu cercetând adesea obştea de la Agafton. Aici s-au călugărit şi trei mătuşi ale poetului Mihai Eminescu, una dintre ele, Olimpiada Iuraşcu, fiind chiar stareţă a aşezământului. Decretul 410/1959 nu va cruţa însă mănăstirea, chiliile acesteia ajungând să adăpostească un cămin de bătrâni cu handicap. Reînfiinţată în 1991, şi-a dobândit proprietăţile (chilii şi terenuri) în 1995, iar în 1999 s-a reuşit mutarea căminului de bătrâni într-o altă locaţie. În ultimii ani au avut loc ample lucrări de restaurare la biserica cu hramul Pogorârea Duhului Sfânt,cât şi la biserica veche.

Din 2004, Mănăstirea Agafton este înscrisă pe lista monumentelor istorice din judeţul Botoşani.

Împrejurimi:
• Mănăstirea Sfântul Nicolae Domnesc Popăuţi, Botoşani (9 km)

Mănăstirea Balş

5 vieţuitori, viaţă de obşte

Hram: Sfânta Treime
Adresa: com. Frumuşica, 717160, jud. Botoşani
Acces: Hârlău-Pârcovaci (7 km), apoi drum forestier 8 km până la mănăstire (GPS: 47°28'14.77"N, 26°50'46.51"E)
Stareţ: protos. Isidor Bucătariu; **Contact:** +40756150824

Începuturile mănăstirii se plasează în anul 1766, când Grigorie Balş a ridicat aici o biserică de lemn. Ulterior aceasta a ars, iar în 1819 pe locul ei schimonahia Evghenia Ursache şi Lascăr Sturdza zidesc o biserică de piatră şi cărămidă. Funcţionează ca mănăstire de maici până în 1870, când este închisă. Se va redeschide în 1945, având loc o primă restaurare, însă Decretul 410/1959 va face ca mănăstirea să fie din nou închisă. Deşi monument istoric, biserica mănăstirii va rămâne pentru multă vreme în paragină.

Este redeschisă după 1990, demarându-se ample lucrări de restaurare. Tot acum se va construi un nou corp de chilii. Sfinţirea aşezământului s-a făcut în 1996 de către PS Calinic Botoşăneanul.

Împrejurimi:
• Mănăstirea Lacuri, com. Deleni, jud. Iaşi (4 km)



Mănăstirea Coşula

7 vieţuitori, viaţă de obşte

Hram: Sfântul Ierarh Nicolae
Adresa: sat Coşula, com. Copălău, 717063, jud. Botoşani
Acces: DN 28B Botoşani-Buda (cca 16 km), apoi dreapta DJ, Coşula (3 km) (GPS: 47°37'19.96"N, 26°46'35.59"E)
Stareţ: protos. Calinic Chirvase; **Contact:** +40231552488

Ctitorită în 1535, în timpul domniei lui Petru Rareş, de către marele vistiernic Mateiaş. În secolele XVII-XVIII, aşezământul reprezenta un important centru duhovnicesc şi cultural, la Arhivele Naţionale păstrându-se câteva sute de documente provenind de aici. În 1908 a fost părăsit, locaşul de cult devenind biserică parohială. Reînfiinţată în 1991. Ulterior s-au renovat stăreţia, zidul de incintă din cărămidă, clădirea arhondaricului; s-au construit 2 corpuri de chilii şi anexele gospodăreşti. Ansamblul Mănăstirii Coşula este inclus pe lista monumentelor istorice din Botoşani.

Mănăstirea Cozancea

6 vieţuitori, viaţă de obşte

Hram: Adormirea Maicii Domnului, Izvorul Tămăduirii
Adresa: com. Sulița, 717370, jud. Botoşani
Acces: DN 29D Botoşani-Şilişcani (15 km), DJ 297 Blândeşti-Sulița (11 km), apoi se urmează indicatorul, 6 km; (GPS: 47°41'20.36"N, 26°57'54.79"E)
Stareţ: ierom. Cleopa Străchinaru; **Contact:** +40743171898; **Cazare:** 20 locuri

Icoane făcătoare de minuni: icoana Maicii Domnului cu Pruncul, care a mijlocit vindecarea Pr. Cleopa în pruncie, în urma rugăciunilor mamei sale; icoana Adormirii Maicii Domnului, cu care se fac procesiuni pe vreme de secetă

Împrejurimi:
• Paraclisul ridicat de pr. Paisie Olaru în 1930

În 1656, trei pustnici stabiliţi pe aceste meleaguri vor înălţa o mică biserică de lemn. Paharnicul Constantin Balş, în jurul anului 1684, va ridica la Cozancea o nouă biserică, tot din lemn, mult mai încăpătoare, în locul celei dintâi. Biserica actuală, de zid, datează din 1732, fiind construită de Vasile Balş. Schitul este închis în 1960. În 1983, protos. Elisei Florea, ajutat de Mitropolitul Justin (viitor patriarh al României), redeschide schitul. Începând cu 1990, Cozancea capătă statut de mănăstire, se construiesc 2 corpuri de chilii, un agheasmatar, pictându-se şi biserica.

Marele duhovnic Paisie Olaru a vieţuit la Cozancea, ca pustnic, o lungă perioadă de timp, pr. Cleopa Ilie numărându-se printre ucenicii săi vreme de 3 ani.

Mănăstirea Guranda

24 vieţuitoare, viaţă de obşte

Hram: Sfânta Treime
Adresa: sat Guranda, com. Durneşti, 717151, jud. Botoşani
Acces: DN 29D Botoşani-Truşeşti (cca 32 km)-Guranda (7 km), apoi se face stânga, urmând indicatorul şi se parcurg 2 km până la mănăstire
(GPS: 47°47'1.05"N, 27°3'9.07"E)
Stareţă: stavrofora Gabriela Turiceanu; **Contact:** +40231578022; **Cazare:** 8 locuri

Întemeiată imediat după război, în 1945, de maica Teodora Voloşincu, care a fost şi stareţă a aşezământului, închinat memoriei eroilor neamului. Cu ajutorul unei colecte publice s-a reuşit ridicarea unei biserici. Decretul 410/1959 a avut urmări semnificative în existenţa mănăstirii: în 1960 vieţuitoarele de aici au fost alungate una câte una, aşezământul fiind în totalitate distrus. După Revoluţia din 1989, aceeaşi maică Teodora, tot din fonduri provenite dintr-o colectă, a reuşit să ridice din nou mănăstirea, construind biserica (sfinţită în 1991) şi trei corpuri de chilii.

Împrejurimi:
• Mănăstirea Cozancea

Mănăstirea Gorovei



5 vieţuitori, viaţă de obşte

Hram: Naşterea Sfântului Ioan Botezătorul, Izvorul Tămăduirii
Adresa: sat Gorovei, com. Văculeşti, 717446, jud. Botoşani, OP Vârfu Câmpului
Acces: DN 29B Botoşani-Dorohoi (31 km), apoi stânga DN 29A (spre Suceava) cca 11 km, apoi DL stânga 1500 m până la mănăstire; sau DN 29A Suceava (spre Dorohoi)-Vârfu Câmpului (23 km), după 5 km DL dreapta 1500 m până la mănăstire; (GPS: 47°52'40.24"N, 26°20'51.21"E)
Staret: protos. Teofil Timişag; **Contact:** +40744537148

Moaşte: raclă cu părticele de la Sf. Haralambie, Sf. Epictet şi Astion, Sf. Ignatie Teoforul, Sf. Mc. din Gaza ş.a.
Icoane făcătoare de minuni: icoana Sf. Ioan Botezătorul

Locul actualei mănăstiri era în trecut o moşie a Mănăstirii Dragomirna, unde aceasta avea o gospodărie. Aici monahii au descoperit în mod minunat o icoană a Sfântului Ioan Botezătorul şi au ridicat o biserică de lemn în anii 1740-1742. În anii 1859-1866, o altă biserică ia locul celei vechi, purtând hramul Sfântul Nicolae şi fiind pictată, mai târziu, în frescă. A doua biserică a Mănăstirii Gorovei este de zid şi datează din 1834, fiind construită de arhimandriţii Vitalie Lemnea şi Macarie Jora. Acesteia i s-a adăugat în 1896 pridvor, veşmântar şi o turlă pe pronaos. În anii 1984-1985 i s-au făcut reparaţii de către Mitropolitul Teoctist (viitor Patriah al României). În 2001 a fost consolidată şi în prezent se află în faza de pictare. Se află în construcţie un nou corp de chilii.

Împrejurimi:
- Casa memorială George Enescu, com. George Enescu
- Casa memorială Mihai Eminescu, Ipoteşti

Schitul Sfântul Ioan de la Neamţ

2 vieţuitori, viaţă de obşte

Hram: Sfântul Ioan de la Neamţ; **Adresa:** sat Alba, com. Hudeşti, 717211, jud. Botoşani
Acces: DN 29A Dorohoi (spre Darabani) - Hudeşti, apoi DL stânga spre Alba, din Alba încă 5 km până la schit; (GPS: 48°10'5.86"N, 26°27'8.54"E)
Egumen: ierom. Rafael Hobincu; **Contact:** +40231537148

Înfiinţat în 1992, la iniţiativa credincioşilor din zonă. Până în prezent s-au ridicat o bisericuţă şi o casă monahală cu 2 chilii. Se află în construcţie noua biserică şi un corp de chilii. Aparţine de Mănăstirea Gorovei.

Mănăstirea Ştiubieni

6 vieţuitori, viaţă de obşte

Hram: Sfânta Treime, Punerea în raclă a Brâului Maicii Domnului (paraclis)
Adresa: com. Ştiubieni, 717390, jud. Botoşani
Acces: DN 29 Botoşani-Săveni (34 km), apoi DJ 292 dreapta, Ştiubieni (7 km), în localitate, din intersecţia cu indicator spre mănăstire încă 1 km (GPS: 47°58'23.80"N, 26°51'19.01"E)
Staret: protos. Melchisedec Sandu; **Contact:** +40740882180
Cazare: 30 locuri (vara), 12 locuri (iarna)

Moaşte: Sf. Epictet şi Astion, Sf. Mc. din Palestina şi Gaza, Sf. Mc. Prov, Tarah şi Andronic, Sf. Mc. Pantelimon, Sf. Mc. Trifon, Sf. Ier. Modest
Pelerinaje: la praznicul Sfintei Treimi, hramul mănăstirii

Piatra de temelie a Mănăstirii Ştiubieni a fost pusă în anul 1996, cu binecuvântarea PF Patriarh Daniel, pe atunci Mitropolit al Moldovei şi Bucovinei, ctitori fiind PS Varlaam Ploieşteanu, la acea dată profesor la Facultatea de Teologie din Iaşi, şi familia Mihai şi Ana Dămii. S-a ridicat o clădire care cuprinde un corp de chilii, paraclisul şi trapeza. În anul 2000 s-a sfinţit locul pe care urmează să se ridice biserica mare, cu hramul Sfânta Treime.



Mănăstirea Sihăstria Voronei

12 vieţuitori, viaţă de obşte

Hram: Buna Vestire, Sfântul Onufrie (9 septembrie)
Adresa: com. Vorona, 717475, jud. Botoşani
Acces: DN 28B Botoşani 4 km, apoi DJ 208C, Vorona (cca 15 km), apoi 6 km până la mănăstire; (GPS: 47°33'17.88"N, 26°41'39.46"E)
Stareţ: protos. Ghedeon Huţanaşu
Contact: +40231588577; http://sihastriavoronei.mmb.ro
Cazare: 36 locuri

Moaşte: racla cu sfintele moaşte ale Sf. Cuv. Onufrie

Peleринaje: cu ocazia hramurilor; de Sfântul Ilie, hramul troiţei aflate la 300 m de mănăstire, se face procesiune

Catapeteasma şi Icoana Maicii Domnului cu Pruncul de Mână (reprezentare unică în ţară) din biserica mănăstirii sunt înscrise în Patrimoniul Naţional.

Împrejurimi:
- Peştera Sihaştrilor, pe unde au trecut mai mulţi sihaştri, între care şi Cuv. Onufrie (la 2 km de mănăstire)
- Mănăstirea Vorona (2,5 km)

Zidirea bisericii de la Sihăstria Voronei, ctitorie a unui grup de călugări la îndemnul fostului domnitor al Moldovei Mihail Sturdza, s-a început în anul 1875. Pictura a fost executată în stil neobizantin de schimonahul Vladimir Machidon. În 1940 s-a construit paraclisul cu hramul Sfântul Mare Mucenic Mina, iar în anii următori s-au clădit chilii noi, stăreţia, clopotniţa şi s-a restaurat pictura. Închisă în urma Decretului 410/1959, rămâne astfel până în 1968, construcţiile degradându-se. În 1984 s-a amplasat o troiţă cu hramul Sfântul Proroc Ilie la 300 m de mănăstire, în intersecţia drumurilor dintre localităţile Vorona şi Oneaga. Lucrări de reparaţie şi alte îmbunătăţiri s-au realizat mai ales după 1990. În 1991 este ridicată la rang de mănăstire. Între 1993 şi 1997 s-a construit casa Sfântului Ghedeon. Se află în construcţie clopotniţa nouă.

Sfântul Cuvios Onufrie, contemporan cu Sfântul Paisie Velicikovski de la Neamţ, a sihăstrit 25 de ani în pădurile Voronei, fiind stareţ al Mănăstirii Vorona în anii 1777-1779. A fost canonizat de Biserica Ortodoxă Română în anul 2005, mormântul şi sfintele sale moaşte aflându-se la Mănăstirea Sihăstria Voronei.

La Sihăstria Voronei şi-a petrecut primul an de mănăstire ca frate Patriarhul Teoctist Arăpaşu.

Schitul Oneaga

3 vieţuitori, viaţă de obşte

Hram: Acoperământul Maicii Domnului
Adresa: sat Oneaga, com. Cristeşti, 717101, jud. Botoşani
Acces: 3 km de la Mănăstirea Sihăstria Voronei pe DJ 208H (GPS: 47°34'41.59"N, 26°42'38.68"E)
Egumen: ierom. Teodosie Bahnă

A fost înălţat în anul 1780 de către clucerul Neculai Cristescu, în locul numit de localnici – la data înfiinţării acestuia – Dealul Mănăstirii (probabil datorită unui aşezământ monastic mai vechi, dispărut între timp). După secularizarea averilor mănăstireşti, în 1863, biserica din lemn a schitului a fost demontată şi reasamblată în satul Vânători, jud. Botoşani, unde a fost folosită ca biserică de mir, în mijlocul pădurii, pe locul schitului, rămânând doar Sfânta Masă şi un mic cimitir.

Reînfiinţat în 1994, aparţine de Mănăstirea Sihăstria Voronei. Noua biserică a Schitului Oneaga a fost sfinţită în 1999. S-au mai construit: un mic corp de chilii, trapeza, anexa gospodărească.

Mănăstirea Sfântul Nicolae Domnesc, Popăuți

13 viețuitori, viață de obște



Hram: Sfântul Nicolae, Acoperământul Maicii Domnului; **Adresa:** str. Ștefan cel Mare, nr. 41, Botoșani, 710022, jud. Botoșani; **Acces:** în apropierea gării (GPS: 47°45'18.79"N, 26°38'47.74"E)
Stareț: arhim. Ioan Harpa; **Contact:** +40231534584

Biserica a fost ctitorită de domnitorul Ștefan cel Mare în 1496, ca biserică de mir. În 1751 pe seama ei s-a înființat o mănăstire de călugări, construindu-se și un zid de incintă din piatră. După secularizare, locașul a revenit la statutul de biserică de mir. În timp se deteriorează și în 1897 este închisă. Biserica este salvată, fiind restaurată în anii 1899-1906, din inițiativa Comisiunii Monumentelor Istorice. În 1991 ÎPS Daniel al Moldovei ia decizia reînființării așezământului, care primește o obște începând cu anul 1996. Ansamblul mănăstirii a fost inclus pe lista monumentelor istorice cu 2 obiective: Biserica Sfântul Nicolae (monument de arhitectură în stil moldovenesc) și turnul-clopotniță (reprezentând una dintre puținele construcții de acest gen păstrate din vremea lui Ștefan cel Mare). După reînființare s-a ridicat o nouă biserică, în formă de navă, cu hramul Acoperământul Maicii Domnului. Incinta cuprinde de asemenea corpul de chilii și stăreția.

Mănăstirea Vorona



40 viețuitoare, viață de obște
Hram: Nașterea Maicii Domnului, Adormirea Maicii Domnului, Sfântul Ierarh Nicolae
Adresa: com. Vorona, 717475, jud. Botoșani
Acces: DN 28B Botoșani 4 km, apoi DJ 208C Vorona (cca 15 km), apoi 2 km până la mănăstire; (GPS: 47°34'49.83"N, 26°39'52.92"E)
Stareță: stavrofora Teofana Scântei; **Contact:** +40231588521
Cazare: 100 locuri

Moaște: raclă cu părticele de la Sf. Ier. Nicolae, Sf. uciși în Mănăstirea Sf. Sava

Tradiția amintește existența unui schit în Poiana Voronei încă din secolul al XVI-lea. În anii 1793-1803 paharnicul Iordache Panaite ctitorește o biserică de zid, cu hramul Adormirea Maicii Domnului. Arhimandritul Rafail înalță, în 1835, o biserică de piatră, cu hramul Nașterea Maicii Domnului, iar în anul următor, o alta, având ca ocrotitor pe Sfântul Nicolae. Va mai construi, de asemenea, o clopotniță și câteva chilii. La începutul sec. al XX-lea s-au făcut reparații la cele două biserici și la incintă, ridicându-se, totodată, noi edificii. În perioada 1959-1968 mănăstirea a fost închisă. După redeschidere s-au realizat noi lucrări de reparație și consolidare. S-au construit trei clădiri noi. În anii 1980-1982 a fost pictată, pentru prima oară după 200 de ani, biserica cu hramul Adormirea Maicii Domnului.

Mănăstirea are un muzeu, în care se păstrează o colecție de icoane vechi, cărți de cult și obiecte bisericești, precum și patrimoniul de carte veche al județului Botoșani.

Ansamblul Mănăstirii Vorona, cuprinzând Biserica Adormirea Maicii Domnului (1793), stăreția, chiliile și 5 anexe gospodărești, este inclus pe lista monumentelor istorice din județul Botoșani.

Chilia în care a viețuit ca frate de mănăstire, în anii 1929-1931, Patriarhul Teoctist Arăpașu, este păstrată la Vorona ca muzeu, aici amplasându-se o placă comemorativă în 2005.

Împrejurimi:
- Mănăstirea Sihăstria Voronei
- Mănăstirea Coșula



Mănăstirea Zosin

10 vieţuitori, viaţă de obşte

Hram: Adormirea Maicii Domnului, Izvorul Tămăduirii şi Duminica Sfinţilor Români (biserica de la noua locaţie)
Adresa: com. Bălușeni, 717025, jud. Botoşani
Acces: DN 28B Botoşani spre sud-est, după 13 km ramificaţie stânga 400 m; (GPS: 47°39'20.79"N, 26°46'10.28"E)
Stareţ: protos. Teodosie Pleşca
Contact: +40231516333

Moaşte: raclă cu o bucăţică din lemnul Sfintei Cruci şi părticele de la Sfinţii Trei Ierarhi, Sf. Mc. Mina şi Pantelimon, Sf. 14000 de prunci ucişi de Irod, Sf. ucişi în Mănăstirea Sf. Sava, Sf. ucişi la Sinai de perşi, Sf. Prov, Tarah şi Andronic, Sf. Siluan Athonitul, Sf. Cuvios Andrei de la Athos ş.a.

Pelerinaje: la hramuri

Împrejurimi:
- Mănăstirea Coşula (4 km)
- Mănăstirea Vorona (cca 20 km)
- Mănăstirea Sihăstria Voronei
- Mănăstirea Sfântul Nicolae Domnesc, Popăuţi, Botoşani

A funcţionat iniţial ca schit, având o biserică ridicată de Tudorache Basotă în 1779, care înlocuia o alta, mai veche, din lemn, din 1740. Desfiinţat în 1864. În 1991 se va redeschide ca mănăstire, rectitorită în mare parte de stareţul Firmilian Ciobanu, prin osteneala căruia se ridică biserica nouă (sfinţită în 1993), un corp de chilii, clopotniţa şi câteva anexe. În urma alunecărilor de teren care au afectat edificiile aşezământului s-a decis ridicarea unei biserici mănăstireşti pe un platou din apropiere. În 25 aprilie 2006 ÎPS Daniel a sfinţit piatra de temelie a noului locaş de cult. În 2007 s-au demarat lucrările la biserică şi la corpul de chilii.

Biserica de lemn, cu hramul Adormirea Maicii Domnului, de la Zosin figurează din anul 2004 pe lista monumentelor istorice din judeţul Botoşani.

Mănăstirea Agapia

315 vieţuitoare, viaţă de sine

Hram: Sfinţii Arhangheli Mihail şi Gavriil
Adresa: com. Agapia, 617010, jud. Neamţ
Acces: din Târgu-Neamţ, 9 km până la mănăstire (GPS: 47°9'59.79"N, 26°14'7.85"E)
Stareţă: stavrofora Olimpiada Chiriac
Contact: +40233244736

Prima menţiune documentară a mănăstirii datează din 1437. Tradiţia spune că a fost ridicată în apropierea unei mai vechi vetre monahale, al cărei nume se leagă de sihastrul Agapie. Acesta împreună cu ucenicii săi au ridicat o biserică de lemn, care mai târziu a fost distrusă. Prima biserică de zid se pare că a fost construită de Petru Rareş şi Elena Doamna, fiind reînnoită de Petru Şchiopu. Din pricina alunecărilor de teren frecvente în zonă, la 1600 călugării au decis construirea unei noi biserici mai în vale, în jurul căreia se va dezvolta Mănăstirea Agapia de astăzi. Noua mănăstire a fost construită între1642 şi 1644 de hatmanul Gavriil Coci, fratele domnitorului Vasile Lupu. În 1803 a devenit obşte de maici. Istoria mănăstirii a fost una foarte zbuciumată, cunoscând numeroase distrugeri, jafuri, pustiiri, incendii. A fost restaurată de mai multe ori, ultima finalizându-se în 2009. Temelia bisericii e din piatră brută, zidurile groase, plan triconc, cu o singură turlă. Între 1858 şi 1862 s-au adăugat proscomidiarul, diaconiconul şi un pridvor. Deasupra uşii de la intrare se poate admira icoana hramului, pictată de Nicolae Grigorescu. Tot lui îi aparţine pictura murală în stil bizantin, combinat cu cel neoclasic şi cu arta românească. Mănăstirea mai are un paraclis cu hramul Naşterea Maicii Domnului, precum şi alte două biserici: Adormirea Maicii Domnului (sec. XVIII) şi Sfântul Ioan Bogoslovul (cea mai veche). Tot aici se află Seminarul Teologic Monahal pentru fete Sfânta Cuvioasă Parascheva. În afara incintei mănăstireşti există peste 100 de case ale monahiilor. De-a lungul timpului au creat la Agapia: George Coşbuc, I.L. Caragiale, Calistrat Hogaş, Duiliu Zamfirescu etc.

Moaşte: o raclă cu moaşte de la mai mulţi sfinţi
Icoane făcătoare de minuni: icoana Maicii Domnului

De văzut:
- Muzeul Mănăstirii Agapia: broderii, covoare, manuscrise, cărţi vechi, obiecte de cult etc.
- Mormântul Mitropolitului Irineu Mihălcescu (1874-1948)
- Mormântul protos. Nicodim Mândiţă (1889-1975)
- Casa memorială Alexandru Vlahuţă

Schitul Agapia Veche

46 vieţuitoare, viaţă de obşte



Hram: Schimbarea la Faţă
Adresa: sat Mănăstirea Agapia, com. Agapia, 617010, jud. Neamţ
Acces: din Târgu-Neamţ, 9 km până la Mănăstirea Agapia, şi de aici 2 km N până la schit (GPS: 47°10'49.39"N, 26°13'3.96"E)
Egumenă: monahia Fanuria Horătău; **Contact:** +40730146948

Este una dintre cele mai vechi aşezări monastice din Moldova. Pe locul unei mai vechi sihăstrii a călugărului Agapie s-au ridicat în sec. XV o biserică din lemn şi câteva chilii. În sec. XVI s-a construit o biserică de piatră, avându-i ctitori pe Petru Rareş şi pe doamna Elena. Din cauza deselor alunecări de teren au avut loc numeroase refaceri. În 1680 biserica a fost reconstruită de Anastasia Doamna, soţia domnitorului Gheorghe Duca, primind hramul Schimbarea la Faţă. Între 1990 şi 1994 s-a ridicat un nou locaş, mai mare, din lemn, pe temelie de beton armat. Turnul-clopotniţă este construit din piatră. Agapia Veche este un adevărat centru de credinţă şi cultură românească. Aparţine de Mănăstirea Agapia.

La Agapia Veche s-au nevoit Cuviosul Agapie Sihastrul, Cuviosul Eufrosin Sihastrul, Sfântul Rafail, Sfântul Partenie.

Aici a petrecut mai mulţi ani pictorul Nicolae Grigorescu.

Mănăstirea Almaş

7 vieţuitori, viaţă de obşte

Hram: Duminica Tuturor Sfinţilor
Adresa: com. Gârcina, 617200, jud. Neamţ
Acces: din Piatra-Neamţ pe DN15, spre Târgu-Neamţ, la N de Gârcina, pe DC146 până în Valea Almaşului; (GPS: 47°0'46.55"N, 26°19'47.35"E)
Stareţ: arhim. Laurenţiu Niţă; **Contact:** +40233209397

Icoane făcătoare de minuni: icoana Sfintei Ana

Ctitorii acestei mănăstiri sunt familia Vasile şi Maria Almaş, care în 1659 au construit un paraclis de lemn cu hramul Sfântul Nicolae. Fiind distrus de tătari, a fost refăcut de doamna Ecaterina Cantacuzino, soţia spătarului Iordache, şi a funcţionat până în 1821, când a fost părăsit. Actuala biserică a fost ridicată în 1821 de familia logofătului Balş, având hramul Duminica Tuturor Sfinţilor. Tot în acel an devine obşte de maici. Biserica este construită din piatră, în formă de cruce, cu trei turle. Catapeteasma şi mobilierul sunt lucrate în lemn de meşteri locali. În urma Decretului 410/1959, maicile au fost alungate şi schitul a fost închis. A fost redeschis în 1987, fiind aduşi monahi. În 1990 devine mănăstire. Între 1988 şi 1995 biserica se pictează.



Mănăstirea Bisericani

8 vieţuitori, viaţă de obşte

Hram: Buna Vestire
Adresa: sat Scăricica, 617509, jud. Neamţ
Acces: şos. Piatra-Neamţ-Bicaz, 12 km V de la Piatra-Neamţ spre Bicaz, apoi stânga spre sanatoriul Bisericani; (GPS: 46°57'30.11"N, 26°14'21.18"E)
Stareţ: protos. Serafim Mihali; **Contact:** +40233241721

Icoane făcătoare de minuni: icoana Maicii Domnului din Stejar

Este ctitorită în 1498 de călugărul Iosif, pe locul unui schit de lemn din vremea lui Alexandru cel Bun. Ştefăniţă-Vodă (1517-1527) va fi cel care a ridicat prima biserică de zid de la Bisericani. Biserica este din piatră, în plan triconc, cu două abside laterale şi una centrală, a altarului. Deasupra pronaosului se află turnul clopotniţei, masiv, în formă pătrată. Pardoseala este din piatră. Biserica este zugrăvită doar pe pandantivii bolţilor şi pe calotă. Catapeteasma este bogat ornamentată, contrastând cu sobrietatea icoanelor. Uşile împărăteşti se remarcă printr-o sculptură aparte în arta moldovenească. În sec. XIX se ridică chiliile, stăreţia şi paraclisul. După secularizarea averilor mănăstireşti din 1863, mănăstirea se ruinează, iar mai târziu devine penitenciar. În 1905 este transformată în sanatoriu. Între 1924 şi 1930 este restaurată, ajungând la forma şi aspectul de azi.

Aici s-a nevoit, la începutul sec. al XVII-lea, Sf. Chiriac de la Bisericani († 1660).



Mănăstirea Bodeşti

10 vieţuitori, viaţă de obşte

Hram: Sfântul Vasile cel Mare, Sfântul Varlaam, Mitropolitul Moldovei
Adresa: com. Bodeşti, 617070, jud. Neamţ; **Acces:** DN 15C spre Târgu-Neamţ, 24 km până în com. Bodeşti; (GPS: 47°1'4.47"N, 26°25'2.76"E)
Stareţ: protos. Ieronim Andrescu; **Contact:** +40754677480; **Cazare:** 30 locuri

Moaşte: părticele de la Sf. Varlaam, Mitropolitul Moldovei, dăruite la sfinţire

Aşezământul a fost înfiinţat pe un teren donat, în 1996, de o familie din Bodeşti. Iniţial schit, sub jurisdicţia Mănăstirii Bistriţa; pe 30 august 2007 a fost ridicat la statut de mănăstire şi a fost sfinţit de PF Daniel împreună cu 12 ierarhi. Complexul monahal cuprinde: biserica din cărămidă, pictată în frescă, paraclisul cu hramul Buna Vestire, chiliile şi o clădire pentru pelerini. Este prima mănăstire închinată Sf. Varlaam, Mitropolitul Moldovei.

Mănăstirea Bistrița



36 viețuitori, viață de obște

Hram: Adormirea Maicii Domnului
Adresa: sat Bistrița, com. Alexandru cel Bun, 617508, jud. Neamț
Acces: DN 15 drumul Piatra-Neamț-Bicaz, 8 km V de Piatra-Neamț (GPS: 46°57'29.39"N, 26°17'20.76"E)
Stareț: arhim. Luca Diaconu; **Contact:** +40233241081

Mănăstirea Bistrița a fost ridicată în anul 1402 de către Alexandru cel Bun, după cum arată documentele vremii, pe locul unei vechi biserici de lemn datând din timpul lui Petru I Mușat. Ștefan cel Mare a adăugat un turn-paraclis, care se mai păstrează și astăzi. La 1546 Petru Rareș a împrejmuit-o cu zid și a renovat-o parțial, iar în 1554 Alexandru Lăpușneanu a renovat-o complet. Mănăstirea este construită în stil bizantin. Incinta are formă cvasipătrată, înconjurată de ziduri groase de piatră. Intrarea principală este ridicată pe trei niveluri: o încăpere cu boltă semicirculară la parter, un paraclis la primul nivel și o cameră destinată pazei la ultimul etaj. În partea de miazănoapte se află turnul-clopotniță ridicat de Ștefan cel Mare. Tot în incinta mănăstirii se află două case voievodale ridicate de Alexandru cel Bun. De asemenea, a funcționat aici o renumită Școală Domnească de copiști, pisari și grămătici, care a funcționat între sec. XVI și XIX. În interiorul bisericii, în spațiul dedicat mormintelor, se află înmormântați Alexandru cel Bun și soția sa Ana, doi dintre copiii voievodului, Chiajna, soția lui Ștefan Lăcustă, primul Mitropolit al Moldovei Iosif, marele cronicar moldovean Grigore Ureche și Anastasie, Mitropolitul Sucevei. Mănăstirea Bistrița a constituit un adevărat focar de cultură. Aici s-au redactat *Letopisețul anonim al Moldovei* și *Pomelnicul de la Bistrița.* De la 1677 a fost închinată Locurilor Sfinte până în 1863, când s-a început restaurarea ei. Mănăstirea a cunoscut și perioade grele. Este reînființată în 1990.

Icoane făcătoare de minuni: icoana Sfintei Ana

De văzut:
• Muzeul Mănăstirii Bistrița, unde se păstrează broderii și veșminte preoțești, icoane vechi din sec. XVI-XVIII, sculpturi, monede, precum și clopotul dăruit de Ștefan cel Mare. Colecția de artă cuprinde icoana „Plângerea lui Iisus" (sec. XVI) și icoana „Maica Domnului cu Pruncul" (sec. XVII), remarcabile opere de artă.

Schitul Cuviosul Daniil Sihastrul, Cuejdiu



4 viețuitori, viață de obște

Hram: Cuviosul Daniil Sihastrul
Adresa: sat Cuejdiu, com. Gârcina, 617202, jud. Neamț
Acces: din loc. Gârcina, 6 km N până la locul numit Țiganca, apoi 1 km V pe drum forestier; (GPS: 46°59'39.48"N, 26°16'2.48"E)
Egumen: ierom. Irinarh Macovei; **Contact:** +40721359169

Este ridicat în anul 1998 pe dealul Poiana Părului, lângă masivul Muncelul. Biserica este construită din lemn. Aparține de Mănăstirea Bistrița.

Schitul Cuviosul Pahomie cel Mare, Hangu

2 viețuitori, viață de obște

Hram: Acoperământul Maicii Domnului, Cuviosul Pahomie cel Mare
Adresa: com. Hangu, 617240, jud. Neamț
Acces: șos. Bicaz-Poiana Largului, la 12 km de com. Hangu (GPS: 47°4'0.41"N, 26°2'29.86"E)
Egumen: ierom. Iustin Măzărianu

S-a înființat în anul 1999. Paraclisul este din lemn, iar chiliile din piatră sunt în faza de finalizare. Aparține de Mănăstirea Bistrița.

Schitul Cuviosul Paisie de la Neamţ, Capşa-Bicaz

5 vieţuitori, viaţă de obşte

Hram: Sfânta Treime, Cuviosul Paisie de la Neamţ
Adresa: Bicaz, 615100, jud. Neamţ; **Acces:** şos. Piatra-Neamţ-Bicaz, oraş Bicaz, cartier Capşa; (GPS: 46°54'9.22"N, 26°7'7.20"E)
Egumen: protos. Gherontie Ţibulcă; **Contact:** +40742959986

A fost înfiinţat în anul 1997, pe o colină la marginea cartierului Capşa din Bicaz. Biserica este construită din cărămidă. Momentan se lucrează la turnul-clopotniţă. Aparţine de Mănăstirea Bistriţa.

Schitul Draga

7 vieţuitori, viaţă de obşte

Hram: Sfânta Treime; **Adresa:** Piatra-Neamţ, Dealul Cozla, 610252, jud. Neamţ
Acces: 6 km de Piatra-Neamţ, pe Dealul Cozla
(GPS: 46°57'53.09"N, 26°22'2.06"E); **Egumen:** ierom. Flavian Chihaia

Schitul Draga a luat fiinţă în sec. XVIII, pe moşia Dărmăneştilor, într-un loc retras. Biserica a fost construită din bârne de lemn, în formă de cruce, cu un turn-clopotniţă deasupra pridvorului. Atât la exterior, cât şi la interior avea ornamente sculpturale deosebite. Odată cu extinderea satului, biserica a devenit biserică parohială. În anul 1992 a fost mistuită de un incendiu. Aparţine de Mănăstirea Bistriţa.

Schitul Sfânta Ana

2 vieţuitori, viaţă de obşte

Hram: Sfinţii Părinţi Ioachim şi Ana, Sfântul Ioan Iacob Hozevitul
Adresa: sat Bistriţa, com. Alexandru cel Bun, 617508, jud. Neamţ
Acces: DN 15 drumul Piatra-Neamţ-Bicaz, 8 km V de Piatra-Neamţ până la Mănăstirea Bistriţa, apoi 4 km N până la schit
(GPS: 46°56'54.87"N, 26°16'24.05"E); **Responsabil:** rasofor Teodosie Curea

S-a înfiinţat în anul 1999. Paraclisul este din cărămidă, încorporat în corpul de chilii, însă construcţia nu a fost finalizată până în prezent. Schitul aparţine de Mănăstirea Bistriţa.

Schitul Sfântul Ilie, Vama-Brateş

5 vieţuitori, viaţă de obşte

Hram: Sfântul Ilie Tezviteanul
Adresa: sat Vama, com. Tarcău, 617447, jud. Neamţ
Acces: la 24 km de com. Tarcău, pe drumul forestier Brateşul Unguresc
(GPS: 46°45'31.55"N, 26°10'51.51"E)
Egumen: ierom. Vlasie Ganu; **Contact:** +40745590104

A fost înfiinţat în anul 1994, fiind sfinţit în 1997. Biserica şi chiliile sunt din lemn. Aparţine de Mănăstirea Bistriţa.

Schitul Tărcuţa

4 vieţuitori, viaţă de obşte

Hram: Sfântul Daniil Sihastrul, Acoperământul Maicii Domnului
Adresa: sat Tărcuţa, com. Tarcău, 617445, jud. Neamţ
Acces: la 25 km de Tarcău, lângă râul Tărcuţa
(GPS: 46°43'23.96"N, 26°11'49.59"E); **Egumen:** monah Ambrozie Velea

A fost înfiinţat în anul 2000. Biserica-paraclis încorporată în turnul-clopotniţă, precum şi chiliile sunt construite din lemn. Aparţine de Mănăstirea Bistriţa.

Mănăstirea Durău



28 viețuitoare, viață de obște

Hram: Buna Vestire
Adresa: com. Ceahlău, 617130, jud. Neamț
Acces: din Târgu-Neamț, 61 km vest până în stațiunea Durău (GPS: 46°59'50.57"N, 25°55'17.38"E)
Stareță: stavrofora Raisia Lungu; **Contact:** +40233256674
Cazare: la Centrul Cultural Pastoral Sf. Daniil Sihastrul

Mănăstirea a fost ridicată pe locul unui vechi schit existent de pe la 1600. Prima atestare documentară datează din 1779. Ulterior, monahiile s-au retras în Poiana Văratec, locul lor fiind luat de călugări în 1802. În anii 1832-1835 s-a construit biserica actuală, sfințită de Mitropolitul Veniamin Costache. Pictura bisericii a fost executată în două etape: pridvorul, pictat în 1835 de monahii Macarie, Pimen și Ghervasie, iar restul bisericii, pictat în anii 1935-1937 de către Nicolae Tonitza și ucenicii lui. Catapeteasma a fost pictată la Constantinopol în 1835 și este lucrată în lemn de tei poleit cu aur. Turnul-clopotniță este ridicat din zid, pe trei niveluri, la etajul întâi funcționând un paraclis cu hramul Schimbarea la Față. În incintă mai există o clopotniță veche din lemn, casa Veniamin Costache, chilii, atelier de pictură și de țesut covoare. În 1991 a redevenit mănăstire de maici și s-a înființat Centrul Cultural Pastoral Sfântul Daniil Sihastrul.

Moaște: părticele de la Sf. Pantelimon, Sf. Simeon de la Muntele Minunat

Personalități de seamă legate de Mănăstirea Durău: Mitropolitul Veniamin Costache, Barbu Ștefănescu Delavrancea, I.L. Caragiale, Mihail Sadoveanu, Nicolae Gane.

Schitul Poiana Maicilor, Răpciunița

11 viețuitoare, viață de obște

Hram: Sfânta Teodora de la Sihla, Acoperământul Maicii Domnului
Adresa: com. Ceahlău, 617125, jud. Neamț
Acces: pe valea Izvorul Muntelui de pe versantul sud-estic al Ceahlăului, în Poiana Maicilor, la altitudinea de 1326 m; (GPS: 46°56'35.73"N, 25°58'3.90"E)
Egumenă: monahia Ioanichia Călin; **Contact:** +40233258500

În 1997, Mănăstirea Durău a înființat în Poiana Maicilor un schit cu hramul Sf. Teodora de la Sihla. Acesta este alcătuit dintr-un paraclis și un corp de chilii. Biserica este construită din piatră. Aparține de Mănăstirea Durău.

Mănăstirea Dumbrăvelele



16 viețuitoare, viață de sine

Hram: Nașterea Maicii Domnului, Sfinții Apostoli Petru și Pavel
Adresa: sat Oșlobeni, com. Bodești, 617073, jud. Neamț
Acces: din Piatra-Neamț spre Târgu-Neamț, pe DN15C, 20 km, în Oșlobeni dreapta 1 km; (GPS: 47°3'47.37"N, 26°24'11.62"E)
Stareță: monahia Nectaria Grădinariu; **Contact:** +40749873696

Mănăstirea își are originea într-un vechi schit de lemn, ridicat în 1712 de câțiva călugări. În anul 1900 s-au mai adăugat clopotnița și chiliile. În perioada comunismului a funcționat ca biserică de mir. În 1993 a fost mistuită de un incendiu, din care au scăpat neatinse doar icoanele, care au fost așezate în noul paraclis, cu hramul Sf. Nicolae, finalizat în 1998. Biserica este din cărămidă, în formă de cruce, cu o singură turlă, în stil moldovenesc. Cu ocazia sfințirii, schitul a primit statut de mănăstire. În 2008 a devenit mănăstire de maici.

Icoane făcătoare de minuni: icoana Maicii Domnului

Mănăstirea Horaiţa

20 vieţuitori, viaţă de obşte

Hram: Pogorârea Sfântului Duh
Adresa: com. Crăcăoani, 617145, jud. Neamţ
Acces: din DN 15C Piatra-Neamţ-Târgu-Neamţ, în dreptul localităţii Dobreni, 15 km pe DJ 156A, prin loc. Negreşti şi Poiana.
(GPS: 47°3'31.61"N, 26°16'47.32"E)
Stareţ: arhim. Petroniu Marin; **Contact:** +40233246210, www.horaita.mmb.ro

Icoane făcătoare de minuni: icoana Maicii Domnului izbăvitoarea de secetă (sec. XIX)

Regele Carol al II-lea a fost exilat la Mănăstirea Horaiţa pentru 75 de zile, ca pedeapsă pentru căsătoria secretă cu Zizi Lambrino.

Deşi Mănăstirea Horaiţa a fost înfiinţată în anul 1822, sunt documente potrivit cărora ea datează din secolul XV. În urma unei revelaţii dumnezeieşti, părintele Irinarh Roseti a ridicat o biserică de lemn, cu hramul Pogorârea Sfântului Duh. Urmaşul său la stăreţie, părintele Ermoghen, a ridicat o nouă biserică, cu hramul Botezul Domnului. Biserica este construită din piatră, cu bolţi din cărămidă, în stil bizantin (după modelul unei biserici de pe Tabor). Pictura este realizată în stil neobizantin. Catapeteasma, lucrată la Viena, în lemn aurit, este unică în lume, amvonul aflându-se plasat deasupra uşilor împărăteşti. Complexul mănăstiresc mai cuprinde Paraclisul de iarnă Sfântul Nicolae, un turn-clopotniţă în care se află Paraclisul Pogorârea Duhului Sfânt şi trei corpuri de chilii. În muzeul mănăstirii se găsesc obiecte valoroase, argintărie, icoane şi cărţi vechi, dintre care se pot aminti o *Evanghelie* ferecată în argint, un *Apostol* datând din vremea domnitorului Constantin Brâncoveanu şi altul din vremea lui Şerban Vodă Cantacuzino şi un *Octoih*. În fiecare an, de Izvorul Tămăduirii, are loc o procesiune cu Icoana Maicii Domnului izbăvitoarea de secetă.

Mănăstirea Horăicioara

4 vieţuitori, viaţă de obşte

Hram: Buna Vestire, Izvorul Tămăduirii
Adresa: com. Crăcăoani, 617145, jud. Neamţ
Acces: din drumul naţional 15C Piatra-Neamţ-Târgu-Neamţ, în dreptul localităţii Dobreni, 15 km pe DJ 156A, prin loc. Negreşti şi Poiana, la 1 km de Mănăstirea Horaiţa
(GPS: 447°3'9.48"N, 26°16'1.60"E)
Stareţ: ierom. Antim Gemănar; **Contact:** +40233246326; **Cazare:** 16 locuri

Icoane făcătoare de minuni: icoana Maicii Domnului

După tradiţie, Horăicioara a fost înfiinţată spre sfârşitul sec. XV, din porunca lui Ştefan cel Mare. Arhim. Chiriac a ridicat o biserică din lemn, cu hramul Buna Vestire. În 1868, în locul vechii biserici a fost ridicată una nouă, din piatră, de către arhim. Ermoghen Buhuş, cu hramul Izvorul Tămăduirii, căci în apropiere există un izvor cu ape tămăduitoare. După 1988, chiliile şi locaşul au fost consolidate şi pictura în frescă finalizată.

Mănăstirea Muntele Pietricica

7 vieţuitori, viaţă de obşte

Hram: Schimbarea la Faţă, Sfântul Mina
Adresa: Versant nord-Pietricica, Piatra-Neamţ, jud. Neamţ
Acces: din centrul oraşului, de pe colină, se urcă pe un drum neasfaltat 1 km
(GPS: 46°55'38.00"N, 26°23'4.36"E)
Stareţ: protos. Neofit Amariei; **Contact:** +40744774360; **Contact:** 10 locuri (vara)

A fost înfiinţată ca schit în 1994, pe colina din Piatra-Neamţ, devenind mănăstire în 2009. Biserica este din lemn, iar chiliile din cărămidă.

Mănăstirea Muntele Ceahlău



4 vieţuitori, viaţă de obşte

Hram: Schimbarea la Faţă, Ştefan cel Mare şi Sfânt
Adresa: com. Ceahlău, 617125, jud. Neamţ
Acces: la altitudinea de 1770 m, pe Muntele Ceahlău; de la Bicaz către Lacul Roşu; (GPS: 46°57'57.21"N, 25°56'40.19"E)
Stareţ: protos. Casian Florea; **Contact:** +40766568506

În 1992, ÎPS Daniel, Mitropolitul Moldovei şi Bucovinei în acea vreme, a înfiinţat Mănăstirea Muntele Ceahlău, în apropiere aflându-se odinioară mai multe sihăstrii, astăzi dispărute. Printre ctitorii acestei mănăstiri se află familia Lăncrănjan din Elveţia. Biserica este ridicată pe platoul Muntelui Ceahlău, fiind înconjurată de stânci. Materialele necesare construcţiei au fost aduse cu elicopterul. A fost sfinţită în 1993. S-au construit o casă parohială, chilii şi un paraclis de iarnă, cu hramul Naşterea Maicii Domnului.

Schitul Cerebuc



5 vieţuitori, viaţă de obşte

Hram: Sfântul Proroc Ilie
Adresa: com. Ceahlău, 617125, jud. Neamţ
Acces: drumul axial Izvorul Muntelui-Durău, 7 km (GPS: 46°59'19.08"N, 25°59'16.96"E)
Egumen: protos. Gherontie Munteanu; **Contact:** +40744706048

A fost înfiinţat pe locul unei mai vechi sihăstrii; nu se cunoaşte însă data exactă a înfiinţării. Schitul a fost distrus de o avalanşă, în noaptea de Înviere a anului 1704. În 1710 s-a început refacerea schitului la 2 km mai jos de vechiul amplasament. Aşezământul cuprinde o biserică de lemn şi câteva chilii. Aparţine de Mănăstirea Muntele Ceahlău.

Schitul Stănile

3 vieţuitori, viaţă de obşte

Hram: Sfântul Antonie cel Mare
Adresa: com. Bicazul Ardelean, 617065, jud. Neamţ
Acces: la altitudinea de 1400 m, pe Muntele Ceahlău, în apropierea Mănăstirii Muntele Ceahlău; (GPS: 46°56'8.44"N, 25°56'20.90"E)
Egumen: ierom. Vichentie Pătatu; **Cazare:** 4 locuri

Este un schit relativ nou, fiind înfiinţat în anul 1998. Biserica este în construcţie. Chiliile şi paraclisul sunt din cărămidă. Aparţine de Mănăstirea Muntele Ceahlău.



Mănăstirea Neamţ

57 vieţuitori, viaţă de obşte

Hram: Înălţarea Domnului
Adresa: com. Vânători, 617502, jud. Neamţ
Acces: din Târgu-Neamţ, spre Poiana Largului, pe DN 15B, 11,5 km, dreapta spre mănăstire pe DJ155C, 4,5 km. (GPS: 47°16'8.99"N, 26°12'6.24"E)
Stareţ: arhim. Benedict Sauciuc
Contact: +40233251580, www. neamt.mmb.ro
Cazare: 150 locuri (Centrul Social Sf. Paisie)

Moaşte: moaştele sfântului necunoscut de la Neamţ, capul Sf. Simeon din Muntele Minunat

Icoane făcătoare de minuni: icoana Maicii Domnului cu Pruncul de la Neamţ (sec. VII)

De văzut:
- Muzeul Sf. Paisie
- mormântul sfântului necunoscut, descoperit în chip minunat în 1986

La începutul sec. al XX-lea a vieţuit la Neamţ Sf. Ioan Iacob Hozevitul, ale cărui sfinte moaşte întregi se află la Mănăstirea Sf. Gheorghe din pustiul Hozeva.

Sf. Paisie de la Neamţ

Personalităţi legate de Mănăstirea Neamţ: Mitrop. Teoctist I al Moldovei, Grigorie Ţamblac, cronicarii Eftimie, Macarie şi Azarie, Patriarhul Nicodim Munteanu etc.

Prima atestare documentară a mănăstirii datează de la 1210. Potrivit documentelor, Petru Muşat a ridicat, pe locul unei vechi biserici de lemn, un locaş de piatră la 1375. La cutremurul din 1471 acesta a fost distrus. În anii 1486-1497, Ştefan cel Mare, considerând imposibilă refacerea mănăstirii, a ridicat o nouă biserică, cu hramul Înălţarea Domnului. Biserica reprezintă un adevărat unicat arhitectural, de o eleganţă şi frumuseţe deosebite. Absida altarului şi naosul au fost pictate în ultima perioadă de domnie a lui Ştefan cel Mare, iar pronaosul şi pridvorul închis, în vremea lui Petru Rareş, straturile vechii picturi devenind vizibile după restaurarea din anii 2000. Biserica este şi o importantă necropolă, aici fiind înmormântaţi voievozi, demnitari, dar şi episcopi şi stareţi (Pimen, Siluan şi Silvestru, sec. XIV; Sf. Paisie de la Neamţ). În incinta mănăstirii se mai află un **turn-clopotniţă** (ridicat de Alexandru cel Bun la începutul sec. XV) cu Paraclisul Buna Vestire. Mitropolitul Veniamin Costache este cel care a finalizat lucrările la turnul-clopotniţă şi a amenajat **Paraclisul Adormirea Maicii Domnului** în partea de nord a incintei. În anii 1720-1730 a fost ridicată **biserica, cu hramul Sf. Gheorghe,** care, în urma unor lucrări de restaurare din anii 1956-1960, a fost demolată, fiind reconstruită în partea de est, între chilii. **Bolniţa şi Paraclisul Sf. Ioan cel Nou de la Suceava** au fost ridicate în anii 1843-1846.

Perioada de maximă înflorire a mănăstirii a fost în sec. al XVIII-lea, când **Sf. Paisie Velicikovski** se stabileşte la Neamţ, împreună cu 60 de ucenici, unde desfăşoară o intensă activitate cărturărească, traducând *Filocalia* în limba slavonă (tipărită la Moscova în 1793). Tot la Neamţ ucenicii săi vor traduce sute de manuscrise filocalice în româneşte. Cei peste o mie de călugări, adunaţi în jurul stareţului din toate ţările ortodoxe, vor duce faima Mănăstirii Neamţ în cele mai îndepărtate colţuri ale Rusiei, Bulgariei, Serbiei şi Sf. Munte. În 1794, marele restaurator al tradiţiei isihaste filocalice de la Neamţ trece la cele veşnice, fiind înmormântat în biserică. În cadrul mănăstirii au funcţionat o şcoală de caligrafi, copişti şi miniaturişti, o şcoală de sculptori şi gravori, o tipografie (înfiinţată de Veniamin Costache la 1807, aflată şi acum în funcţiune) şi o **bibliotecă** ce deţine peste 15000 de volume şi peste 500 de manuscrise (cele mai vechi, din sec. XIV), deosebit de importante pentru cultura românească. **Muzeul mănăstirii,** datând din 1916, păstrează catapeteasma din Paraclisul Cetăţii Neamţ, un epitaf din 1821, cruci sculptate în lemn, câteva icoane din sec. XVII-XVIII, câteva icoane pictate de Nicolae Grigorescu, diferite obiecte de cult şi veşminte. În incinta cimitirului se află **Biserica Sf. Ioan Bogoslovul** (sec. XIX), iar la subsolul ei se găseşte o gropniţă care păstrează oseminte ale călugărilor care au vieţuit aici. Lângă mănăstire funcţionează un seminar teologic.

Schitul Branişte

7 vieţuitori, viaţă de obşte

Hram: Sfinţii Apostoli Petru şi Pavel; **Adresa:** com. Vânători, 617502, jud. Neamţ
Acces: la 19 km NV de Târgu-Neamţ, în com. Vânători, la 4 km de Mănăstirea Neamţ (GPS: 47°16'16.39"N, 26°11'47.10"E); **Egumen:** monah Ghenadie Buhăianu

A fost înfiinţat în 1852, în timpul domnitorului Petru Şchiopul. În anul 1602 Ieremia Movilă întăreşte o prisacă în „Braniştе pe Bohotin". În anii 1999-2003 s-au construit un paraclis şi un corp de chilii. Schitul aparţine de Mănăstirea Neamţ.

Schitul Cărbuna

16 vieţuitori, viaţă de obşte

Hram: Binecredinciosul Voievod Ştefan cel Mare şi Sfânt
Adresa: com. Vânători, 617502, jud. Neamţ
Acces: de pe şos. Târgu-Neamţ-Pipirig-Bistricioara, vizavi de Rezervaţia de zimbri Dragoş Vodă, la 3 km de Mănăstirea Neamţ; (GPS: 47°15'26.69"N, 26°14'30.53"E)
Egumen: ierom. Elefterie Păduraru

Schitul a fost construit, în 2001, lângă cimitirul eroilor neamului căzuţi în al Doilea Război Mondial. Între 2001 şi 2003 s-au construit un paraclis şi un corp de chilii. Aparţine de Mănăstirea Neamţ.

Schitul Icoana Nouă

13 vieţuitori, viaţă de obşte

Hram: Schimbarea la Faţă; **Adresa:** com. Vânători, 617502, jud. Neamţ
Acces: de pe şos. Târgu-Neamţ-Pipirig-Bistricioara; (GPS: 47°16'49.45"N, 26°7'58.96"E); **Egumen:** protos. Calinic Proca; **Cazare:** 50 locuri

Din pricina alunecărilor de teren, Schitul Icoana Veche a fost mutat de pe vechiul amplasament. În 1947 ieromonahul Vasian, ecleziarh al Mănăstirii Neamţ şi ucenic al Sf. Ioan Iacob Hozevitul, cu binecuvântarea Patriarhului Nicodim Munteanu, se va ocupa de construcţia noului aşezământ, cu hramul Schimbarea la Faţă, devenind primul egumen al acestuia. În turnul-clopotniţă, din piatră, se află un paraclis, cu hramul Sfântul Dimitrie. În anii 1971-1972 se ridică o biserică nouă, pictată în tempera în 1984 de pr. Bartolomeu de la Sihăstria. În apropierea bisericii există o frumoasă casă monahală, precum şi anexele. Aparţine de Mănăstirea Neamţ.

Schitul Icoana Veche

2 vieţuitori, viaţă de obşte

Hram: Sfântul Antonie cel Mare
Adresa: com. Vânători, 617502, jud. Neamţ
Acces: de pe şos. Târgu-Neamţ-Pipirig-Bistricioara, la 6 km de Mănăstirea Neamţ (GPS: 47°16'51.89"N, 26°9'9.77"E); **Egumen:** ierom. Macarie Ionescu

Schitul şi-a luat numele după icoana Maicii Domnului de la Mănăstirea Neamţ, care, în 1821, a fost ascunsă de călugări, din calea turcilor, în Muntele Rusu, la 6 km de Mănăstirea Neamţ. După un an, călugării au încercat să aducă icoana înapoi la mănăstire, însă pe drum icoana s-a îngreunat şi nu a mai putut fi clintită din loc. După multe slujbe şi rugăciuni, icoana s-a umplut de o strălucire nepământeană şi a putut fi continuat drumul. În amintirea acestei minuni, călugării au construit pe acel loc un agheasmatar mic, pictat. Pe locul unde a fost ascunsă icoana s-a ridicat un schit, cu o biserică de lemn şi un corp de chilii.

După 1990 biserica a fost refăcută, primind hramul Sfântul Antonie cel Mare. Aparţine de Mănăstirea Neamţ.

Schitul Pocrov

8 vieţuitori, viaţă de obşte

Hram: Acoperământul Maicii Domnului
Adresa: com. Vânători, 617502, jud. Neamţ
Acces: la 15 km NV de Târgu-Neamţ, în com. Vânători, la 4 km SV de Mănăstirea Neamţ (GPS: 47°14'32.08"N, 26°11'6.96"E)
Egumen: ierom. Ambrozie Ghinescu; **Contact:** +40745388774

A fost ridicat în anul 1714 de către Sf. Pahomie de Gledin (monah la Neamţ, iar mai apoi episcop al Romanului) şi ucenicii săi. Biserica este din bârne de lemn, pe temelie de piatră, în plan treflat. În 1847 i s-au adăugat chilii şi un paraclis, iar în 1993 s-a mai construit o casă cu câteva chilii. La Pocrov se păstrează obiecte de cult vechi, icoane, cruci, cărţi de cult. Aparţine de Mănăstirea Neamţ.

Schitul Sfinţii Împăraţi Constantin şi Elena, Băiceni

3 vieţuitori, viaţă de obşte

Hram: Sfinţii Împăraţi Constantin şi Elena
Adresa: sat Băiceni, com. Todireşti, 707505, jud. Iaşi
Acces: din Târgu-Frumos spre Cucuteni, pe DJ280B, 9 km, stânga în Cucuteni, dreapta în Bărbăteşti, 5 km; (GPS: 47°17'6.11"N, 26°53'31.49"E)
Egumen: ierom. Galaction Suharu; **Contact:** +40232717117; +40232717022

Datează din sec. al XV-lea. S-a reînfiinţat în 1998. Este compus dintr-o biserică din cărămidă şi un corp de chilii. Aparţine de Mănăstirea Neamţ.

Schitul Sfântul Ioan cel Nou

4 vieţuitori, viaţă de obşte

Hram: Sfântul Ioan cel Nou de la Suceava
Adresa: com. Vânători, 617502, jud. Neamţ
Acces: de pe şos. Târgu-Neamţ-Pipirig-Bistricioara se ajunge la Mănăstirea Neamţ, iar de aici încă 400 m până la schit; (GPS: 47°16'13.52"N, 26°12'14.26"E)
Egumen: protos. Melchisedec Romcea

Bolniţa şi Paraclisul Sfântul Ioan cel Nou, cunoscute şi sub numele „Biserica bătrânilor", au fost ridicate între 1843 şi 1846, prin osteneala starețului Neonil al Neamţului, având ca scop adăpostirea şi îngrijirea monahilor vârstnici şi bolnavi. Paraclisul are formă de navă, cu o absidă răsăriteană şi turlă cu mai multe ferestre. S-au făcut reparaţii importante în 1863. Aparţine de Mănăstirea Neamţ.

Împrejurimi:
• Muzeul memorial Mihail Sadoveanu (Casa memorială Visarion Puiu)

Schitul Vovidenia

10 vieţuitori, viaţă de obşte

Hram: Intrarea în Biserică a Maicii Domnului, Sfântul Spiridon
Adresa: com. Vânători, 617502, jud. Neamţ
Acces: la 15 km NV de Târgu-Neamţ, în com. Vânători (GPS: 47°15'22.48"N, 26°12'27.96"E)
Egumen: arhim. Mihail Daniliuc; **Contact:** +40233251874

A fost înfiinţat în sec. XVII de familia banului Gosan, care a ridicat o biserică de lemn, stabilindu-i hramul Sfântul Spiridon. În 1749 episcopul Ioanichie al Romanului, care ucenicise aici o vreme, va construi în locul acesteia o altă biserică de lemn, cu hramul Intrarea Maicii Domnului în Biserică (Vovidenia). În anii 1849-1857 s-a construit actuala biserică, din piatră, în stil rusesc, plan treflat, cu cinci turle. Pictura a fost realizată în tempera. Între 1998 şi 1999 s-a adăugat un nou corp de chilii, cu etaj. Aparţine de Mănăstirea Neamţ.

Moaşte: raclă cu moaşte de la mai mulţi sfinţi

Icoane făcătoare de minuni: icoana Maicii Domnului cu două guri

De văzut:
• Izvorul Tămăduirii – cu apă sulfuroasă şi calităţi terapeutice (500 m). Se spune că însuşi Ştefan cel Mare a luat apă din acest izvor pentru tratament.

Mănăstirea Nechit

14 vieţuitori, viaţă de obşte

Hram: Schimbarea la Faţă, Sfinţii Mucenici Zenovie şi Zenovia
Adresa: sat Nechit, com. Borleşti, 617087, jud. Neamţ
Acces: din Bacău spre Piatra-Neamţ pe DN 15, 46 km, stânga în Roznov, pe DJ156E, spre Nechit 14 km
(GPS: 46°46'11.05"N, 26°23'39.47"E)
Stareţ: arhim. Zenovie Grigore; **Contact:** +40233297422; **Cazare:** 50 locuri

Prima construcţie care a existat pe acest loc a fost o bisericuţă de lemn cu hramul Sfântul Nicolae, cunoscută sub numele de „Schitul Nechit". Documentele menţionează existenţa bisericii pe valea pârâului Nechit în anii 1399-1419. La începutul sec. XIX ajunge în ruină, până în 1864, când pe locul vechii biserici s-au ridicat una din zid, o clopotniţă şi câteva chilii. În 1960 schitul e desfiinţat, fiind redeschis în 1972. Între 1976 şi 1979 s-a refăcut biserica, s-au construit un paraclis cu hramul Sfinţii Mucenici Zenovie şi Zenovia şi un turn-clopotniţă cu un paraclis. Biserica este din piatră şi cărămidă, în plan treflat, cu abside laterale rotunjite şi cu o turlă frumos ornamentată. Aşezământul monahal mai cuprinde patru clădiri, care au destinaţie de chilii şi anexe gospodăreşti şi Casa Pelerinul.

Moaşte:
raclă cu moaşte de la mai mulţi sfinţi, papucul Sf. Spiridon din Corfu

Tradiţia pune pe seama Cuv. Chiriac de la Tazlău, vieţuitor o vreme la Nechit, descoperirea celor trei izvoare tămăduitoare din apropierea mănăstirii.

Schitul Borleşti

8 vieţuitori, viaţă de obşte

Hram: Sfântul Mare Mucenic Mina; **Adresa:** sat Mastacăn, com. Borleşti, 617086, jud. Neamţ; **Acces:** din Piatra-Neamţ, pe şos. spre Bacău până la Roznov, apoi dreapta până la Borleşti. De aici 5 km dreapta, dintre care ultimii 2 km drum pietruit, până la mănăstire; (GPS: 46°46'41.02"N, 26°28'30.28"E)
Egumen: ierom. Antim Bozoancă; **Contact:** +40726390309; **Cazare:** 8 locuri

A fost înfiinţat în 1996 de către stareţul Mănăstirii Nechit, arhimandritul Zenovie Grigore. Schitul a fost mistuit în 2005 de un incendiu şi în prezent se reface. Biserica mare este în construcţie. Pe vechiul loc s-a ridicat o mică biserică de lemn, cu hramul Acoperământul Maicii Domnului. Pe lângă biserică s-au mai înălţat două corpuri de clădire ce adăpostesc chiliile şi arhondaricul. Aparţine de Mănăstirea Nechit.

Moaşte:
raclă cu moaştele Sf. Mina, Sf. Haralambie, Sf. Pantelimon

Mănăstirea Paltin

105 vieţuitoare, viaţă de obşte

Hram: Adormirea Maicii Domnului
Adresa: sat Petru Vodă, com. Poiana Teiului, 617346, jud. Neamţ
Acces: DN 15B de la Poiana Teiului spre Târgu-Neamţ, la Valea Largului dreapta 10 km până la Petru Vodă; (GPS: 47°10'43.50"N, 25°57'50.76"E)
Stareţă: schimonahia Iustina Bujor; **Contact:** +40233257257

Ridicarea Bisericii Adormirea Maicii Domnului, din cadrul aşezământului filantropic Petru Vodă, a început în 2003, la iniţiativa pr. Iustin Pârvu. Biserica este construită în stil maramureşean, lucrată de meşteri din zonă. La exterior este împodobită cu modele maramureşene, iar la interior are pictură în stil bizantin, executată de Ştefan şi Doina Purici din Cernăuţi. Maicile de aici au un laborator de prelucrare a plantelor medicinale, din care prepară medicamente naturiste. Lângă mănăstire s-a ridicat un spital, în care sunt îngrijite persoane vârstnice şi care are în componeţă un azil de bătrâne, laboratoare medicale şi cabinet stomatologic. În cadrul aşezământului funcţionează o şcoală-internat, unde, în timpul anului şcolar, locuiesc şi învaţă câteva zeci de copii. În incintă există un paraclis cu hramul Sf. Pantelimon, ridicat în anul 2000.



Mănăstirea Petru Vodă

75 vieţuitori, viaţă de obşte

Hram: Sfinţii Arhangheli Mihail şi Gavriil
Adresa: sat Petru Vodă, com. Poiana Teiului, 617346, jud. Neamţ
Acces: DN 15B de la Poiana Teiului spre Târgu-Neamţ, la Valea Largului dreapta 10 km până la Petru Vodă; (GPS: 47°10'43.50"N, 25°57'50.76"E)
Stareţ: arhim. Iustin Pârvu; **Contact:** +40233257003

Moaşte: capetele a cinci noi mucenici de la închisoarea din Aiud

Ctitorul Mănăstirii Petru Vodă este părintele Iustin Pârvu, unul din cei mai căutaţi duhovnici ai României. A ridicat această mănăstire, începând cu 1991, cu sprijinul ucenicilor săi, atât monahi, cât mai ales mireni. Biserica din lemn a fost terminată în 1992. A fost pictată în stil bizantin, atât în interior, cât şi în exterior, în anii 1994-2000, de pictorul Mihai Gabor. Actualmente, Mănăstirea Petru Vodă este loc de pelerinaj pentru creştinii din toate colţurile ţării. În cimitirul mănăstirii se află mormântul părintelui Gheorghe Calciu Dumitreasa.

Schitul Păstrăveni

7 vieţuitori, viaţă de obşte

Hram: Sfânta Parascheva; **Adresa:** sat Rădeni, com. Păstrăveni, 617300, jud. Neamţ
Acces: din Roman spre Suceava pe DN2/E85, 29 km, stânga în Hanul Ancuţei, pe DJ208G, prin Războieni, până în Rădeni 19 km; sau din Târgu-Neamţ spre Timişeşti (spre E) pe DN15B, 7,5 km, dreapta în Dumbrava pe DC 17, prin Ingăreşti, Urecheni, Rădeni, 16 km; (GPS: 47°7'49.89"N, 26°29'57.99"E)
Egumen: ierom. Pamvo Jugănaru; **Contact:** +40788846274

A fost înfiinţat în anul 2001 de câţiva călugări de la Mănăstirea Petru Vodă. Cuprinde biserica mare, chiliile şi un paraclis de lemn, cu hramul Adormirea Maicii Domnului. Aparţine de Mănăstirea Petru Vodă.



Schitul Urecheni

8 vieţuitori, viaţă de obşte

Hram: Sfântul Ioan Hozevitul de la Neamţ
Adresa: sat Urecheni, com. Urecheni, 617490, jud. Neamţ
Acces: din Târgu-Neamţ spre Timişeşti (spre E) pe DN15B, 7,5 km, dreapta în Dumbrava pe DC 17, prin Ingăreşti, Urecheni, 9 km
(GPS: 47°9'28.96"N, 26°30'30.73"E)
Egumen: ierom. Chesarie Niculiţă; **Contact:** +40740514167; **Cazare:** 6 locuri

Împrejurimi:
- Casa lui Ion Creangă, din Humuleşti
- Cetatea Neamţ

Moaşte: părticică de la Sfântul Ioan Iacob Hozevitul
Icoane făcătoare de minuni: icoana Maicii Domnului, copie a icoanei de la Vladimireşti

A fost înfiinţat în anul 2000. Biserica schitului este construită din piatră. Complexul mai cuprinde stăreţia şi dependinţe. Aparţine de Mănăstirea Petru Vodă.

Mănăstirea Poiana-Brusturi

9 vieţuitori, viaţă de obşte

Hram: Înălţarea Sfintei Cruci, Duminica Sfintei Cruci
Adresa: sat Poiana, com. Brusturi-Drăgăneşti, 617111, jud. Neamţ
Acces: din Târgu-Neamţ spre nord pe DN 15C, 12 km până în Poiana
(GPS: 46°56'48.85"N, 26°9'49.87"E)
Stareţ: protos. Efrem Ciobanu

S-a înfiinţat în 1997, în memoria eroilor neamului. Biserica este din lemn, iar turnul-clopotniţă şi chiliile sunt din cărămidă.

Mănăstirea Pângăraţi

27 vieţuitori, viaţă de obşte

Hram: Sfinţii Români, Sfinţii Cuvioşi Simeon şi Amfilohie de la Pângăraţi
Adresa: com. Pângăraţi, 617305, jud. Neamţ
Acces: din şos. Piatra-Neamţ-Bicaz, pe DN 15, un drum colateral duce până în apropierea hidrocentralei de la Stejaru. De aici mai sunt 5 km până la mănăstire; (GPS: 46°56'0.85"N, 26°10'49.81"E)
Stareţ: protos. Teofil Lefter; **Contact:** +40233240337; **Cazare:** cu rezervare

A fost ridicată la sfârşitul sec. XIV de către sihastrul Simeon, care, cu ajutor de la Ştefan cel Mare, a făcut o biserică de lemn. Aceasta a fost arsă de turci şi pe locul celei vechi, în 1560, Alexandru Lăpuşneanu a construit o biserică de piatră. Este o biserică suprapusă, cea de la subsol având rol de taină, cu un paraclis având hramul Sf. Dimitrie, în formă de navă, cu abside laterale. În sec. XIX egumenul Varnava a reparat biserica şi a construit chilii noi, din piatră şi cărămidă. După 1872 mănăstirea a rămas în ruină. În ea au funcţionat, pe rând, un penitenciar, un spital militar, un sanatoriu, o staţiune de cercetări a Universităţii din Iaşi şi un depozit de plante medicinale. După 1991 a redevenit mănăstire de călugări.

Din patrimoniul mănăstirii se pot aminti mai multe icoane vechi, datând din sec. XVIII.

Moaşte: părticele de la Sf. Ap. Iacov, Sf. Elefterie, Sf. Siluan Athonitul, Sf. Ioan Iacob de la Neamţ, Sfinţii ucişi în pustia Iordanului

Mănăstirea Peştera-Gârcina

5 vieţuitoare, viaţă de obşte

Hram: Intrarea Maicii Domnului în Biserică, Sfânta Treime
Adresa: sat Gârcina, com. Gârcina, 617200, jud. Neamţ
Acces: din Piatra-Neamţ spre nord pe DN 15C, 8 km (GPS: 46°58'18.99"N, 26°20'15.08"E)
Stareţă: monahia Ecaterina Antoci; **Contact:** +40233242342

A fost înfiinţată în anul 1990 ca schit de călugări, aparţinând de Mănăstirea Bistriţa. În anii 1993-1997 s-au construit biserica, un corp de chilii cu paraclisul Acoperământul Maicii Domnului. Pictura a fost realizată de Gheorghe şi Teodora Purcaru. În 2009 devine mănăstire de maici.

Împrejurimi:
- Lacul de acumulare Cuejdiu

Mănăstirea Războieni



26 vieţuitoare, viaţă de obşte

Hram: Sfinţii Arhangheli Mihail şi Gavriil
Adresa: com. Războieni, 617315, jud. Neamţ
Acces: din Roman spre Suceava pe DN 2/E85, 29 km, stânga pe DJ208g, 11 km (GPS: 47°5'44.93"N, 26°33'4.45"E)
Stareţă: stavrofora Acachia Căuş; **Contact:** +40233292912; **Cazare:** 10 locuri

A fost ctitorită de Ştefan cel Mare la 20 de ani după bătălia de la Valea Albă, din 1476. A fost refăcută de mai multe ori, cele mai importante lucrări de restaurare fiind cele din 1975-1977. Biserica este construită din piatră şi cărămidă, în stil gotic, cu elemente moldoveneşti. La exterior este ornamentată cu cărămizi smălţuite şi discuri policrome cu bumbi centrali. Mănăstirea a fost concepută ca un adevărat mausoleu, adăpostind osemintele eroilor moldoveni căzuţi în lupta din 1476.

Icoane făcătoare de minuni: icoana Maicii Domnului, icoana Sfintei Ana

Mănăstirea Secu

60 vieţuitori, viaţă de obşte

Hram: Tăierea Capului Sfântului Ioan Botezătorul
Adresa: com. Vânători, 617500, jud. Neamţ
Acces: din Târgu-Neamţ spre Poiana Largului, pe DN15B, 13,5 km, stânga pe DJ157F, 7 km; (GPS: 47°12'0.04"N, 26°11'1.55"E)
Stareţ: arhim. Vichentie Amariei; **Contact:** +40233251862

Moaşte: fragment din piciorul Sf. Ioan Botezătorul, o părticică din lemnul Sfintei Cruci, moaşte de la mai mulţi sfinţi

Icoane făcătoare de minuni: icoana Maicii Domnului Cipriota

Mănăstirea Secu a fost ctitorită de Nestor Ureche, tatăl cronicarului Grigore Ureche, la 1602, pe locul unei mai vechi sihăstrii, cunoscute sub numele de Schitul lui Zosima. Domnitorul Petru Rareş a ridicat biserica Schitului Zosima, iar Doamna Elena şi fiii săi au îngrădit-o cu zid de piatră, ruinele căruia mai există şi astăzi. Biserica este din piatră şi cărămidă, în plan triconc, ridicată de meşteri locali şi din Ţara Românească. În 1691, la Secu se stabilesc pentru o vreme oştenii regelui polon Ioan Sobieski, care vor aduce mari stricăciuni aşezământului. În timpul stăreţiei marelui duhovnic Paisie Velicikovski la Secu (1775-1779) s-au construit peste 100 de chilii pentru ucenicii săi sosiţi aici de la Dragomirna. După plecarea lui la Neamţ, Secu se va afla vreme de mai mulţi ani în subordinea acestei mănăstiri. În 1821 locaşul a fost incendiat în timpul luptelor dintre turci şi eterişti, fiind apoi refăcut. Bisericii i s-au adăugat pridvorul, un diaconicon şi un proscomidiar şi s-au construit Paraclisul Maicii Domnului, Biserica Sf. Nicolae şi Biserica Sf. Ioan Bogoslovul, chilii şi clădiri anexe. La intrarea în mănăstire se află un turn-clopotniţă impunător. Între naos şi pronaos există o gropniţă, unde sunt înmormântaţi ctitorii. Mănăstirea a suferit numeroase restaurări. Pictura a fost refăcută în anii 1849-1850, în ulei, în stil renascentist, cu influenţe slavo-bizantine. În **biblioteca** mănăstirii se păstrează cărţi, valoroase manuscrise şi tipărituri vechi, dintre care amintim *Cazania* lui Varlaam. De asemenea, există şi un **muzeu,** cu o bogată colecţie de obiecte de patrimoniu, cu peste 70 de piese, dintre care amintim două chivote din aur şi argint, cu câte cinci turnuri, împodobite cu briliante, o Sfântă Evanghelie, tipărită la Moscova în 1763, în limba slavonă, ferecată în argint aurit, un set de Sfinte Vase din argint aurit din sec. XVIII, un Epitaf împodobit cu perle şi pietre preţioase etc. În incinta mănăstirii se află mormântul lui Nestor Ureche, al soţiei lui, Mitrofana, şi al Mitropolitului Varlaam. În anii 2000-2002 au avut loc ample lucrări de restaurare a picturii şi a catapetesmei bisericii mari, precum şi resfinţirea picturii.

Schitul Acoperământul Maicii Domnului, Băiceni

9 vieţuitori, viaţă de obşte

Hram: Acoperământul Maicii Domnului, Duminica Sfinţilor Români
Adresa: sat Băiceni, com. Cucuteni, 707151, jud. Iaşi
Acces: din Târgu-Frumos spre Botoşani, pe DN 28B/E58, 9 km, stânga pe DC 137, 7 km
GPS: 47°17'31.28"N, 26°55'28.52"E)
Egumen: ierom. Damaschin Avătăiţei; **Contact:** +40232717117; **Cazare:** 20 locuri

Moaşte: părticele de la cei 14000 de prunci ucişi de Irod

S-a înfiinţat în 1992, pe un teren al Mănăstirii Secu. Clădirea este construită din lemn, pe fundaţie de piatră, cu două niveluri. La parter sunt chiliile, iar la etaj un mic paraclis. În anii 1983-1985 s-a ridicat şi un paraclis de vară, în formă de cruce, pictat în tehnica tempera. La intrarea în schit se află o troiţă din lemn. Schitul aparţine de Mănăstirea Secu.

Schitul Nifon

3 vieţuitori, viaţă de obşte

Hram: Buna Vestire
Adresa: com. Vânători, 617500, jud. Neamț
Acces: 19 km V de Târgu-Neamț și 2 km de Mănăstirea Secu
GPS: 47°12'24.61"N, 26°10'28.50"E)
Egumen: ierom. Veniamin Movileanu

A fost înfiinţat în 1690 de pustnicul Nifon. În 1821 a fost ars de turci şi refăcut în sec. XIX de ieroschimonahul **Nifon Ionescu, fondatorul Schitului Prodromu din Muntele Athos**. Mai târziu a fost închis şi reînfiinţat în 1991. În 2000 a fost distrus de un incendiu, iar acum se află în reconstrucţie. Aparţine de Mănăstirea Secu.

Schitul Sfântul Ilie, Tăciune

3 vieţuitori, viaţă de obşte

Hram: Sfântul Ilie, Sfinţii Mucenici Mina, Victor şi Vichentie
Adresa: com. Vânători, 617500, jud. Neamț
Acces: la 6 km NV de Mănăstirea Secu; GPS: 47°13'9.19"N, 26°9'12.50"E)
Egumen: ierom. Ioanichie Amariei

Schitul a fost înfiinţat în anul 2000. Hramul principal este Sfântul Ilie, paraclisul schitului fiind închinat Sfinţilor Mucenici Mina, Victor şi Vichentie. Aparţine de Mănăstirea Secu.

Schitul Ţibucani

3 vieţuitori, viaţă de obşte

Hram: Sfânta Maria Magdalena, Intrarea Maicii Domnului în Biserică
Adresa: com. Ţibucani, 617485, jud. Neamț
Acces: în com. Ţibucani, la 22 km NE de Piatra-Neamț
GPS: 47°5'12.25"N, 26°29'56.80"E)
Egumen: protos. Arsenie Rus

Schitul a fost înfiinţat în 1774, pe locul unde se pare că a existat în vechime o mică obşte de anahoreţi. Ctitorul este spătarul Iordache Cantacuzino Deleanu, care a ridicat o biserică din lemn pe temelie de piatră, cu hramul Sfânta Maria Magdalena. În anul 1859, boierul Aga Ioniţă Botez a construit clopotniţa şi a restaurat biserica. În 1935 s-au adăugat chiliile, stăreţia şi arhondaricul şi s-a ridicat biserica mare, cu hramul Intrarea în Biserică a Maicii Domnului. Schitul Ţibucani a avut, în urmă cu aproape două secole, o şcoală teologică condusă de vestiţii dascăli Teodosie şi Ilarion, ucenici ai Sfântului Paisie Velicikovski. Redeschis în 1991. Aparţine de Mănăstirea Secu.



Mănăstirea Sihăstria

90 vieţuitori, viaţă de obşte

Hram: Naşterea Maicii Domnului
Adresa: com. Vânători, 617500, jud. Neamţ
Acces: din Târgu-Neamţ spre Poiana Largului, pe DN15B, 13,5 km, stânga pe DJ157F, 10 km; (GPS: 47°12'0.04"N, 26°11'1.55"E)
Stareţ: arhim. Victorin Oanele
Contact: +40233251896, www.sihastria.mmb.ro
Cazare: 30 locuri

Moaşte: racla cu moaştele de la 30 de sfinţi, o părticică din lemnul Sfintei Cruci

Icoane făcătoare de minuni: icoana Maicii Domnului

A fost întemeiată în 1655, pe locul unei mai vechi sihăstrii, cunoscută ca „Sihăstria lui Atanasie", după numele întemeietorului. Episcopul Ghedeon al Huşilor a construit aici prima biserică şi chilii pentru obşte. În urma incursiunilor tătarilor, locaşul se va ruina, astfel că în 1734 episcopul Ghedeon va ridica o nouă biserică. În 1734 Mănăstirea Sihăstria trece sub ascultarea Mănăstirii Secu, iar din 1779, sub cea a Mănăstirii Neamţ. În 1821 mănăstirea este arsă şi prădată, în vremea confruntării dintre turci şi eterişti, tezaurul mănăstirii fiind ascuns într-un loc tăinuit. Lucrările de refacere au început în 1824, prin grija Mitropolitului Veniamin Costache şi a stareţului Dometian. Vor fi refăcute atunci biserica de piatră, turnul-clopotniţă, un corp de chilii, turnul porţii şi zidul de incintă. În 1837 se ridică un paraclis de iarnă din lemn, care va arde, în 1941, împreună cu chiliile din jur, fiind reclădite în 1947, în vremea stăreţiei părintelui Cleopa.

De văzut:
- icoana Tânguirea Maicii Domnului (în paraclis)
- icoana Ecce Homo (în paraclis)

Complexul mănăstiresc actual de la Sihăstria este alcătuit din: **biserica veche, cu hramul Naşterea Maicii Domnului**, construită din piatră de râu şi cărămidă, în stil clasic moldovenesc, în plan triconc, cu o singură turlă, repictată în frescă între 1986 şi 1988; **paraclisul de iarnă, cu hramul Sfinţii Părinţi Ioachim şi Ana**, construit în 1947, cu o pictură de o reală valoare artistică, operă a schimonahului Irineu Protcenco; **Catedrala Sfânta Teodora de la Sihla**, ridicată în 1999, din cărămidă cu cadre de beton armat, cu pictură interioară în frescă, aparţinând arhim. Vartolomeu Florea împreună cu ucenicii din Mănăstirea Sihăstria; **turnul-clopotniţă,** construit pe două niveluri în 1825 şi restaurat între 1983 şi 1984.

În cimitirul mănăstirii se găsesc mormintele mai multor duhovnici şi nevoitori ai Sihăstriei: arhim. Cleopa Ilie, ieroschim. Paisie Olaru, arhim. Ioanichie Bălan, monahul Marcu de la Sihăstria, ieroschim. Ioanichie Moroi, schim. Irineu Protcenco şi alţii. În incinta cimitirului se află biserica, monument istoric, cu hramul Învierea Domnului şi Sf. Ioan Evanghelistul.

Împrejurimi:
- Mănăstirea Secu
- Schitul Sihla
- Bisericuţa „Dintr-un brad"
- Schitul Daniil Sihastrul
- Schitul Poiana lui Ioan

În **muzeul mănăstirii** se păstrează valoroase obiecte bisericeşti, icoane vechi, vase liturgice, obiecte de argint, o Evanghelie, mai multe cruci sculptate de călugări. În **biblioteca** Sihăstriei se află câteva mii de volume, tipărituri vechi din sec. XVII-XVIII etc.

În ultimele decenii Mănăstirea Sihăstria, pe lângă latura duhovnicească, a desfăşurat o intensă activitate cultural-misionară, constituindu-se într-un important centru de spiritualitate românească, marii duhovnici – **ieroschim. Paisie Olaru** şi **arhim. Cleopa Ilie** – fiind consideraţi adevăraţi părinţi spirituali ai neamului. Bogata activitate editorială a mănăstirii

se datorează în bună parte **arhim. Ioanichie Bălan**. Dintre lucrările sale amintim: *Patericul românesc, Convorbiri duhovnicești, Pelerinaj la Locurile Sfinte, Vetre de sihăstrie românească* etc. La Sihăstria au fost editate 12 volume din *Viețile Sfinților*, 16 volume din seria *Ne vorbește Părintele Cleopa, Predici la praznice împărătești, Predici la duminicile de peste an* și multe alte carți de spiritualitate ortodoxă.

La Sihăstria a intrat în monahism actualul patriarh al României, PF Daniel.

Schitul Boureni

5 viețuitori, viață de obște

Hram: Sfinții Împărați Constantin și Elena
Adresa: sat Boureni, com. Moțca, 707346, jud. Iași
Acces: din șos. Roman-Suceava, 3 km E, intersecția Motca-Pașcani, 400 m SE de satul Boureni; (GPS: 47°12'21.78"N, 26°37'35.30"E)
Egumen: ierom. Proclu Găinuță; **Contact:** +40232716341

Nu se cunoaște cu exactitate anul înființării schitului, însă tradiția spune că acesta exista încă de la anul 1300. Primul document în care este amintit Schitul Boureni este *Letopisețul Țării Moldovei*. În anul 1610 a fost restaurat de călugări și credincioși, iar în 1750 este mutat în pădure.

După secularizarea averilor mănăstirești a fost transformat în biserică de parohie, iar la sfârșitul sec. al XIX-lea reînființat de familia Sturzeștilor. Este reconstruit în sec. al XX-lea. Biserica era din lemn și a avut o icoană făcătoare de minuni a Maicii Domnului, care a fost dusă la Mănăstirea Neamț. Chiliile erau tot din lemn. În 1942 schitul a fost mutat mai sus, spre pădure, pe moșia familiei Huzărescu, care în 1946 va construi pentru schit o biserică cu hramul Sfinții Împărați Constantin și Elena. Închis în perioada comunistă, va fi redeschis imediat după 1990. Inițial a aparținut de Mănăstirea Neamț, însă din 1992 ține de Mănăstirea Sihăstria.

Schitul Codrii Pașcanilor

7 viețuitori, viață de obște

Hram: Sfânta Cuvioasă Teodora de la Sihla
Adresa: com. Moțca, 707345, jud. Iași
Acces: din șos. Pașcani-Târgu-Neamț, la 5 km de orașul Pașcani (GPS: 47°8'54.03"N, 26°10'48.54"E)
Egumen: protos. Ieronim Cozma; **Contact:** +40232732862

A fost înființat în 1991. Biserica este construită din piatră. Aparține de Mănăstirea Sihăstria.

Schitul Poiana lui Ioan

5 viețuitori, viață de obște

Hram: Înălțarea Sfintei Cruci
Adresa: com. Vânători, 617500, jud. Neamț
Acces: la 22 km N-V de Târgu-Neamț, pe șos. Pipirig-Vatra Dornei; de la Mănăstirea Sihăstria 3 km mai sus; (GPS: 47°10'33.79"N, 26°7'53.47"E)
Egumen: ierom. Vasian Manea

Schitul și-a luat numele după vestitul pustnic Ioan, care a sihăstrit în zonă în sec. al XVII-lea. A fost înființat la dorința cunoscutului duhovnic al Mănăstirii Sihăstria, ieroschim. Paisie Olaru. Locul a fost sfințit în 1993. Biserica este construită din lemn, în vecinătatea ei aflându-se corpul de chilii. A fost sfințită în 2009. Schitul aparține de Mănăstirea Sihăstria.



Schitul Sfântul Daniil Sihastrul, Râpa lui Coroi

4 vieţuitori, viaţă de obşte

Hram: Sfântul Proroc Ilie Tezviteanul, Acoperământul Maicii Domnului, Sfântul Daniil Sihastrul
Adresa: com. Vânători, 617500, jud. Neamţ
Acces: la 22 km N-V de Târgu-Neamţ, pe şos. Pipirig-Vatra Dornei, până la Mănăstirea Sihăstria, iar de aici 6 km S-V până la schit
(GPS: 47°8'51.33"N, 26°9'30.12"E)
Egumen: ierom. Meletie Muntianu; **Contact:** +40733801054

Se cheamă astfel după numele lui Ioan Coroi, dregător în Sfatul ţării, care, în 1763, a căzut într-o prăpastie în timpul unei partide de vânătoare. În zona unde este astăzi schitul au existat odinioară mai multe sihăstrii. După 1989 Mănăstirea Sihăstria a decis înfiinţarea unui schit de călugări aici. În 1996 s-au finalizat construcţiile bisericii, clopotniţei şi chiliilor. Biserica este din lemn, pe fundaţie de beton. De asemenea, clopotniţa şi chiliile sunt din lemn. Schitul aparţine de Mănăstirea Sihăstria.

Schitul Sfântul Mina, Târgu-Neamţ

6 vieţuitori, viaţă de obşte

Hram: Sfântul Mare Mucenic Mina
Adresa: sat Dumbrava, com. Timişeşti, 617471, jud. Neamţ
Acces: la 22 km N-V de Tg.-Neamţ, pe şos. Pipirig-Vatra Dornei, până la Mănăstirea Sihăstria, în apropierea acesteia; (GPS: 47°12'41.30"N, 26°26'1.44"E)
Egumen: monahul Teodorit Puţ; **Contact:** +40233791896

A fost înfiinţat în 1955, pe un teren al Mănăstirii Sihăstria, sub numele Schitul Graşi. În 1959 a fost desfiinţat. A fost reactivat după 1989, prin grija arhimandritului Victorin Oanele, stareţul Mănăstirii Sihăstria, fiind sfinţit în 1995. S-au construit un paraclis şi două case pentru monahi şi închinători. Biserica este din piatră. Aparţine de Mănăstirea Sihăstria.



Schitul Sihla

25 vieţuitori, viaţă de obşte

Hram: Naşterea Sfântului Ioan Botezătorul, Schimbarea la Faţă, Cuvioasa Teodora de la Sihla
Adresa: com. Vânători, 617500, jud. Neamţ
Acces: la 22 km N-V de Târgu-Neamţ, pe şos. Pipirig-Vatra Dornei, 3 km S de Mănăstirea Sihăstria; (GPS: 47°9'37.88"N, 26°10'43.26"E)
Egumen: protos. Pahomie Catană; **Contact:** +40744513879

Schitul este înălţat pe locul unei mai vechi sihăstrii din sec. XV. Prima biserică, din lemn, cu hramul Naşterea Sfântului Ioan Botezătorul, a fost ctitorită de familia Cantacuzino în 1741. Biserica actuală datează de la 1813, suportând mai multe prefaceri în 1973. Este construită în plan triconc, cu o singură turlă deasupra naosului. Catapeteasma este sculptată în lemn şi poleită cu aur. Pictura a fost finalizată în 1974, în frescă, în stil bizantin. A doua biserică din schit, cu hramul Schimbarea la Faţă, este de mici dimensiuni şi poartă numele de „bisericuţa dintr-un brad". Este în formă de navă şi are o catapeteasmă pictată în ulei. După 1990 au avut loc ample lucrări de renovare, adăugându-se o casă cu etaj, clopotniţa şi clădiri anexe. Schitul aparţine de Mănăstirea Sihăstria.

Împrejurimi:
• Peştera Cuvioasei Teodora de la Sihla – locul în care sfânta s-a nevoit mulţi ani prin post şi rugăciune. Moaştele ei se află astăzi la Lavra Pecerska din Kiev.

În anii 1972-1985 la Sihla s-a nevoit părintele Paisie Olaru.

Mănăstirea Tarcău



13 viețuitori, viață de obște

Hram: Duminica Tuturor Sfinților
Adresa: com. Tarcău, 617449, jud. Neamț
Acces: șos. Piatra-Neamț-Bicaz, 16 km S, între loc. Brateș și Ardeluța, la 5 km de Bicaz
(GPS: 46°45'31.43"N, 26°10'50.23"E)
Stareț: protos. Gherman Preotu; **Contact:** +40723366811

Mănăstirea a fost ridicată în 1833, pe Valea Tarcăului, de ieroschimonahul Avramie. Inițial a fost schit, iar din 1990 a primit statut de mănăstire. Biserica este construită din lemn de frasin, pe o fundație de piatră, de meșteri locali, având planul în formă de cruce. Turnul-clopotniță este din bârne de lemn, ridicat pe două niveluri. Bisericii i s-a adăugat în 1936 un pridvor închis. În incintă se mai pot vedea două case monahale, la care s-au adăugat în ultimii ani și alte construcții.

Mănăstirea Tazlău



6 viețuitori, viață de obște

Hram: Nașterea Maicii Domnului
Adresa: com. Tazlău, 617460, jud. Neamț
Acces: DJ 156A, 35 km S de Piatra-Neamț
(GPS: 46°43'31.20"N, 26°27'48.19"E)
Stareț: protos. Iosif Chiriac; **Contact:** +40233298153

Tradiția spune că obștea monahală de la Tazlău s-a constituit înainte de menționarea documentară din 1458. Este ctitorie a lui Ștefan cel Mare, ridicată în 1496-1497, pe locul unei mai vechi biserici de lemn construite de Alexandru cel Bun, fiind una dintre cele mai frumoase ctitorii ale voievodului. Biserica este înconjurată de ziduri groase de piatră. Intrarea se arcuiește sub turnul-clopotniță. Pridvorul din pronaos a fost adăugat de Alexandru Lăpușneanu în 1596. Ușa din pridvor este foarte frumos decorată, aflându-se în Muzeul de Istorie din Piatra-Neamț. În 1711 a fost închinată de Constantin Mavrocordat Muntelui Sinai. Pictura bisericii a fost refăcută în 1859. În 1879 a fost mistuită de un incendiu și refăcută ca biserică parohială în 1895. A revenit la statutul de mănăstire în 1990. La Tazlău a funcționat o școală de pisari și dieci.

În 2008 a fost canonizat **Sf. Cuvios Chiriac de la Tazlău**, al cărui mormânt se află în pridvorul bisericii.

De văzut:
- Casa memorială I.I. Mironescu (profesor, poet, scriitor și medic)



Mănăstirea Văratec

425 vieţuitoare, viaţă de sine; 60 vieţuitoare, viaţă de obşte

Hram: Adormirea Maicii Domnului
Adresa: sat Văratec, com. Agapia, 617013, jud. Neamţ
Acces: şos. Târgu-Neamţ-Piatra-Neamţ, ramificaţie dreapta Agapia, apoi din satul Agapia ramificaţie stânga 4 km până la mănăstire (GPS: 47°8'27.91"N, 26°16'12.92"E)
Stareţă: stavrofora Iosefina Giosanu
Contact: +40233244616

Moaşte: racla cu moaşte de la mai mult de 30 de sfinţi
Icoane făcătoare de minuni: icoana Sfintei Ana

De văzut:
- mormântul poetei Veronica Micle
- casa Lahovary
- codrii de aramă

Personalităţi legate de Mănăstirea Văratec:
Mihai Eminescu, Veronica Micle, Profira Sadoveanu, Mitrop. Bartolomeu Anania, maica Benedicta (Zoe Dumitrescu-Buşulenga), pr. Roman Braga

Mănăstirea Văratec se leagă de numele maicii Olimpiada, care întemeiază, în 1781-1785, o sihăstrie în poiana Văratec, fiind rânduită aici ca stareţă de către Paisie Velicikovski. O biserică din lemn se construieşte în 1794, în timpul stareţei Nazaria, iar mai târziu, în 1808, s-a ridicat actuala biserică Adormirea Maicii Domnului. Începând cu 1821 mănăstirea trece prin încercări grele, fiind pustiită. În 1900 se confruntă cu un incendiu mistuitor, care a distrus aproape totul. Actualul complex mănăstiresc este construit după 1900 şi cuprinde Biserica Adormirea Maicii Domnului, turnul-clopotniţă, Biserica Sf. Ioan Botezătorul, Biserica Schimbarea la Faţă şi chiliile. Biserica Adormirea Maicii Domnului e construită din piatră de râu şi cărămidă, în formă de cruce, cu ziduri groase, cu două turle rotunde, îmbinând stilul moldovenesc cu elemente neoclasice. Frescele originare din interior, pictate în 1841, au fost refăcute în 1882, în stil neobizantin. În cadrul mănăstirii au existat mai multe şcoli: o şcoală sătească mixtă, şcoala primară de fete, „şcoala de adulte" (pentru călugăriţele fără carte), şcoli de muzică bisericească psaltică şi liniară, şcoala monahală, seminarul monahal pentru călugăriţe. Celebre sunt atelierele de broderie bisericească şi legătorie de cărţi, covoare, tricotaj, ţesut pânză, pictură bisericească şi artă decorativă. În muzeul mănăstirii sunt expuse icoane vechi, Evanghelii, veşminte, obiecte de cult, manuscrise, covoare şi tapiserii. Biblioteca conţine 6000 de volume, din care 1600 sunt manuscrise şi tipărituri vechi.

Schitul Bălţăteşti

2 vieţuitoare, viaţă de obşte

Hram: Sfinţii Cosma şi Damian
Adresa: loc. Bălţăteşti, 617025, jud. Neamţ
Acces: la 11 km de Târgu-Neamţ; (GPS: 47°7'19.20"N, 26°18'20.87"E)
Responsabilă: monahia Varsanufia Arhip; **Contact:** +40233244048
Cazare: 50 locuri (vara)

A fost înfiinţat după 1989. Construcţia din piatră cuprinde un paraclis cu hramul Sfinţii Cosma şi Damian, chilii şi camere pentru oaspeţi. Până în anul 2008 a aparţinut de Mănăstirea Văratec.

Mitropolia Moldovei și Bucovinei

Arhiepiscopia Sucevei și Rădăuților

Arhiepiscop: Înalt Preasfințitul PIMEN ZAINEA

(cuprinde județul Suceava)

Str. Vasile Bumbac, nr. 2, Suceava, 720003, jud. Suceava,
Tel: +40230215796, Fax: +40230522020, www.arhiepiscopiasucevei.ro

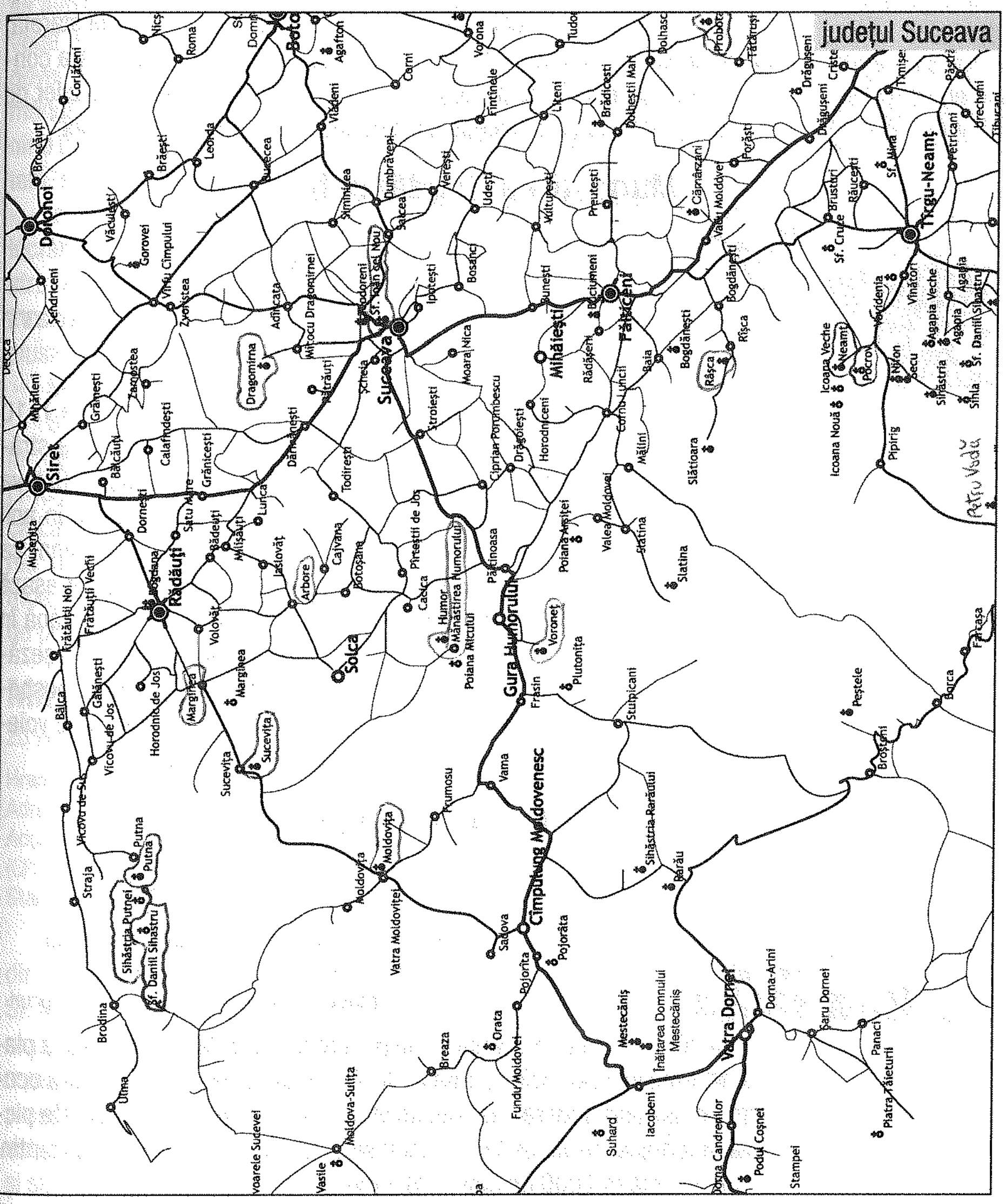

Mănăstirea Adâncata

10 vieţuitoare, viaţă de obşte

Hram: Acoperământul Maicii Domnului
Adresa: com. Adâncata, 727005, jud. Suceava
Acces: din Suceava NE spre Dorohoi, pe DN 29A, 3 km, dreapta pe DJ208t, spre Feteşti, Grigoreşti, 7,5 km; (GPS: 47°42'41.71"N, 26°21'16.24"E)
Stareţă: monahia Marina Colibă

De văzut în apropiere: Biserica de lemn din Adâncata

La Feteşti Adâncata au fost descoperite de curând aşezăminte omeneşti, obiecte de ceramică vechi de peste 5000 de ani, aparţinând culturii Cucuteni.

Mănăstirea cu hramul Acoperământul Maicii Domnului din satul Feteşti, com. Adâncata a fost înfiinţată, mai întâi ca schit, în anul 1999, în imediata apropiere a unei biserici de cimitir (fostă mănăstire de călugări). S-au păstrat până astăzi numele unor nevoitori din trecut, de aici: ieromonahii Ghedeon, Gherman, Calinic, monahul Isaia. Începuturile mănăstirii pot fi considerate unele destul de modeste. Monahia Marina Colibă a împrumutat un vagon de cale ferată, vechi, în care a improvizat un paraclis şi „chiliile". Primele vieţuitoare ale aşezământului au fost, alături de stareţă, câteva tinere de la o casă de copii din Botoşani. Până în prezent s-a construit un corp de chilii cu paraclis la mansardă şi s-a înfiinţat un atelier de croitorie. Impresionează îndeosebi, în mănăstire, „Fântâna lacrimilor" .



Mănăstirea Bogdăneşti fără obşte

Hram: Sf. Proroc Ilie, Naşterea Maicii Domnului
Adresa: sat Bogdăneşti, 727035, jud. Suceava
Acces: 11 kilometri la sud de Fălticeni; (GPS: 47°22'59.89"N, 26°16'0.33"E)
Responsabil: Pr. Gheorghe Loghinoaia; **Contact:** +40230570617

Este ctitorie a voievodului Bogdan I al Moldovei (1359-1365). În 1510 vechiul schit de lemn a fost distrus de tătari. În 1542, Petru Rareş strămută vatra aşezământului monahal, întemeind Mănăstirea Râşca. Câteva documente din sec. al XVI-lea menţionează totuşi la Bogdăneşti, în anii 1528-1574, un schit de călugări. După 1745 schitul este consemnat ca sihăstrie de maici. Mănăstirea va renaşte abia în 1994, când se aşază piatra de temelie a unui nou aşezământ monahal. S-au construit până în prezent: biserica mare de zid (sfinţită în 2006), un agheasmatar, aşezământul filantropic „Acoperământul Maicii Domnului", clopotniţa, gospodăria-anexă. În curtea mănăstirii, o frumosă statuie îl înfăţişează pe voievodul Bogdan I descălecătorul, întâiul ctitor al Bogdăneştiului.



Mănăstirea Broşteni 6 vieţuitori, viaţă de obşte

Hram: Sfinţii Trei Ierarhi, Sfântul Mare Mucenic Gheorghe (paraclis)
Adresa: sat Broşteni, com. Drăguşeni, 727221, jud. Suceava
Acces: DN2/E85, din Fălticeni spre Roman, 25 km, stânga pe DC8, 7 km (GPS: 47°18'40.20"N, 26°33'20.01"E)
Stareţ: ierom. Metodie Atomei; **Contact:** +40749187791; **Cazare:** 10 locuri

În 2001 ÎPS Pimen Zainea, Arhiep. al Sucevei şi Rădăuţilor, aşeza piatra de temelie a bisericii cu hramul Sf. Trei Ierarhi. De construcţie s-a ocupat protos. Iosif Grigore, stareţul de atunci al mănăstirii. Biserica este pictată în tehnica *fresco* de Viorel Gherasim din Fălticeni, în stil neobizantin. A fost sfinţită în 2006 de către ÎPS Pimen.

Mănăstirea Bogdana

7 vieţuitori, viaţă de obşte



Hram: Sfântul Ierarh Nicolae, Sfântul Ierarh Leontie de la Rădăuţi
Adresa: str. Bogdan Vodă, nr. 6, Rădăuţi, 725400, jud. Suceava
(GPS: 47°50'34.06"N, 25°55'4.04"E)
Stareţ: arhim. Iustin Dragomir
Contact: +40230563005, +40744621951, www.bogdana.ro

Biserica Sfântul Nicolae din Rădăuţi este cea mai veche biserică de piatră din Moldova, construită imediat după 1359, pe locul unei biserici de lemn. Biserica, sfinţită în 1364, este, pe drept cuvânt, considerată „Pantheonul Moldovei", întrucât aici sunt înmormântaţi primii domnitori ai ţării: Bogdan I Laţcu, Petru I Muşat, Roman I, Ştefan I, precum şi Bogdan, fratele lui Alexandru cel Bun, Anastasia, fiica lui Laţcu, Stana, mama lui Ştefăniţă Vodă, şi Ioanichie, fost episcop de Rădăuţi. După ocuparea Nordului Moldovei de către Imperiul Hasburgic în 1775, s-au desfiinţat aproape toate mănăstirile, printre care şi Mănăstirea Bogdana din Rădăuţi, biserica devenind biserică parohială. În anii regimului comunist, biserica a fost dezafectată, sub pretextul că este monument istoric, având acces doar turiştii.

În 1991 este reînfiinţată Mănăstirea Bogdana, iar din 1992 au început lucrările de restaurare a incintei şi a corpurilor de chilii, precum şi construirea unui paraclis, cu hramul Sfântul Ierarh Leontie, sfinţit în 2005. Pentru valoarea sa artistică şi culturală, Biserica Sfântul Nicolae este inclusă în patrimoniul UNESCO.

Sfântul Leontie de la Rădăuţi

Sfântul Leontie a trăit la sfârşitul veacului al XIV-lea şi începutul celui de-al XV-lea la Mănăstirea Laura. În timpul lui Alexandru cel Bun (1400-1432) este chemat la slujirea episcopală. Spre bătrâneţe, vlădica Lavrentie s-a retras din scaunul episcopal în viaţă ascunsă, de schimnic, luând numele de Leontie. Este cinstit ca sfânt imediat după moarte, moaştele sale fiind făcătoare de minuni. Este canonizat în 1992, iar data de pomenire este 1 iulie.

Moaşte:
Sf. Leontie de Rădăuţi, o părticică de la Sf. Teodosie de la Brad



Racla cu moaştele Sf. Leontie de Rădăuţi

În 2001 s-a sfinţit aşezământul de copii Sfântul Ierarh Leontie, situat la 3 km de Rădăuţi, unde sunt adăpostiţi 200 de copii şi tineri. Este unul dintre puţinele locuri unde tinerii orfani primesc asistenţă şi după majorat.

Mănăstirea Buciumeni

20 vieţuitoare, viaţă de obşte



Hram: Sfântul Mare Mucenic Gheorghe
Adresa: str. Dumbrava minunată, nr. 2, Fălticeni, 725200, jud. Suceava
Acces: din Fălticeni spre vest, spre Rădăşeni pe DJ209m, 2 km, stânga 1 km
(GPS: 47°27'28.70"N, 26°16'47.11"E)
Stareţă: stavrofora Maria Mălăescu; **Contact:** +40230541872, +40745472195

În timpul domnitorului Alexandru cel Bun, în anii 1420-1430, s-a zidit, din osârdia locuitorilor meleagurilor din jur, o bisericuţă din lemn, cu hramul Sf. Ierarh Nicolae, alături de care s-au ridicat câteva chilii. Tradiţia călugărească a rămas aici vie peste veacuri, deşi biserica a ars şi a fost distrusă în repetate rânduri. Cu siguranţă călugări sihaştri au vieţuit în pădurile din împrejurimi, neştiuţi şi neobservaţi. Abia pe la 1700 vechiul locaş de închinare este refăcut de către Manolache Radovici, un boier înstărit din Buciumeni, şi sfinţit în 1718, de către episcopul Sava al Romanului.

În apropiere se află locul care l-a inspirat pe Mihail Sadoveanu să scrie Dumbrava minunată.

Mănăstirea Cămârzani

90 vieţuitoare, viaţă de obşte

Hram: Naşterea Maicii Domnului
Adresa: sat Cămârzani, com. Vadu Moldovei, 727561, jud. Suceava
Acces: din Fălticeni spre Roman pe DN 2/E85, 14 km, stânga în Vadul Moldovei, pe DC 9, 2 km; (GPS: 47°23'55.30"N, 26°23'11.75"E)
Stareţă: stavrofora Maria Deac; **Contact:** +40230536587

În anul 1863 boierul Emanoil Morţun a construit o biserică de mir pe moşia sa din satul Cămârzani (din comuna Vadu Moldovei), cu hramul Sfântul Gheorghe. În anul 1947 moşia boierească a fost expropriată, iar biserica a devenit filială a bisericii din Ciumuleşti-Gane. A fost înfiinţat apoi un schit de călugări, care şi-a încetat existenţa ca urmare a Decretului 410/1959, biserica schitului devenind biserică de mir. Dependinţele au deservit CAP-ul.

În anul 1992 locaşul a fost redeschis ca mănăstire de maici. A fost construit un paraclis închinat Sfântului Mina, sfinţit în acelaşi an, apoi, la 22 decembrie 1992, a avut loc sfinţirea întregului complex mănăstiresc.

Mănăstirea Ciocăneşti (Schitul Suhard)

10 vieţuitori, viaţă de obşte

Hram: Înălţarea Sfintei Cruci
Adresa: loc. Ciocăneşti, 727120, jud. Suceava
Acces: din DN17/E58 Vatra Dornei-Câmpulung Moldovenesc, 12 km, stânga pe DN18, 4,5 km, stânga în Ciocăneşti, pe drum de munte spre Suhard, 1,5 km; (GPS: 47°27'39.28"N, 25°12'56.37"E)
Stareţ: protos. Ghelasie Zaharia; **Contact:** +40745289079
Cazare: 6 locuri

Icoane făcătoare de minuni: icoana Maicii Domnului

La Ciocăneşti se desfăşoară renumitul Festival naţional al ouălor încondeiate şi Festivalul naţional al păstrăvului.

Aşezământul este construit într-o poiană la poalele vârfului Suhard, într-o zonă foarte pitorească. Din fosta cabană turistică Recele, părăsită în 1990 şi cumpărată în 1993, primarul Gheorghe Tomoioagă din Iacobeni a construit aici un schit de călugări, sfinţit în 1993 de ÎPS Pimen. În 1994 s-a construit o biserică din lemn. Accesul la mănăstire este foarte greu pe timp de iarnă.

Mănăstirea Daniil Sihastrul, Putna

12 vieţuitori, viaţă de obşte

Hram: Sfântul Daniil Sihastrul
Adresa: com. Putna, 727455, jud. Suceava
Acces: din Rădăuţi pe DJ178c, spre nord, 24 km, stânga în Vicovul de Sus, pe DN2H 10 km, până în Putna, pe lângă Mănăstirea Putna, 3,5 km, dreapta la Sihăstria Putnei, 4,5 km drum în munte.
(GPS: 47°52'6.88"N, 25°32'0.50"E)
Stareţ: protos. Partenie Negrean; **Contact:** +40753020678



Chilia Sf. Daniil Sihastrul

Ridicată în anul 1991, sfinţită la 28 decembrie 1992. Aşezământul are rânduială athonită: slujbele se fac noaptea, nu au acces femeile, mâncarea este foarte simplă. Mănăstirea se află situată departe de zonele locuite, fiind o oază de linişte şi rugăciune. Un incendiu a distrus aproape întreaga mănăstire în ianuarie 2009, doar biserica mare rămânând neatinsă.

Mănăstirea Dragomirna

55 vieţuitoare, viaţă de obşte

Hram: Pogorârea Sfântului Duh
Adresa: com. Mitocul Dragomirnei, 727366, jud. Suceava
Acces: din Suceava pe E85 spre Cernăuţi, 1 km, dreapta pe DJ208d, 10 km, prin Mitocul Dragomirnei 1 km
(GPS: 47°45'29.70"N, 26°13'46.01"E)
Stareţă: stavrofora Heruvima Chihai; **Contact:** +40230533839
www.dragomirna.ro; **Cazare:** cu rezervare (doar vara)



Moaşte: Sf. Iacob Persul

Icoane făcătoare de minuni: icoana Maicii Domnului, cunoscută ca vindecătoare şi aducătoare de ploaie

Mănăstirea Dragomirna, din punct de vedere arhitectural, este unică în Răsăritul ortodox, introducând o nouă viziune artistică în arta bisericească moldavă din sec. al XVII-lea. Biserica mare, cu hramul Pogorârea Sfântului Duh, ctitorie a Mitropolitului Moldovei Anastasie Crimca, împreună cu rudele sale, Lupu şi Simion Stroici, de la 1609, se deosebeşte de toate celelalte monumente religioase anterioare prin proporţiile sale neobişnuite: 35 m lungime, 9,5 m lăţime şi 42 m înălţime, ceea ce o face să pară foarte strâmtă, dând impresia unei nave, vechi simbol al Bisericii Creştine. Iniţial, mitropolitul cărturar a ridicat o biserică mai mică, cu hramul Sfântul Ioan Evanghelistul şi Profeţii Ilie şi Enoh, care datează de la 1602. Faţadele bisericii mari sunt din piatră cioplită, decorate cu un brâu răsucit, de origine muntenească, iar turla bisericii este sculptată în întregime cu motive florale şi geometrice de origine caucaziană. În pridvor se află câteva pietre de mormânt, iar în pronaos se găseşte mormântul ctitorului, Anastasie Crimca. Biserica a fost pictată de meşterii moldoveni: Popa Crăciun Măţieş, Popa Ignat şi Gregorie; pictura se păstrează parţial. În 1627 prinţul Miron Barnovschi începe construcţia zidurilor masive de apărare, transformând Dragomirna în cea mai puternică cetate fortificată din Moldova. Zidurile cuprind turnul-clopotniţă, patru turnuri de apărare, numite: Barnovschi, Gheronchie, Silvestru şi Arhimandritul, Paraclisul Sf. Nicolae (1635), trapeza (1609), chiliile. Întregul ansamblu – biserica mică, biserica mare, cetatea şi egumenia – este remarcabil ca unitate de stil şi viziune arhitectonică. În anii 1763-1775, la mănăstirea Dragomirna se stabileşte **Sfântul Paisie Velicikovski,** împreună cu mai mulţi ucenici. Mănăstirea este afectată de incendii şi diverse războaie, fiind restaurată în 1843-1845. În 1960 devine mănăstire de maici. Între anii 1965 şi 1976 au loc ample lucrări de restaurare şi se construieşte noul paraclis, cu hramul Naşterea Maicii Domnului. Mănăstirea Dragomirna a reprezentat un puternic focar de cultură, aici s-au copiat şi s-au împodobit cărţi bisericeşti. Muzeul mănăstirii, organizat în Sala Gotică, cuprinde: cărţi vechi – *Psaltirea* (1616), *Tetraevangheliar* (1609), *Liturghier* (1610, 1611), icoane, epitafuri, mobilier etc.

Brâul de piatră sculptată ce înconjoară biserica mare a Dragomirnei este un simbol al Sfintei Treimi, al celor trei virtuţi creştineşti, Credinţa, Nădejdea şi Dragostea, şi un îndemn la unitate de credinţă şi neam lăsat urmaşilor de Mitropolitul Anastasie Crimca.

De văzut:
• Muzeul mănăstirii din Sala Gotică, deţinând: cărţi vechi, manuscrise, broderii, icoane vechi de o deosebită valoare etc.

Schitul Sfinţii Apostoli, Dragomirna

5 vieţuitori, viaţă de obşte, aparţine de Mănăstirea Dragomirna

Hram: Sfinţii Apostoli Petru şi Pavel; **Adresa:** com. Mitocul Dragomirnei, 727366, jud. Suceava; **Acces:** din Suceava pe E85 spre Cernăuţi, 1km, dreapta pe DJ208d, 10 km, prin Mitocul Dragomirnei 1km. Lângă Mănăstirea Dragomirna, 1 km NE, în pădure.
(GPS: 47°46'38.33"N, 26°14'21.02"E)
Egumen: protos. Pangratie Hanu; **Contact:** +40230533839

Situat la cca 3 km de Mănăstirea Dragomirna, este compus dintr-o biserică de zid şi două corpuri de chilii.



Racla cu moaştele Sf. Iacob Persul

Mănăstirea Groşi, Boroaia

10 vieţuitori, viaţă de obşte

Hram: Acoperământul Maicii Domnului, Izvorul Tămăduirii
Adresa: com. Boroaia, 727040, jud. Suceava
Acces: din Fălticeni spre Roman pe DN2/E85 8 km, dreapta pe DN15c, până în Boroaia, 7 km; (GPS: 47°20'21.88"N, 26°18'53.23"E);
Stareţ: ierom. Alexie Ichim; **Contact:** +0745884287; **Cazare:** 20 locuri

Împrejurimi:
• Biserica din Boroaia, unde e înmormântat ierom. Ilarion Argatu

Este ctitorie a lui Mihail Horga, de loc din Boroaia. Acesta, mirean fiind, şi-a întemeiat o familie, având cinci copii, dar, simţind „o chemare de la Dumnezeu" pentru viaţa monahală şi cu acordul familiei, a plecat la Schitul Sihla. În septembrie 1995, având şi folosind agoniseala de la Boroaia, a început aici, pe un teren moştenit, construirea mănăstirii, cu biserică, chilii şi anexe. A fost sfinţită în 1996 de către ÎPS Pimen. Adăposteşte un cămin de bătrâni.



Mănăstirea Înălţarea Domnului, Mestecăniş

7 vieţuitori, viaţă de obşte

Hram: Înălţarea Domnului
Adresa: str. Fierul, nr. 84, loc. Pojorâta, 727440, jud. Suceava
Acces: din Vatra Dornei spre Gura Humorului pe DN7/E58 17,5km, dreapta în Mestecăniş, 4 km pe drum de munte; (GPS: 47°26'3.10"N, 25°22'4.99"E)
Stareţ: protos. Onufrie Leonte
Contact: +40745916815, www.manastireamestecanis.wgz.ro

Mănăstirea se află într-o frumoasă poiană de pe Culmea Giumalăului, Poiana Fierului, cu vedere spre Munţii Giumalău, fiind situată la 4 km pe traseul turistic ce leagă Pasul Mestecăniş de vârful Giumalău. Mănăstirea, iniţial schit, a luat fiinţă în 1992, prin donarea terenului de către familia Iacoban, din com. Iacobeni, jud. Suceava. A fost sfinţită în 1999 de către ÎPS Pimen. Ansamblul mănăstirii are în componenţa sa: biserica cu hramul Înălţarea Domnului, paraclisul cu hramul Acoperământul Maicii Domnului, clopotniţa, prăznicarul, stăreţia, chiliile monahilor şi o gospodărie-anexă pentru animale.

Mănăstirea Mestecăniş

5 vieţuitori, viaţă de obşte

Hram: Sfântul Pantelimon
Adresa: sat Mestecăniş, 727316, jud. Suceava
Acces: Vatra Dornei spre Gura Humorului pe DN7/E58 17,5km, dreapta în Mestecăniş 3,5 km pe drum de munte; (GPS: 47°26'20.66"N, 25°21'29.21"E)
Stareţ: ierom. Damaschin Mihălescu
Contact: www.manastireamestecanis.blogspot.com, **Contact:** +40748150867

Ctitorită de Gheorghe Tomoloagă, primar al com. Iacobeni, în 1997. Situată în locul numit „Piciorul Lat" din Munţii Giumalău, reprezintă un frumos aşezământ monahal, cu obşte de călugări. Până în 1999 s-au ridicat biserica, corpul de chillii, turnul-clopotniţă.

Mănăstirea Humor



20 vieţuitoare, viaţă de obşte

Hram: Adormirea Maicii Domnului
Adresa: com. Mănăstirea Humorului, 727355, jud. Suceava
Acces: din Suceava spre Gura Humorului, pe DN2, 85/E58, 38 km, dreapta pe DJ 177, 5 km; (GPS: 47°35'36.76"N, 25°51'17.59"E)
Stareţă: stavrofora Paraschiva Sorohan
Contact: +40230572837

Biserica a fost zidită în 1530 de Toader Bubuiog, logofătul lui Petru Rareş, şi soţia sa, Anastasia. La aproape 300 de metri se aflau ruinele unei mai vechi biserici de mănăstire, ridicată pe vremea lui Alexandru cel Bun, în 1415. Se înscrie în programul monumental al lui Petru Rareş, deşi nu este o ctitorie a sa, dar a fost construită la recomandarea sa.

Biserica de la Humor prezintă o arhitectură deosebită. Aici apar, pentru prima dată în construcţia bisericilor din Moldova, pridvorul deschis, precum şi încăperea de la etaj numită taină, care se află deasupra camerei mormintelor. Din pridvor se pătrunde în pronaos, iar, mai departe, în camera mormintelor şi în naos. Absida circulară a altarului, în partea de răsărit a bisericii, este despărţită de naos printr-o foarte veche catapeteasmă, sculptată în lemn de tisa şi donată bisericii de Gheorghe Movilă. Frescele exterioare, împodobite cu icoane bizantine, o alătură celorlalte biserici mănăstireşti moldave, Voroneţ, Moldoviţa, Arbore, Probota şi Sucevita, singulare ca prezenţă arhitectonică şi iconografică în tot spaţiul european. Fresca exterioară de la Humor, a cărei dominantă este roşul-ocru, este pictată de Toma Zugravul în 1535, fiind prima din şirul celor cinci biserici cu pictură exterioară. Principalele teme iconografice exterioare sunt: Acatistul Bunei Vestiri, Acatistul Sf. Ierarh Nicolae, Asediul Constantinopolului (faţada sudică), Arborele lui Iesei (faţada nordică), Judecata de Apoi (faţada vestică) şi Cinul, care cuprinde o procesiune a sfinţilor îngeri, profeţi, apostoli, ierarhi, martiri şi cuvioşi (absidele laterale şi cea a altarului). Mănăstirea a fost închisă de stăpânirea austro-ungară în 1785. După 1850 a fost folosită ca depozit de materiale, şcoală, apoi biserică de parohie.

În 1991 redevine mănăstire de maici. Aici funcţionează ateliere de încondeiat ouă, de pictură, veşminte.

Moaşte: raclă cu părticele de la mai mulţi sfinţi

Icoane făcătoare de minuni: icoana Adormirii Maicii Domnului (sec. XVI), Deisis (sec. XVI), icoana Maicii Domnului (sec. XVI), Sf. Arhanghel Mihail (sec. XVI)

Mănăstirea Moldova-Sulița

3 vieţuitoare, viaţă de obşte

Hram: Sfântul Vasile cel Mare
Adresa: sat Groşi, com. Boroaia, 727040, jud. Suceava
Acces: din Vatra Dornei spre Pasul Prislop, pe DN17/E58 12 km, stânga pe DN 18, 23 km, dreapta în Cârlibaba, pe DC86A, 14 km, dreapta pe DC87, 14 km (GPS: 47°41'22.18"N, 25°13'8.49"E)
Stareţă: monahia Teodora Bodârlău; **Contact:** +40230577209

Ctitorită de localnici pe un teren donat de Ilarie Cozmeci. Piatra de temelie a fost pusă în anul 1989. Alexa Bouhar, localnic şi meşter sculptor, care, de altfel, este şi primul ctitor al locaşului, a realizat sculpturile interioare – uşile împărăteşti, tetrapoadele şi catapeteasma. Lucrările au fost finalizate în 1994. Aşezământul cuprinde un paraclis cu hramul Naşterea Maicii Domnului, o sală de mese unde pot prânzi toţi creştinii veniţi la slujbe, o bucătărie, un beci, 6 camere a câte trei paturi.

Împrejurimi:
- Herghelia Lucina

Mănăstirea Moldovița (Vatra Moldoviței)

40 viețuitoare, viață de obște

Hram: Buna Vestire
Adresa: sat Vatra Moldoviței, 727595, jud. Suceava
Acces: din Câmpulung Moldovenesc pe DN17A, 23km, sau din Rădăuți pe DN17A, prin Marginea, Sucevița, 47km
(GPS: 47°39'25.47"N, 25°34'18.62"E)
Stareță: stavrofora Benedicta Tatulici
Contact: +40230336348

Icoane făcătoare de minuni: icoana Maicii Domnului (în paraclis)

Alexandru cel Bun zidește prima mănăstire de pe aceste locuri, care a dăinuit până la sfârșitul sec. al XV-lea, când, din cauza unei alunecări de teren, s-a prăbușit. Urmele acestei biserici pot fi văzute și astăzi. Actuala biserică a Moldoviței este ctitorie a lui **Petru Rareș,** din 1532. Voievodul înconjoară cu ziduri și turnuri de apărare biserica, înscriind-o în rândul mănăstirilor fortificate. Episcopul Efrem de Rădăuți zidește în anii 1610-1612 chilii și o casă separată a stăreției, unde și-a mutat reședința. Tot aici organizează o școală de copiști și miniaturiști, continuând în acest fel opera culturală a lui Rareș. A fost unul din focarele importante de cultură mănăstirească din Moldova, începând din sec. al XV-lea. Suferă lucrări de restaurare și consolidare între anii 1954 și 1960, când este refăcut acoperișul, sunt consolidate fundațiile și soclul, sunt refăcute zidurile, turnurile și chiliile. Pictura, atât în interior, cât și în exterior, datează din 1537. Se pare că au lucrat mai mulți pictori la Moldovița, deoarece se observă stiluri diferite. De remarcat dominanta roșu-brun, față de albastrul Voronețului și verdele de la biserica Arbore sau de roșul-ocru al Humorului. Pe fațada sudică se află reprezentat Imnul Acatist, una dintre cele mai frumoase teme iconografice care se găsesc la bisericile din Bucovina.

Mănăstirea Moldovița păstrează obiecte de valoare ca: broderii, manuscrise, icoane, precum și jilțul ctitorului Petru Rareș.

Biserica pictată a mănăstirii este înscrisă pe lista patrimoniului cultural mondial UNESCO.



Mănăstirea Orata

10 viețuitoare, viață de obște

Hram: Adormirea Maicii Domnului
Adresa: sat Botuș, com. Fundu Moldovei, 727266, jud. Suceava
Acces: din Câmpulung Moldovenesc spre Vatra Dornei, pe DN17/E58, 7,5km, dreapta în Pojorâta pe DJ175 prin Fundul Moldovei, până în Botuș, 12,5 km, stânga la intrarea în Botuș 3 km
(GPS: 47°32'52.06"N, 25°17'36.88"E)
Stareță: stavrofora Eupraxia Ilaș

Drumul poate fi făcut și pe jos, peisajul fiind deosebit de frumos: munte, pădure, câmpie, izvoare.

Numele Orata este preluat de la afluentul râului Moldova, care curge prin spatele mănăstirii.

Mănăstirea Orata s-a construit din inițiativa și pe terenul lui Traian Pomohaci, în amintirea soției sale Reveca. Zidită în 1950, se sfințește la 26 septembrie 1954. Din 1960 a fost biserică de mir.

Din 1990 s-a redeschis Schitul Orata, primul stareț fiind ierom. Grigore. Ctitorul Traian Pomohaci se călugărește și moare aici, în 1993. Sub conducerea starețului Grigore se începe construirea unei capele-paraclis pentru slujbele de iarnă și a chiliilor. În 1994 este transformat în mănăstire de călugărițe.

Mănăstirea Pârteştii de Jos 5 vieţuitori, viaţă de obşte

Hram: Acoperământul Maicii Domnului, Sfântul Ierarh Spiridon (paraclis)
Adresa: sat Poiana Belţi, com. Pârteştii de Jos, 727425, jud. Suceava
Acces: din Gura Humorului spre Mănăstirea Humor pe DJ 177, 500 m, apoi dreapta prin pădure 7 km; (GPS: 447°36'8.31"N, 25°55'29.42"E)
Stareţ: protos. Silvestru Strugariu; **Contact:** +40744129658

Înfiinţată în anul 2000, se află în curs de organizare. S-a ridicat un paraclis, cu hramul Sf. Spiridon, iar biserica mare se află în construcţie.

Împrejurimi:
• Mănăstirea Humor

Mănăstirea Peştele-Cotârgaşi

Hram: Sfinţii Împăraţi Constantin şi Elena
Adresa: sat Cotârgaşi, 727076, jud. Suceava
Acces: DN17/E58, 65 km SE de Vatra Dornei (ultimii 2 km pe DC 77 spre N) (GPS: 47°17'38.20"N, 25°45'51.80"E); **Stareţ:** ierom. Grigore Iliescu

În 1994 s-au construit o biserică de lemn şi două corpuri de chilii pe un teren donat de fam. Luneascu din Broşteni. Din 1996 s-au mai înălţat stăreţia, trapeza, anexele etc.

Mănăstirea Piatra Tăieturii

12 vieţuitori, viaţă de obşte

Hram: Naşterea Maicii Domnului; **Adresa:** com. Panaci, 727405, jud. Suceava; **Acces:** din Vatra Dornei spre Dorna Cândrenilor, pe DN7/E58, 11 km, stânga în Dorna Cândrenilor pe DJ 174D, 8 km, stânga drum de munte 2 km; (GPS: 47°14'36.53"N, 25°14'16.73"E)
Stareţ: arhim. Antonie Brehuescu; **Contact:** +40755475544
Cazare: 30 locuri

Mănăstirea Piatra Tăieturii se află pe vârf de munte, la o altitudine de 1700 m, în apropierea monumentului eroilor din Primul Război Mondial, ridicat în anul 1917. Piatra de temelie a schitului a fost pusă în anul 1933, de către pr. Iosif Achirilei, ctitorul acestui aşezământ, pe locul proprietăţii familiei sale. Prin Decretul 410/1959 schitul a fost desfiinţat, iar în 1962 a fost demolat până la temelii. Reînfiinţat în 1990 ca mănăstire, pe vechiul amplasament şi cu acelaşi hram. La 1 iunie 1997 e finalizată construirea bisericii mari, cu hramul Naşterea Maicii Domnului. După anul 2000 s-au construit un paraclis, cu hramul Sf. Ilie, o clopotniţă şi o casă de oaspeţi.

Împrejurimi:
• Peştera Sf. Antonie cel Mare

Mănăstirea Podu Coşnei în curs de construcţie, fără vieţuitori

Hram: Sfinţii Apostoli Petru şi Pavel; **Adresa:** Dorna Cândrenilor, 727190, jud. Suceava
Acces: din Vatra Dornei spre Bistriţa, pe DN17/E58, 15 km (GPS: 47°22'22.68"N, 25°10'46.28"E)
Responsabil: pr. Mihai Negrea; **Contact:** +40230727190

Istoria sfântului locaş începe în 1924, când Fondul Bisericesc de la Cernăuţi deţinea, în zonă, o importantă suprafaţă de pădure. Atunci, cu sprijinul obştii şi al bisericii, s-a înălţat o mănăstire, în care mulţi localnici şi nu numai ei se adunau cu evlavie pentru a participa la slujbe oficiate în zilele de sărbătoare. În 1956 mănăstirea de la Podu Coşnei a fost desfiinţată. În 2006, la Podu Coşnei a venit părintele Mihai Negrea, care, cu binecuvântare şi ajutor de la ÎPS Pimen, începe reconstrucţia. Se amenajează o casă pentru copiii abandonaţi.

Mănăstirea Plutoniţa-Doroteia

20 vieţuitori, viaţă de obşte

Hram: Schimbarea la Faţă
Adresa: sat Plutoniţa, com. Frasin, 727247, jud. Suceava
Acces: din Gura Humorului spre Câmpulung Moldovenesc, pe DN17/E58, 8 km, stânga în Frasin, pe DJ 177A, 6km, stânga în Plutoniţa, peste râu; (GPS: 47°30'53.76"N, 25°48'19.48"E)
Stareţ: protos. Iustin Ababei; **Contact:** +40722728457
www.manastirea-doroteia.uv.ro/index.html; **Cazare:** 10 locuri

Moaşte: părticele de la mai mulţi sfinţi

Ctitorită de doi vestiţi sihaştri, Dorotei şi Pluton, de la Mănăstirea Voroneţ, la început ca două chilii din lemn. Spre jumătatea sec. al XVII-lea, înmulţindu-se ucenicii acestor sihaştri, s-au răspândit cu chiliile prin toate pădurile zonei. Construind o mică bisericuţă din lemn în vatra satului de astăzi Doroteia, sihaştrii şi-au urmat firul vieţii duhovniceşti până prin sec. al XVIII-lea. Opresiunea Imperiului austro-ungar, desele năvăliri şi războaie, exploatarea pădurilor şi obcinilor Bucovinei au făcut ca sihaştrii să se împuţineze şi să trăiască tăinuiţi şi neştiuţi de nimeni. Regimul comunist a contribuit grav la uitarea acestei tradiţii duhovniceşti. În 1997 ctitorii Rusu Gavril, Rusu Vasile, Rusu Victor, Gemănaru Gheorghe, Bălan Constantin şi alţii plini de râvnă duhovnicească au donat poiana şi o parte din pădure pentru mănăstirea actuală, cu hramul Schimbarea la Faţă, şi pentru un paraclis cu hramul voievozilor Mihail şi Gavriil, precum şi pentru un corp de chilii.

Împrejurimi:
- Mănăstirea Voroneţ



Mănăstirea Pojorâta-Corlăţeni

20 vieţuitori, viaţă de obşte

Hram: Sfânta Treime, Sfântul Ioan Iacob
Adresa: com. Pojorâta, 727440, jud. Suceava
Acces: din Câmpulung Moldovenesc spre Vatra Dornei, pe DN17/E58, 7 km, stânga în Pojorâta, pe DJ 175B, 6,5 km, stânga pe drum de munte 1 km (GPS:47°29'3.99"N, 25°30'1.09"E)
Stareţ: protos. Varlaam Bârsă; **Contact:** +40765010867
Cazare: 30 locuri

Pe aceste meleaguri s-a născut Sfântul Ioan Iacob Românul (Hozevitul)

Moaşte: părticele de la Sf. Ioan Iacob, Sf. Gheorghe Hozevitul, Sf. Zinon Hozevitul, Sf. Prov, Tarah şi Andronic, Sf. Procopie, Sf. Mucenici ucişi la Hozeva

Icoane făcătoare de minuni: icoana Sf. Ana

Împrejurimi:
- Muntele Rarău
- Pietrele Doamnei

S-a înfiinţat în 1927 ca schit. În 1962 schitul este demolat, materialele fiind transportate în com. Voroneţ şi folosite la ridicarea unei biserici de mir. O parte din obiectele de cult sunt duse la Putna. În 1966 se ridică un mic paraclis în jurul crucii rămase după demolare, fiind sfinţit în 1968. În anii 1970-1987 s-a refăcut Biserica Sfânta Treime. În 1995 s-a ridicat o nouă biserică cu hramul Sf. Ioan Iacob.

Mănăstirea Preuteşti

10 vieţuitori, viaţă de obşte

Hram: Sfântul Vasile cel Mare; **Adresa:** sat Leucuşeşti, com. Preuteşti, 727452, jud. Suceava; **Acces:** din Fălticeni spre Dolhasca (E) pe DJ108, 5 km, dreapta spre Leucuşeşti, 4 km, stânga în Leucuşeşti, 500 m; (GPS: 47°25'32.83"N, 26°22'37.45"E)
Stareţ: ierom. Ioil Corbu; **Contact:** +0744135629, http://leucucesti.eu/

Mănăstirea a fost înfiinţată în anul 2000, an în care s-a şi sfinţit biserica mănăstirii cu hramul Sfântul Vasile cel Mare, prin strădania ieroschimonahului Ioil, care este în prezent şi stareţul mănăstirii.

Mănăstirea Probota

15 vieţuitoare, viaţă de obşte



Hram: Sfântul Ierarh Nicolae
Adresa: sat Probota, oraş Dolhasca, 727176, jud. Suceava
Acces: din Fălticeni spre Dolhasca, pe DJ208 25 km, dreapta în Dolhasca pe DJ208S, până în Probota 6 km; (GPS: 47°22'30.49"N, 26°37'21.62"E)
Stareţă: stavrofora Marina Ţurcanu; **Contact:** +40230571433

Este considerată una dintre cele mai frumoase mănăstiri din Moldova. Primul ctitor, Petru I Muşat (1375-1391), înalţă la Probota o biserică, închinată Sf. Nicolae. Alexandru cel Bun construieşte în apropiere un alt locaş cu acelaşi hram, care se bucură de atenţia deosebită a Sf. Ştefan cel Mare, aici fiind înmormântată mama sa, doamna Oltea, călugărită Maria. Biserica actuală este ctitorită însă de domnul Moldovei **Petru Rareş** în 1530, care hotărăşte ca mănăstirea să devină necropolă a sa şi a urmaşilor săi, înzestrând-o cu mai multe moşii. Biserica Sfântul Nicolae este pictată, atât în interior, cât şi pe exterior, în 1532, în timpul domnitorului Petru Rareş. Între anii 1996 şi 2001 au avut loc importante lucrări de cercetare şi restaurare a picturii, finanţate de către o fundaţie japoneză, lucru ce a permis descoperirea frescei interioare originare din secolul al XVI-lea, care rezistase în mod excepţional repetatelor încercări de refacere a picturilor din sec. al XIX-lea. Se remarcă scenele: Pantocratorul, Cina cea de taină, Sf. Nicolae, Răstignirea, Sinoadele ecumenice, Judecata de Apoi. Pictura exterioară a rămas nerestaurată, distingându-se însă destul de bine frescele „Arborele lui Iesei" şi „Acatistul Bunei Vestiri". Planul bisericii este unul treflat, după tradiţia bizantină, cele trei abside fiind unite printr-un plan central. Este monument UNESCO. Mănăstirea a reprezentat un important centru cultural, aici activând cunoscuţi cărturari: Dosoftei, Grigore Roşca, Gheorghe Movilă.

În 1964 mănăstirea a fost desfiinţată, devenind biserică de mir. În 1991 s-a reînfiinţat ca mănăstire de călugări, în 1994 fiind transformată în mănăstire pentru călugăriţe.

Mănăstirea Secrieş-Moldoviţa

10 vieţuitoare, viaţă de obşte



Hram: Sfântul Ilie, Acoperământul Maicii Domnului
Adresa: sat Secrieş, com. Moldoviţa, 727385, jud. Suceava
Acces: din Câmpulung Moldovenesc pe DN 17A, 23 km dreapta în Moldoviţa, 8 km; (GPS: 47°45'29.26"N, 25°35'57.33"E)
Stareţă: stavrofora Filofteea Acasandrei; **Contact:** +40742754712;
Cazare: 30 locuri

Construită în anul 2005. Complexul cuprinde Biserica Sf. Ilie, din piatră, chiliile şi un altar de vară, cu hramul Acoperământul Maicii Domnului. În biserică sunt două icoane ale Maicii Domnului, care au izvorât mir.

Moaşte: părticele de la Sf. Ioan Botezătorul, Sf. Filoteea din Atena, Sf. Gheorghe, Sf. Spiridon



Mănăstirea Putna

98 vieţuitori, viaţă de obşte

Hram: Adormirea Maicii Domnului, Sfântul Ştefan cel Mare
Adresa: com. Putna, 727455, jud. Suceava
Acces: din Rădăuţi pe DJ178c, spre nord, 24 km, stânga în Vicovul de Sus, pe DN2H 12 km, până în Putna
(GPS: 47°51'57.78"N, 25°35'51.26"E)
Stareţ: arhim. Melchisedec Velnic
Contact: +40230414055, +40230414119, www.putna.ro
Cazare: rezervare la +40753020673, arhondaric@putna.ro

„Ierusalimul Neamului Românesc"
(M. Eminescu)

Moaşte:
Sf. Ierarh Ghenadie, părticele din moaştele Sf. Trei Ierarhi Vasile, Grigorie şi Ioan, Sf. stareţi de la Optina, Sf. Ana, Sf. Alexandru, Sf. Nectarie, Sf. Vavila, Sf. Pantelimon, Sf. Gheorghe ş.a.

Este prima mănăstire zidită de Ştefan cel Mare. Ridicarea ei e legată de victoria de la Chilia asupra ungurilor, în 1465. Legenda spune că, pentru ctitoria sa, voievodul a tras cu arcul dintr-un vârf de munte şi a hotărât să înalţe biserica acolo unde a căzut săgeata.

Lucrările au durat din 1466 până în 1469, mănăstirea fiind sfinţită în 1469. Biserica a ars în 1484, dar s-a rezidit în perioada imediat următoare. Un alt incendiu a lovit-o în 1536. Din cauza şubrezirii fundaţiei, în 1653 Vasile Lupu începe lucrări de refacere ale bisericii, fiind terminată în timpul voievozilor Gheorghe Ştefan şi Eustratie Dabija. A fost restaurată în anii 1756-1760, prin grija Mitropolitului Iacob Putneanul, apoi în 1902, cu intervenţia arhitectului Romstörfer. Ultima lucrare de restaurare a avut loc între anii 1961 şi 1975.

La intrare se află un turn datând din 1757, din vremea domnitorului Constantin Racoviţă, despre aceasta dând mărturie şi stema de pe faţada de vest, care reuneşte stemele Moldovei şi Ţării Româneşti. Este denumit **Turnul Eminescu**, în amintirea manifestărilor de aniversare a mănăstirii, la care au participat Mihai Eminescu, Ioan Slavici şi alţi oameni de cultură. Pe latura de est este situat şi **Turnul clopotniţei**, construit în anul 1882. **Paraclisul** mănăstirii, situat în partea de apus a incintei, este construit de Mitropolitul Iacov Putneanul în anul 1759. A fost pictat în frescă în perioada 1980-1984 de fraţii Mihail şi Gavril Moroşan, în timpul stăreţiei Arhimandritului Iachint Unciuleac. Pe latura sudică a incintei se află **Casa Domnească**, ridicată între anii 1981 şi 1988, pe temeliile celei vechi, distrusă de habsburgi. Singura clădire rămasă din vremea Sfântului Voievod Ştefan este **Turnul Tezaurului**, a cărui construcţie a fost terminată în anul 1481. În el au fost adăpostite, în vremuri de primejdie, odoarele acestui sfânt locaş.

Piatra de pe mormântul Sf. Ştefan cel Mare

Biserica nu păstrează din linia iniţială decât puţine elemente. Este alcătuită din pridvor, pronaos, gropniţă, naos şi altar. Se regăsesc elemente de arhitectură bizantină, alături de cele gotice sau baroce. Din camera mormintelor (gropniţa) trecerea către naos se face printre două coloane masive, care au înlocuit, în secolul al XVII-lea, peretele despărţitor, specific arhitecturii din vremea lui Ştefan.

Biserica rezidită în 1653 nu a mai fost pictată. S-a propus refacerea picturii în anul 1972, când mitropolitul de atunci, Iustin Moisescu, a binecuvântat proiectul, pe baza unui plan iconografic întocmit de părintele

Sofian Boghiu. La 10 iulie 2001, cu binecuvântarea PF Teoctist, pictorii Mihail şi Gavril Moroşan au trasat primele linii la noua frescă. Între timp biserica a fost pictată aproape în întregime.

La recomandarea UNESCO, în 1966, împlinirea a 500 de ani de la întemeierea Mănăstirii Putna s-a celebrat pe plan mondial.

Mănăstirea a fost un important centru cultural; aici s-au copiat manuscrise şi au fost realizate miniaturi preţioase. Locaşul deţine un bogat muzeu, cu broderii, manuscrise, obiecte de cult, icoane etc.

În acelaşi timp, Putna a fost şi este un izvor de sfinţenie. În urma săpăturilor făcute la temelia vechii Case Domneşti s-au găsit oseminte bine mirositoare ale unor călugări care s-au nevoit aici înainte de întemeierea mănăstirii.

De vizitat:
• Biserica Dragoş Vodă, cea mai veche biserică de lemn din Europa

Mănăstirea Râşca

30 vieţuitori, viaţă de obşte

Hram: Sfântul Ierarh Nicolae
Adresa: com. Râşca, 727455, jud. Suceava
Acces: din Fălticeni spre Roman pe DN2/E85 8 km, dreapta pe DN15C 2 km, dreapta pe DJ 155A spre Râşca, 7 km, după Râşca spre Buda, Slătioara 3 km; (GPS: 47°21'9.85"N, 26°12'38.38"E)
Stareţ: arhim. Mihail Bălan



Atribuită de unele surse lui Bogdan Vodă I, la anul 1343. A fost construită în mai multe etape. În 1512 Bogdan al III-lea a construit chiliile, iar în 1540 episcopul Romanului, Macarie, logofătul Ioan şi Teodor Balş construiesc biserica cu hramul Sf. Nicolae. În 1542 Petru Rareş, la îndemnul Mitrop. Grigorie Roşca, înalţă o incintă cu creneluri şi turn de apărare. În 1611-1617 marele vornic Costea Bacioc măreşte biserica. S-au păstrat icoane vechi şi Iespezi funerare din sec. XV-XVI. Pictura interioară şi exterioară a Mănăstirii Râşca a fost executată în 1551-1554 de Stamatello Kontras din Zante. A folosit pictura tradiţională din vremea lui Petru Rareş, cu înnoiri, atât în tematica iconografiei din exterior, cât şi în stilul influenţat de noutăţile pe care Renaşterea le-a adus din vestul Peninsulei Balcanice. Remarcabil este tabloul votiv, care-l înfăţişează pe Petru Rareş, cu familia sa. Aici a fost stareţ, după ce s-a retras din scaunul Episcopiei Huşilor, şi a murit **Sfântul Ierarh Ioan de la Râşca** (†1608), ale cărui moaşte au rămas tăinuite.

Icoane făcătoare de minuni: icoana Maicii Domnului

Moaşte: părticele din moaştele Sf. Nicolae, Sf. Serafim de Sarov, lemn din Sfânta Cruce

În 1844 domnitorul Sturza îl surghiuneşte pe marele istoric Mihail Kogălniceanu, care a stat închis timp de 6 luni într-o cameră din clopotniţa Mănăstirii Râşca.

Mănăstirea Sfinţii Apostoli Petru şi Pavel

5 vieţuitori, viaţă de obşte

Hram: Sfinţii Apostoli Petru şi Pavel; **Adresa:** sat Botoş, com. Ciocăneşti, 727121, jud. Suceava; **Acces:** din Vatra Dornei spre Câmpulung Moldovenesc, pe DN17/E58, 12 km, stânga spre Cârlibaba pe DN18, 12 km, dreapta în Botoş, peste râu, 3,5 km (GPS: 47°31'47.61"N, 25°13'22.81"E)
Stareţ: ierom. Antonie Câmpan; **Contact:** +40745913946

După 1989 a fost construit un schit pe locul unui refugiu al călugărilor prigoniţi în perioada comunistă, situat la 1200 m altitudine, într-un loc retras. Locaşul, cu hramul Sfinţii Apostoli Petru şi Pavel, este sfinţit în 2001, însă după puţină vreme va fi mistuit de un cumplit incendiu. S-a reconstruit o nouă mănăstire lângă vechiul amplasament, care a fost sfinţită în 2007. Ansamblul cuprinde o biserică, clopotniţa, stăreţia, trapeza etc.



Mănăstirea Rarău 15 vieţuitori, viaţă de obşte

Hram: Adormirea Maicii Domnului
Adresa: sat Chiril, com. Crucea, 727151, jud. Suceava
Acces: DN17B Vatra Dornei, spre SE, prin Ortoaia, 9 km, Rusca, 3 km, sat Chiril, 11,5 km; (GPS: 47°25'57.65"N, 25°35'1.11"E)
Stareţ: protos. Veniamin Băican; **Contact:** +40752883168; **Cazare:** 100 locuri

Icoane făcătoare de minuni: icoana Maicii Domnului de la Rarău

În anul 1776, Schitul Rarău – veche ctitorie a lui Petru Rareş, de la 1541 – a fost strămutat, în taină, în locul în care se află astăzi, de pe cealaltă parte a muntelui, la porunca şi sub călăuzirea Maicii Domnului, după cum consemnează tradiţia orală a locului; tot atunci este strămutată şi **icoana făcătoare de minuni a Născătoarei de Dumnezeu de la Rarău**. Construcţia bisericii, cu hramul Adormirea Maicii Domnului, s-a încheiat în 1800, cu ajutorul familiei Balş, care a donat noului aşezământ sute de hectare de teren şi pădure. În 1877, regele Carol I, noul propietar al moşiei Balş, va dispune ca toate reparaţiile şi întreţinerea locaşului să se facă din veniturile moşiei. La începutul sec. al XX-lea Rarăul este ridicat la rangul de mănăstire. În 1959 însă decade la statutul de schit, redevenind mănăstire abia după 1990. Noua biserică a mănăstirii a fost sfinţită de PS Gherasim Putneanul în anul 2000.

La Schitul Rarău a vieţuit ieromonahul Daniil Sandu Tudor, membru al *Rugului Aprins*. Născut în 1896 (24 decembrie), la Bucureşti, şi mort în 1962 (17 noiembrie), în temniţa comunistă de la Aiud, Daniil Sandu Tudor se află în atenţia Comisiei de Canonizare a Sfântului Sinod al BOR. Poetul-monah Sandu Tudor este autorul *Imnului Acatist* la Rugul Aprins al Născătoarei de Dumnezeu.

Mănăstirea Sihăstria Rarău 20 vieţuitori, viaţă de obşte

Hram: Înălţarea Domnului, Acoperământul Maicii Domnului
Adresa: str. Izvorul Alb, nr. 160, Câmpulung Moldovenesc, 725100, jud. Suceava; **Acces:** din Câmpulung din centru, spre Cabana Rarău, pe str. Izvorul Alb, 7,5 km; (GPS: 47°28'27.83"N, 25°32'7.75"E)
Stareţ: protos. Haralambie Arcălean; **Contact:** +40730895168
Cazare: 150 locuri

Icoane făcătoare de minuni: şapte sfinte icoane făcătoare de minuni

Schitul Sihăstria Rarău a fost înfiinţat în 1541, de Petru Rareş, pe locul unei sihăstrii a Cuviosului Sisoe, de la sfârşitul sec. al XV-lea. Se pare că aici s-au refugiat Doamna Elena, soţia domnitorului, împreună cu copiii săi, fiind ocrotiţi de călugări. Drept mulţumire, voievodul a ridicat o biserică în locul celei vechi, înfiinţându-se astfel Schitul Rarău. În 1776 a fost strămutat în taină, de cealaltă parte a muntelui Rarău, fiind desfiinţat de autorităţile austro-ungare. O veche tradiţie consemnează faptul că Maica Domnului însăşi ar fi poruncit această strămutare. Schitul a rămas pustiu vreme de peste două secole. În perioada comunistă, pe locul schitului, s-a ridicat un mic paraclis de Rozaria Răiescu, demolat de autorităţile vremii. Construcţia noii mănăstiri începe în 1992. În 1994 este sfinţită biserica mare, cu hramul Înălţarea Domnului, care s-a pictat în 1998. S-au mai înălţat un paraclis cu hramul Acoperământul Maicii Domnului, chilii şi un arhondaric – sub stăreţia arhim. Ilarion Neagoe. În acest locaş se găsesc **7 sfinte icoane făcătoare de minuni**, care aduc vindecare şi alinare celor bolnavi. Programul de slujbe se desfăşoară după program athonit.

Mănăstirea Sfântul Ioan cel Nou

18 vieţuitori, viaţă de obşte

Hram: Sfântul Mare Mucenic Gheorghe,
Adresa: str. Ion Vodă Viteazul, nr. 2, Suceava, 720034, jud. Suceava
(GPS: 47°38'30.79"N, 26°15'44.15"E)
Stareţ: arhim. Vartolomeu Chira
Contact: +40230215833

Moaşte:
Sf. Ioan cel Nou

Întrucât Biserica Mirăuţi, care era reşedinţa episcopiei, devenise neîncăpătoare, a fost nevoie de înălţarea unei alte biserici, care să adăpostească moaştele Sf. Ioan cel Nou. Noua biserică, cu hramul Sfântul Mare Mucenic Gheorghe, s-a zidit în două etape. A fost începută în 1514 de către Bogdan al III-lea cel Orb (1505-1517), fiul lui Ştefan cel Mare, şi terminată de fiul lui Bogdan, Ştefăniţă (1517-1527), în anul 1522. Lângă noua reşedinţă mitropolitană, Anastasie Crimca ridică în 1626 un paraclis (ecleziarniţă) asemănător bisericii din cimitirul Mănăstirii Dragomirna, ctitorită tot de el. Aici a funcţionat între anii 1786 şi 1789 prima şcoală catehetică clericală din Suceava, condusă de ieromonahul Daniil Vlahovici. Complexul monahal mai cuprinde turnul-clopotniţă, construit în 1589 de Petru Şchiopul, corpul de chilii (sec. al XVIII-lea) şi stăreţia (1894). Reşedinţa Mitropoliei Moldovei s-a aflat aici până în 1677, după care este mutată la Iaşi. Tot aici a funcţionat o şcoală teologică, sprijinită mai cu seamă de marii mitropoliţi: Teoctist I, Teoctist al II-lea, Grigore Roşca şi Anastasie Crimca.



Icoana Sfântului Ioan cel Nou

Biserica este construită în plan triconc, cu turlă pe naos, în stilul tradiţional al bisericilor moldoveneşti. Pridvorul a fost adăugat în timpul Mitropolitului Veniamin Costache, în anul 1837. Pictura, executată în frescă atât în interior, cât şi în exterior, datează din 1534, din timpul lui Petru Rareş, fiind restaurată în anii 1906-1909 de pictorul Johann Viertelberger şi apoi în anii 2001-2007 de o echipă condusă de prof. Oliviu Boldură.

Între anii 1904 şi 1910 biserica este restaurată în întregime de arhitectul austriac Karl Romstorfer, care a construit un impozant baldachin pentru racla Sf. Ioan cel Nou şi a înălţat şi decorat turnul-clopotniţă. Acoperişul strălucitor, cu discuri smălţuite diferit colorate, refăcut în 1985, accentuează măreţia şi monumentalitatea acestui locaş. Catapeteasma sculptată în lemn, cu ornamente bogate şi frumoase, datează din 1796, fiind opera slugerului Toader, refacută şi poleită din nou în 1870.

Odată cu reînfiinţarea Arhiepiscopiei Sucevei şi Rădăuţilor, în anul 1991, biserica mănăstirii devine Catedrala Arhiepiscopiei. S-a mai construit în incintă o biserică-paraclis, cu hramul Sfântul Ioan cel Nou.

În biserică se păstrează **moaştele Sfântului Ioan cel Nou**, martirizat în Cetatea Albă (azi, în Ucraina), pe la anul 1332, care au fost aduse la Suceava în 1402 de Alexandru cel Bun. Racla de argint aurit, pe care sunt modelate 12 scene din viaţa martirului, realizată în vremea lui Alexandru cel Bun, reprezintă o capodoperă a artei medievale româneşti.



Mănăstirea Sihăstria Putnei

40 vieţuitori, viaţă de obşte

Hram: Buna Vestire
Adresa: com. Putna, 727455, jud. Suceava
Acces: din Rădăuţi pe DJ178c, spre nord, 24 km, stânga în Vicovul de Sus, pe DN2H 10 km, până în Putna, pe lângă Mănăstirea Putna, 3,5km
(GPS: 47°50'53.31"N, 25°33'56.46"E)
Stareţ: arhim. Nectarie Clinci
Contact: +40230414050

Moaşte: Sf. Cuv. Sila, Natan şi Paisie
Icoane făcătoare de minuni: icoana Maicii Domnului

Sihăstria Putnei a fost întemeiată în timpul domniei Binecredinciosului Voievod Ştefan cel Mare şi Sfânt (1457-1504). Prima atestare documentară este în jurul anului 1466. Un tătar încreştinat, călugărit la Mănăstirea Putna, a venit în această sihăstrie, fiind urmat în scurtă vreme şi de alţi monahi. Mai întâi s-a înălţat aici o biserică de lemn. Când Moldova a fost invadată de armatele regelui polon Ioan Sobieski (1674-1696), Sihăstria a fost pustiită. Va rămâne astfel până la Pacea de la Karlowitz (1699), când călugării ce pribegiseră prin munţi s-au întors la locurile lor. Primul egumen al Sihăstriei cunoscut cu numele este Lazăr, un ucenic al Sf. Mitropolit Dosoftei al Moldovei (1671-1686). Cu sprijinul marelui vistiernic domnesc Ilie Cantacuzino, el ridică o nouă bisericuţă de lemn, în care, după cum ne spun izvoarele, „abia încăpeau patru-cinci sihaştri". Urmaşii lui la cârma aşezământului monahal au fost Teodosie († 1715) şi Dosoftei († 1753). În a doua jumătate a secolului al XVIII-lea, Sihăstria Putnei cunoaşte o înflorire deosebită, în timpul **egumenului Sila** (1753-1781), originar din ţinuturile Botoşanilor. El ridică o nouă biserică, din piatră, sfinţită în 1758 de episcopul Dosoftei Herescu de Rădăuţi. Construieşte chilii şi anexe, amenajează incinta. După ocuparea nordului Moldovei de către Imperiul Austro-Ungar (1775), Sihăstriei i se pun multe interdicţii, ajungând într-o stare materială precară. În astfel de împrejurări grele, în 1784, **Cuviosul Natan** – ultimul stareţ oficial al Sihăstriei – trece la Domnul. **Cuviosul ieroschimonah Paisie** preia egumenia Sihăstriei Putnei până la desfiinţare (ultimii ani ai secolului al XVIII-lea). Sihăstria Putnei este ultimul aşezământ monahal închis din porunca stăpânirii străine. Vieţuitorii sunt transferaţi la Mănăstirea Putna, ca şi obiectele de cult. Singur ieroschimonahul Paisie rămâne aici mai departe, trecând la cele veşnice în jurul anului 1790. După două veacuri de pustiire şi uitare, la 24 aprilie 1990, Sihăstria Putnei este redeschisă. Printre dărâmături s-au găsit şi osemintele galbene şi frumos mirositoare ale celor trei stareţi cuvioşi: Sila, Natan şi Paisie.

La Sihăstria Putnei se află **icoana Maicii Domnului făcătoare de minuni**, aşezată în stânga naosului bisericii.

În anii 2001-2007 s-a ridicat o nouă biserică, cu hramul Izvorul Tămăduirii şi Sf. Serafim de Sarov. În ianuarie 2005 devine mănăstire.

S-au înfiinţat aici ateliere de croitorie, tâmplărie, sculptură, pictură, înrămat şi aplicat icoane pe lemn. Pe lângă mănăstire funcţionează şi un cămin de bătrâni.

Mănăstirea Slatina

40 vieţuitoare, viaţă de obşte



Hram: Schimbarea la Faţă; **Adresa:** com. Slatina, 727490, jud. Suceava
Acces: din Fălticeni spre Sacsa Nouă (7 km), Cornu Luncii (3 km), apoi stânga la Pârâie (11 km) şi Slatina (4 km); (GPS: 47°26'0.99"N, 25°57'30.66"E)
Stareţă: stavrofora Evelina Tănasă; **Contact:** +40230573928

Este o mănăstire fortificată, prima ctitorie a domnitorului Moldovei **Alexandru Lăpuşneanu**. A fost construită între 1554 şi 1558, ca necropolă domnească, aici aflându-se mormintele ctitorului Alexandru Lăpuşneanu, al doamnei Ruxandra, precum şi ale celor două fiice, Teofana şi Teodora. Ansamblul monahal mai cuprinde clopotniţa, palatul domnesc (1558), zidurile incintei, turnurile care adăpostesc paraclisele cu hramurile Sf. Trei Ierarhi şi Sf. Nicolae, reşedinţa, biblioteca, clopotniţa, chiliile. În cadrul mănăstirii a existat iniţial o şcoală de muzică, iar în sec. al XIX o şcoală teologică. Mănăstirea suferă, începând cu sfârşitul sec. al XVII-lea, numeroase stricăciuni şi jafuri, ajungând să rămână pustie timp de 40 de ani. La începutul sec. al XIX-lea redevine mănăstire de călugări, începând lucrările de refacere. În 1821, la Slatina se va refugia lordache Olimpiotul, unul dintre conducătorii Eteriei. Mănăstirea va fi din nou arsă şi jefuită. Din 1823 au loc noi lucrări de restaurare, conduse de arhim. Filaret şi de Mitropolitul Veniamin Costache.

La Mănăstirea Slatina a fost stareţ **arhim. Cleopa Ilie** între 1948 şi 1958. După Decretul 410/1959 locaşul este închis, fiind redeschis în 1962 ca mănăstire de călugăriţe. După 1990 au loc ample lucrări de restaurare (inclusiv pictura), construindu-se aici şi o casă de oaspeţi.

Moaşte: capul Sf. Grigorie Teologul

De văzut:
- Palatul Domnesc, care adăposteşte muzeul mănăstirii şi cuprinde: manuscrise, carte veche, icoane etc.

Mănăstirea Teodoreni

25 vieţuitoare, viaţă de obşte



Hram: Înălţarea Domnului
Adresa: str. Ecaterina Teodoroiu, nr. 16, Suceava, 720123, jud. Suceava
Acces: din Suceava în cartierul Burdujeni, zona NE, ieşirea spre Dorohoi, DN29A; (GPS: 47°40'35.34"N, 26°17'22.78"E)
Stareţă: stavrofora Nimfodora Utale; **Contact:** +40742974623

A fost ctitorită în 1597 de către postelnicul Teodor Movilă, fratele domnitorului Ieremia Movilă (1595-1600, 1600-1606). În anul 1472 exista o biserică de lemn, care a fost ulterior arsă de turci. Pe temeliile acestei bisericuţe, la sfârşitul secolului al XVI-lea, postelnicul Teodor (Toader) Movilă a construit aici o biserică de zid. Biserica a fost restaurată de boierii din familia Costin în secolul al XVII-lea. În 1664 este închinată către Mănăstirea Sfântul Pavel de la Muntele Athos, aici instalându-se călugări greci. Biserica va fi devastată în timpul războiului ruso-turc din 1769-1774, chiliile au fost arse şi zidurile prăbuşite. În anul 1785 s-au efectuat lucrări de restaurare a locaşului de cult. Legea secularizării averilor mănăstireşti din 1863 a dus la deposedarea mănăstirii de moşiile deţinute, iar mănăstirea devine biserică de mir. În anii 1986 şi 1993 au loc ample lucrări de restaurare. În 1992 ÎPS Daniel, Mitropolitul Moldovei, a reînfiinţat Mănăstirea Teodoreni, ca mănăstire de maici. A fost construită o clădire din zid pentru: chilii, bucătărie, trapeză, stăreţie, magazii şi beciuri. Maicile desfăşoară aici activităţi de restaurare a icoanelor, broderiilor, manuscriselor şi cărţilor religioase.

Icoane făcătoare de minuni: icoana Maicii Domnului

Împrejurimi:
- Mănăstirea Moldoviţa
- Mănăstirea Putna



Mănăstirea Sucevița

70 vieţuitoare, viaţă de obşte

Hram: Învierea Domnului, Schimbarea la Faţă
Adresa: com. Sucevița, 727510, jud. Suceava
Acces: din Suceava, spre Rădăuţi, pe DN2/E85, 35 km, stânga pe DN17A, prin Rădăuţi şi Marginea, 18 km (GPS: 47°46'42.44"N, 25°42'39.08"E)
Stareță: stavrofora Mihaela Cozmei
Contact: +40230417110
Nu are posibilităţi de cazare

Icoane făcătoare de minuni: icoana Maicii Domnului

După spusele cercetătorului francez Paul Henry, pictura Mănăstirii Sucevița este „Testamentul artei clasice moldovenești".

Împrejurimi:
• Biserica din Arbore

Ctitorită în 1503 de Hatmanul Luca Arbore. Fresca exterioară, din 1541, este considerată cea mai reprezentativă pictură din vremea domnitorilor Ştefan cel Mare şi Petru Rareş, *verdele de Arbore*, precum *albastrul de Voroneț*, devenind, din punct de vedere coloristic, marca inconfundabilă a bijuteriei arhitectonice, care face parte astăzi din patrimoniul UNESCO.

Sucevița este, în ordine cronologică, ultima şi cea mai mare mănăstire cu frescă pictată în exterior din nordul Moldovei.

Mănăstirea Sucevița, cu hramul Învierea Domnului, a fost construită la sfârşitul sec. al XVI-lea, de familia Movilă. Tradiţia consemnează prezenţa unor sihaştri, ucenici ai Sfântului Daniil Sihastrul, precum şi existenţa unei biserici din lemn, cu hramul Schimbarea la Faţă, încă de la începutul veacului al XVI-lea, pe locul de sub Muntele Obcina Mare, numit şi astăzi La Pustnici. Prima atestare documentară a mănăstirii datează de la 6 august 1583, din vremea domnitorului Petru Şchiopul.

În 1595 domnitorul Ieremia Movilă adaugă bisericii două pridvoare, zidurile şi turnurile de incintă, care conferă mănăstirii înfăţişarea de cetate medievală, o casă domnească, ale cărei ruine se mai văd pe latura de nord, precum şi chiliile pentru călugări. La etajul turnului de intrare se află un **paraclis, cu hramul Buna Vestire**. Tot din această perioadă datează pictura interioară şi exterioară a bisericii – de o valoare artistică, culturală, istorică şi duhovnicească incontestabilă –, executată în frescă de Ioan Zugravul şi fratele său Sofronie, exponenţi ai şcolii de pictură moldovenească. Culorile predominante sunt verdele şi roşul. Programul iconografic cu multitudinea scenelor este o „Biblie în imagini" de la Facere până la Apocalipsă care înfăţişează lucrarea lui Dumnezeu în lume având ca scop: *mântuirea neamului omenesc*. Apar câteva scene inedite: imnul liturgic „Unule-Născut..." (în naos), alte reprezentări ale Sfintei Treimi, ciclurile complete din vieţile unor sfinţi (Sf. Pahomie, Sf. Ioan cel Nou de la Suceava, Sf. Ierarh Nicolae, Sf. Gheorghe etc.). Pictura exterioară, bine păstrată, are reprezentată scena „Scara virtuţilor" (pe latura de nord), rugăciunea tuturor sfinţilor, Arborele lui Iesei, friza filosofilor antici etc.

Biserica este construită în stil moldovenesc, stil statornicit în epoca lui Ştefan cel Mare, o îmbinare de elemente bizantine şi gotice cu elemente de arhitectură ale vechilor biserici de lemn din Moldova.

Muzeul mănăstirii cuprinde o valoroasă colecţie de artă medievală: icoane, sculpturi în lemn şi fildeş, broderii, manuscrise miniate, argintărie, acoperământele de morminte ale domnitorilor Ieremia (1606) şi Simion Movilă (1609) etc. În cimitirul mănăstirii se află **Biserica Botezul Domnului**, construită de mitropolitul Gheorghe Movilă în 1580, devenită biserică de mir în 1832.

Mănăstirea Sucevița, alături de celelalte mănăstiri cu pictură exterioară din Moldova, a căror faimă a depăşit de mult graniţele ţării, stă mărturie peste veacuri a credinţei strămoşeşti şi a puterii de creaţie a poporului român.

Mănăstirea Voroneţ

14 vieţuitoare, viaţă de obşte



Hram: Sfântul Mare Mucenic Gheorghe, Sfântul Daniil Sihastrul
Adresa: str. Voroneţ, nr. 166, Gura Humorului, 725300, jud. Suceava
Acces: din Gura Humorului în Voroneţ, pe DJ177D, 4 km
(GPS: 47°31'2.36"N, 25°51'51.09"E)
Stareţă: stavrofora Irina Pântescu
Contact: +40230235323, +40230232413
Nu are posibilităţi de cazare

De văzut:
- Pictura exterioară cu celebrul *albastru de Voroneţ*
- Mormântul Sf. Cuv. Daniil Sihastrul

Biserica mănăstirii a fost ctitorită de domnitorul Ştefan cel Mare în anul 1488, în numai trei luni şi trei săptămâni. Primul stareţ al mănăstirii a fost Sf. Cuv. Daniil Sihastrul, duhovnic renumit al Moldovei şi sfetnic al domnitorului; mormântul său se află în pronaosul bisericii. Până în 1785 a fost mănăstire de călugări. Mănăstirea este desfiinţată odată cu anexarea Bucovinei de către Imperiul Habsburgic, în anul 1785. S-a reînfiinţat în 1991, ca mănăstire de călugăriţe.

Este printre puţinele biserici vechi care păstrează arhitectura originară. În anul 1547 Mitropolitul Grigore Roşca adaugă bisericii un pridvor închis. Pictura interioară datează în cea mai mare parte din timpul lui Ştefan cel Mare. Pictura exterioară, care se datorează Mitropolitului Grigore Roşca, prin celebrul **albastru de Voroneţ**, este considerată una din capodoperele culturale ale lumii. Impresionează în mod deosebit scena Judecăţii de Apoi de pe latura de apus. Catapeteasma din lemn de tisa aurită şi uşile împărăteşti au o mare valoare artistică.

Mănăstirea este inclusă în patrimoniul UNESCO.

Mănăstirea Sfântul Dimitrie, Vatra Dornei

5 vieţuitoare, viaţă de obşte

Hram: Sfântul Dimitrie
Adresa: str. Chiliei, nr. 11B, Vatra Dornei, 725700, jud. Suceava
Acces: în centrul oraşului Vatra Dornei
(GPS: 47°20'36.96"N, 25°22'39.64"E)
Stareţă: stavrofora Andreea Rotar; **Contact:** +40741979183

În cadrul mănăstirii, înălţată după anul 2003, funcţionează un aşezământ social – Fundaţia Ciocăneşti-Bucovina. Complexul cuprinde o biserică, un cămin de bătrâni, chilii etc.

Schitul Codru-Cajvana

4 vieţuitoare, viaţă de obşte

Hram: Sfânta Treime
Adresa: Cajvana, 727100, jud. Suceava; **Acces:** din Suceava spre Iacobeşti (spre N), pe DN2/E85, 21 km, stânga în Iacobeşti, pe DC40, prin Slobozia Sucevii şi Gura Solcii, 7 km
(GPS: 47°43'35.19"N, 26°0'45.08"E)
Egumenă: monahia Domnica Ciotu; **Contact:** +40742916184

Schitul Codru-Cajvana adăposteşte un centru social, care a fost ridicat cu sprijinul Ministerului de Finanţe, în anul 2009. Se află în curs de organizare.

Schitul Marginea

3 vieţuitori, viaţă de obşte

Hram: Naşterea Maicii Domnului
Adresa: loc. Marginea, 727345, jud. Suceava; **Acces**: DN17A Rădăuţi-Sucevița-Câmpulung; 12 km V de Rădăuti, 4 km de Marginea, 5 km de Mănăstirea Sucevița; (GPS: 47°47'17.13"N, 25°47'31.66"E)
Egumen: protos. Gheorghe Bodnaru

Schitul, înălţat pe un teren donat de către un localnic – Constantin Mihăilescu –, este situat într-o frumoasă poiană, aflată la sud de satul Marginea. Construcţia a început în anul 1994. Paraclisul din lemn a fost sfinţit în 1995. S-au înălţat 3 corpuri de clădiri.



Schitul Molid

9 vieţuitori, viaţă de obşte

Hram: Naşterea Sfântului Ioan Botezătorul
Adresa: str. Belţag, nr. 16 A, sat Molid, com. Vama, 727591, jud. Suceava
Acces: din Gura Humorului spre Câmpulung Moldovenesc, pe DN17/E58, 15 km, stânga înainte de Vama spre Frasin, 1 km
(GPS: 47°33'29.58"N, 25°43'15.63"E)
Egumen: ierom. Gavriil Velicu; **Contact:** +40230815435

A fost înfiinţat în anul 2005. Schitul este încă în construcţie. Biserica şi dependinţele sunt construite din lemn, în stil tradiţional. Schitul se bucură de prezenţa câtorva vestigii: o clopotniţă tradiţională din lemn, care are o vârstă de cca 150 de ani, şi un bordei tradiţional din lemn, de peste 170 de ani.

Schitul Poiana Arşiţei

3 vieţuitori, viaţă de obşte

Hram: Sfânta Treime
Adresa: Capu Câmpului, 727585, jud. Suceava;
Acces: din Gura Humorului pe DN2E, spre est, spre Sasca Nouă, 12km, dreapta după Capu Codrului, pe DJ177C, 4km, până în Capu Câmpului, apoi spre vest pe drum forestier 3km. Drumul prin pădure este greu practicabil pe ploaie.
(GPS: 47°28'19.65"N, 25°56'44.13"E)
Egumen: protos. Pantelimon Aioanei

Împrejurimi:
- Mănăstirea Voroneţ
- Mănăstirea Slatina

Ridicat de credincioşii din satul Capu Câmpului, în 1992. S-a început construcţia cu un corp de clădire din lemn, pentru chilii. Mai târziu s-a construit şi biserica. Este un loc de intensă linişte, accesul fiind dificil, mai ales pe vreme ploioasă.

Mănăstirea Ştefan cel Mare şi Sfânt

4 vieţuitori, viaţă de obşte

Hram: Ştefan cel Mare şi Sfânt
Adresa: Ciocăneşti, 727120, jud. Suceava; **Acces:** DN17/E58 Vatra Dornei-Câmpulung Moldovenesc, 12 km, stânga pe DN18, 4,5 km până în Ciocăneşti
(GPS: 47°28'43.65"N, 25°16'11.43"E)
Egumen: pr. Ştefan Bilan; **Contact:** +40740490706; **Cazare:** 5 locuri

Moaşte:
părticele de la Sf. Paisie, Sf. Natan, Sf. Sila

Mănăstirea a fost ctitorită de fam. Emil şi Fevronia Dascălu, Tomoioagă Gheorghe, protos. Lavrentie, ierom. Bartolomeu şi protos. Timotei. Biserica a fost sfinţită în 2005 de ÎPS Pimen. Se află în construcţie o biserică mai mare.

Mitropolia Moldovei și Bucovinei

Arhiepiscopia Romanului și Bacăului

Arhiepiscop: Înalt Preasfințitul EFTIMIE LUCA

(cuprinde județul Bacău)

Str. Alexandru cel Bun, nr. 5, Roman, 611065, jud. Neamț

Tel: +40234456150, Fax: +40234744683, www.epr.ro

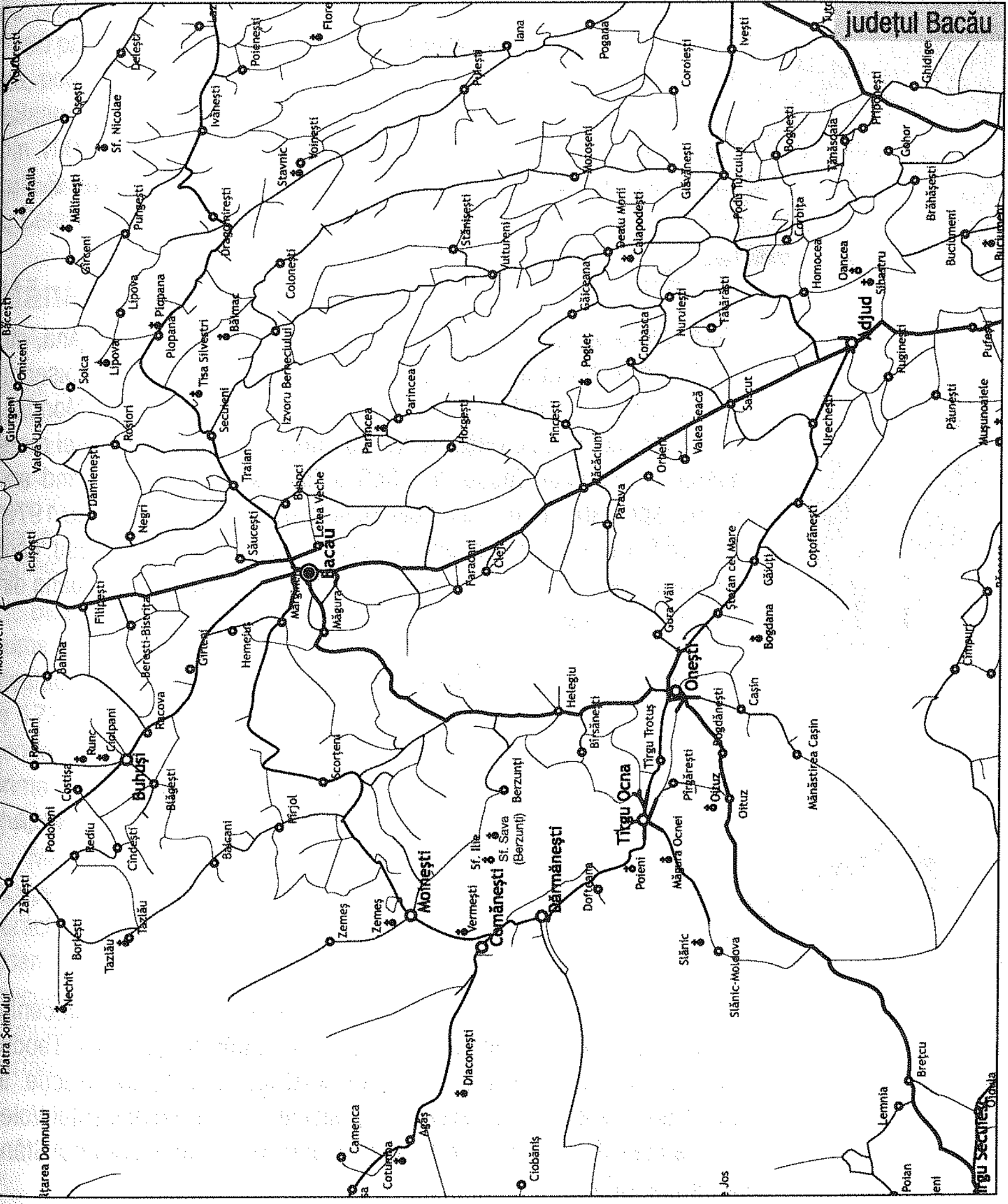

Mănăstirea Băimac

8 vieţuitoare, viaţă de obşte

Hram: Intrarea Maicii Domnului în Biserică
Adresa: com. Izvorul Berheciului, 607260, jud. Bacău
Acces: din Bacău spre Vaslui, pe DN2F, 18,5 km, dreapta în Secuieni, spre Izvorul Berheciului, DJ241A, 12km, stânga spre Baimac pe DC33, 4 km
(GPS: 46°37'37.61"N, 27°13'4.38"E)
Stareţă: monahia Justiniana Condurache; **Contact:** +40234223535, +40744914895

Mănăstirea a fost înfiinţată în 1998, cu binecuvântarea ÎPS Eftimie Luca, Arhiepiscopul Romanului şi Bacăului, fiind ridicată pe locul fostei biserici parohiale din Băimac. Biserica veche din sat a fost construită de boierul Ciuchi în 1824. Degradată în timp, a fost reparată în 1864 şi din nou în 1960-1970. În faţa pridvorului este un frumos monument închinat eroilor neamului. Se află în construcţie un corp de chilii şi un turn-clopotniţă.



Mănăstirea Bogdana

47 vieţuitoare, viaţă de obşte

Hram: Sfânta Treime
Adresa: com. Ştefan cel Mare, 607605, jud. Bacău
Acces: din Bacău spre Oneşti pe DN11/E574, 50 km, stânga în Oneşti spre Adjud, pe DN11A, 9km, dreapta spre Bogdana, 4 km
(GPS: 46°10'58.35"N, 26°50'25.36"E)
Stareţă: stavrofora Cristofora Hârjoabă; **Contact:** +40234339003

În apropiere se află Borzeşti, locul de naştere al Sf. Ştefan cel Mare

Este ctitorie a boierului Solomon Bârlădeanu şi a soţiei sale, Ana, din 1670. A fost refăcută în 1755 de episcopul Ioanichie. În 1793 biserica este distrusă de un cutremur. După cel de-al Doilea Război Mondial, mănăstirea a cunoscut o viaţă monahală intensă, devenind cea mai mare mănăstire a judeţului Bacău. În 1959 a fost desfiinţată, devenind azil psihiatric, apoi tabără de copii. Episcopia Romanului, începând cu 1979, reface vechea aşezare monahală, organizând aici un depozit-muzeu, care păstrează carte veche, obiecte de artă medievală românească, icoane din sec. XVIII-XIX. În 1990 este reînfiinţată ca mănăstire de maici.

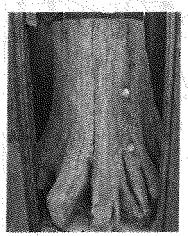

Legendarul stejar din Borzeşti

Mănăstirea Caraclău

6 vieţuitoare, viaţă de obşte



Hram: Naşterea Maicii Domnului, Sfântul Ierarh Spiridon
Adresa: sat Caraclău, com. Bârsăneşti, 607038, jud. Bacău
Acces: din Bacău spre Oneşti, pe DN11/E574, 40 km, dreapta după Helegiu pe DJ116, 1,5 km, stânga în Bârsăneşti pe DC153, 1,5 km
(GPS: 46°18'53.27"N, 26°43'53.44"E)
Stareţă: monahia Siluana Matei;
Contact: +40745419039, www.manastireacaraclau.ro
Cazare: 10 locuri, cu rezervare

Punerea pietrei de temelie s-a făcut în ziua pomenirii Sfintei Mucenițe Ecaterina, pe 25 noiembrie 2000, de către PS Ioachim. Pr. ierom. Teodor Ambăruş, duhovnicul mănăstirii, a coordonat lucrările de construcţie. În 2004, la 500 de ani de la trecerea în veşnicie a Binecredinciosului Voievod Ştefan cel Mare şi Sfânt, s-a sfinţit biserica din lemn, cu hramul Sfântul Ierarh Spiridon.

Mănăstirea Calapodeşti



6 vieţuitori, viaţă de obşte

Hram: Sfântul Cuvios Antipa Athonitul
Adresa: com. Dealul Morii, 607140, jud. Bacău
Acces: din Bârlad spre Adjud, pe DN11A, 39 km, dreapta spre Dealu Morii, pe DJ241A, 12 km, dreapta în Dealu Morii, pe DC59B, 5 km (GPS: 46°20'47.86"N, 27°17'53.42"E)
Stareţ: ierom. Partene Ieremia-Pahomie;
Contact: +40234282887, +40744289820

Biserica a fost ctitorită de preotul Ioan Mihalache în 1889 şi renovată în 1993-1995. Pictura este realizată în 1994-1995.

În satul din apropierea mănăstirii s-a născut, în 1816, **Cuviosul Antipa de la Calapodeşti**. A fost făcut frate de mănăstire la 20 de ani, la Căldăruşani; pleacă la Sfântul Munte Athos, fiind călugărit la Schitul Lacu. A ajuns cunoscut ca mare sihastru şi iubitor al Rugăciunii lui Iisus. În 1860 părăseşte Athosul şi se întoarce în Moldova. Mai târziu pleacă în Rusia, poposind la Lavra Pecerska. În anul 1865 se stabileşte la Mănăstirea Valaam, unde petrece 17 ani. Trece la cele veşnice la 10 ianuarie 1882. Din 1906 călugării de la Sfântul Munte îl trec în sinaxare şi în cărţile de cult. Biserica Ortodoxă Română l-a canonizat pe Sfântul Cuvios Antipa de la Calapodeşti în anul 1992.

Icoana Sfântului Antipa de la Calapodeşti

Mănăstirea Ciolpani



60 vieţuitoare, viaţă de obşte

Hram: Sfântul Emilian de la Durostorum, Adormirea Maicii Domnului (paraclis), Sfântul Nicolae (biserica din cimitir)
Adresa: str. Ciolpani, nr. 9, Buhuşi, 605100, jud. Bacău
Acces: din Buhuşi spre Runc pe DJ156H, 3 km, stânga spre mănăstire 3 km; (GPS: 46°44'48.89"N, 26°42'45.44"E)
Stareţă: stavrofora Lucia Chirvase
Contact: +40234261511, +40234433238

Biserica a fost ctitorită în vremea lui Petru Şchiopu de un soldat pe nume Ciolpan Sulităşul, care s-a călugărit aici cu numele Hariton. Este atestată documentar pentru prima dată la 1590. Biserica dăinuieşte până în 1730. Biserica de lemn pe care o vedem şi astăzi este ridicată de Teodor Cantacuzino, cu hramul Sfântul Nicolae. Schitul se desfiinţează în prima jumătate a sec. al XX-lea, biserica rămânând biserică de parohie şi de cimitir.

Mănăstirea se reînfiinţează în 1991, cu binecuvântarea ÎPF Eftimie, începându-se lucrările de construcţie. S-au construit corpul de chilii cu paraclisul, cu hramul Adormirea Maicii Domnului, sfinţit în 1993, apoi biserica, cu hramul Sfântul Emilian de la Durostorum, sfinţită în 1997, precum şi anexele. În 2000-2002 s-a restaurat biserica din cimitir, monument istoric din sec. al XVIII-lea. Este singura mănăstire din ţară purtând hramul Sf. Emilian de la Durostorum.

Moaşte:
racla cu părticele de la Sf. Emilian de la Durostorum, Sf. Teodosie, Începătorul de obşte, Sf. Grigorie Decapolitul, Sf. Mc. Chiriachi, Sf. Mc. Filofteia; o bucăţică din Sfânta Cruce

Mănăstirea Cotumba

11 vieţuitoare, viaţă de obşte

Hram: Pogorârea Duhului Sfânt
Adresa: com. Agăş, 607005, jud. Bacău
Acces: din Comăneşti spre Miercurea Ciuc pe DN12A, 21 km, stânga în Cotumba, 3 km; (GPS: 46°29'15.33"N, 26°10'59.30"E)
Stareţă: monahia Mihaela Sandu; **Contact:** +40234382385

Ctitorită în cea de-a doua jumătate a secolului al XVIII-lea. Cea mai veche atestare documentară despre Schitul Cotumba este din 25 martie 1757, un zapis de mână al stareţului mănăstirii, Pahomie, care e socotit primul ctitor. Biserica de zid a fost construită în anul 1766, de vornicul Grigore Cupenski. La 20 iulie 1770 Andrei şi Toader Neculai fac danie Schitului Cotumba partea lor din moşia Surdu. În 1864 devine biserică de mir. A fost reînfiinţată ca mănăstire în anul 1994, cu maici venite de la Mănăstirea Brâncoveni, Olt. În ultimii ani s-a ridicat o biserică nouă.



Mănăstirea Diaconeşti

10 vieţuitoare, viaţă de obşte

Hram: Adormirea Maicii Domnului
Adresa: com. Agăş, 607005, jud. Bacău
Acces: din Comăneşti spre Miercurea Ciuc pe DN12A, 16km, stânga în Preluci, 2 km; (GPS: 46°27'18.79"N, 26°15'5.93"E)
Stareţă: monahia Evloghia Chirvase
Contact: +40723357882

A fost înfiinţată în 1998. Dragostea pentru valorile ortodoxe şi naţionale şi cinstirea jertfei mărturisitorilor români din ultimul secol sunt trăsătura dominantă a obştii de la Diaconeşti. În cadrul mănăstirii funcţionează un atelier de iconografie bizantină, precum şi grupul psaltic Heruvimii. Loc de rugăciune şi reculegere.



Mănăstirea Giurgeni

7 vieţuitori, viaţă de obşte

Hram: Naşterea Maicii Domnului
Adresa: com. Dealul Morii, 607140, jud. Bacău
Acces: din Roman spre Bacău, pe DN2/E85, 1 km, stânga pe DJ207C, 23 km, stânga în Valea Ursului, pe DJ159, 3 km, stânga spre Giurgeni (GPS: 46°48'43.13"N, 27°6'29.85"E)
Stareţ: protos. Antonie Jeflea; **Contact:** +40744578840

Icoane făcătoare de minuni: icoana Maicii Domnului

Ridicat ca schit de călugări în secolul al XVIII-lea, metoc al Episcopiei Romanului, cu biserică de lemn. La sfârşitul sec. al XIX-lea devine schit pentru maici, apoi mănăstire. Biserica de lemn nu a rezistat şi este construită o biserică de zid la începutul sec. al XX-lea. Aici sunt păstrate două icoane, una din 1796, a zugravului Nectarie, alta ferecată în argint, din 1831, a lui Coroescu argintarul. Este desfiinţată în 1960, prin Decretul 410/1959, devenind biserică de mir. În mai 1993 se reînfiinţează ca mănăstire de maici, din grija PS Eftimie, episcopul Romanului. În 2000 devine mănăstire de călugări. Biserica este o construcţie din cărămidă în formă de cruce, cu ziduri groase.

Mănăstirea Lipova

5 vieţuitori, viaţă de obşte

Hram: Sfinţii Apostoli Petru şi Pavel
Adresa: sat Mâlosu, com. Lipova, 607275, jud. Bacău
Acces: din Bacău spre Vaslui, pe DN2F, 33 km, stânga în Plopana pe DJ241D, 2 km (GPS: 46°42'54.45"N, 27°11'11.49"E)
Stareţ: ierom. Ignatie Popa; **Contact:** +40744913224

Ridicată în 1764, este menţionată şi în 1801 ca mănăstire de călugări, sub numele de Tisa Lipovei, cu biserică de lemn. A fost metoc al mănăstirilor Secu şi Neamţ. În 1910 biserica a ars şi obştea de atunci a părăsit-o. În 1955 mai vieţuia aici doar un arhimandrit, care, din cauza presiunilor autorităţilor, a plecat şi el. Biserica a ajuns saivan de oi şi cocină pentru porci, mai târziu fiind distrusă. În 1995 a fost reînfiinţată.

Mănăstirea Măgura Ocnei



40 vieţuitoare, viaţă de obşte

Hram: Înălţarea Domnului
Adresa: loc. Tg. Ocna, 605600, jud. Bacău
Acces: din Bacău spre Oneşti pe DN11/E574, 50 km, dreapta în Oneşti spre Comăneşti pe DN12A, 13 km, în Tg. Ocna stânga spre mănăstire, 500 m drum abrupt; (GPS: 46°16'13.95"N, 26°35'10.53"E)
Stareţă: monahia Laurentia Bulancea
Contact: +40234344325, +40722463548

Schitul, cu hramul Înălţarea Domnului, a fost construit din lemn la 1653, fiind atestat la 1655, când fiica boierului Donose din Dărmăneşti face o danie Schitului Ocna. Pe locul acestuia a fost zidită o biserică din lemn la 1757, cu hramul Sf. Gheorghe, schitul devenind apoi metoc al Mănăstirii Sf. Spiridon din Iaşi. A treia biserică, de piatră, este ridicată în 1803-1810, cu hramul Buna Vestire, fiind desfiinţată de comunişti în anul 1964 şi transformată în complex turistic. Este reînfiinţată ca mănăstire în 1990, iar în anii 1990-1993 s-a zidit noua biserică, cu hramul Înălţarea Domnului, pictată între anii 1994 şi 1997. S-au mai construit clopotniţa, arhondaricul şi un paraclis. În apropierea mănăstirii se află monumentul eroilor căzuţi pentru întregirea neamului în Primul Război Mondial.

Mănăstirea Parincea



25 vieţuitoare, viaţă de obşte

Hram: Sfântul Nicolae, Naşterea Maicii Domnului (biserica nouă)
Adresa: com. Parincea, 607400, jud. Bacău
Acces: din Bacău spre Vaslui, pe DN2F, 7 km, dreapta pe DJ252, prin Buhoci şi Bibireşti, 17 km; (GPS: 46°29'44.55"N, 27°5'50.61"E)
Stareţă: monahia Evlampia Corciu; **Contact:** +40234226521

Biserica veche de lemn, cu hramul Sf. Nicolae, a fost adusă aici pe role, trasă de boi, la 1702. Mănăstirea este desfiinţată în 1964, devenind biserică de mir. A fost reînfiinţată în 1991. Biserica nouă, cu hramul Naşterea Maicii Domnului, a fost construită în 1998-2002 de pr. Mihail Velea, duhovnicul mănăstirii, şi maica stareţă, monahia Evlampia Corciu. A fost pictată în 2004 de Mihai Chiuaru. Se sfinţeşte în 2004, la 500 de ani de la trecerea la cele veşnice a Sf. Voievod Ştefan cel Mare, de către PS Ioachim Mareş, episcopul Huşilor.



Mănăstirea Plopana

7 vieţuitori, viaţă de obşte

Hram: Acoperământul Maicii Domnului, Sfântul Nectarie de Eghina
Adresa: com. Plopana, 607440, jud. Bacău
Acces: din Bacău spre Vaslui, pe DN2F, 33km, stânga în Plopana pe DJ241D, 5km, stânga în Valea Caselor pe DJ241C, 1km, stânga drum comunal 1 km; (GPS: 46°41'52.63"N, 27°12'46.27"E)
Stareţ: protos. Ghenadie Catargiu; **Contact:** +40745897575

Mănăstirea a fost construită între 2000 şi 2009. Unele clădiri sunt cumpărate de la fostul ILF, prin grija pr. Elefterie Păduraru, stareţul Tisei Lipova, mănăstire situată în apropiere. Biserica din zid este dreptunghiulară, cu catapeteasma din lemn de stejar. De curând a fost finalizată pictura altarului, mănăstirea urmând să fie pictată integral.

În cadrul mănăstirii funcţionează un aşezământ social, unde sunt îngrijiţi 20 de bătrâni, monahi şi mireni.



Mănăstirea Pogleţ

8 vieţuitoare, viaţă de obşte

Hram: Buna Vestire
Adresa: com. Corbasca, 607120, jud. Bacău
Acces: din Bacău spre Adjud, pe DN2/E85, 28 km, stânga în Răcăciuni pe DJ252E, prin Răstoaca şi Dienet, apoi pe DC 96, 13 km.
(GPS: 46°18'50.26"N, 27°7'5.87"E)
Stareţă: monahia Luciana Afloarei
Contact: +40234336028, +40745319502

Icoane făcătoare de minuni: icoana Izvorul Tămăduirii

A existat un schit de călugări cu numele Sucmezeu, ctitorit se pare de boierul Constantin Balş, în 1734, şi desfiinţat în anul 1864. Mănăstirea s-a reînfiinţat în anul 1996. Este, alături de ctitoria din lemn de la Luncani, singurul locaş de cult din lemn monument istoric din judeţul Bacău.

Icoana **Izvorul Tămăduirii** este una din cele mai vechi din zonă. Nu s-a stabilit exact vechimea ei, dar este pictată în acelaşi stil cu pictura uşilor diaconeşti, care datează din 1734, când a fost zidit schitul.



Mănăstirea Răchitoasa

5 vieţuitoare, viaţă de obşte

Hram: Adormirea Maicii Domnului
Adresa: com. Răchitoasa, 607490, jud. Bacău
Acces: din Adjud spre Bacău pe DN2/E85, 3,5 km, dreapta în Adjudul Vechi, pe DN11A spre Bârlad, 28 km, stânga în Podul Turcului, pe DJ241, 28 km până în Răchitoasa; (GPS: 46°26'49.63"N, 27°21'19.11"E)
Responsabil: pr. Eftimie Bolin; **Contact:** +40743149224

Biserica a fost înălţată la 1697 de Ilie Ianache-Tifescu. În 1704 spătarul Ilie scria o afurisanie pentru cei care vor încerca să strice mănăstirea: „să fie blestemat de Domnul Dumnezeu şi de toţi sfinţii…". Fiul ctitorului, Gavriil, a închinat-o, în 1729, Mănăstirii greceşti Vatopedu din Athos. A fost distrusă de cutremurul din 1739. Tot în 1739 mănăstirea a fost refăcută de egumenul Daniil, iar în 1836 de egumenul Iacov. A fost secularizată sub domnia lui Alexandru Ioan Cuza, fiind transformată, în 1872, în azil pentru săraci şi infirmi. Este redeschisă în 1993; viaţa monahală se reia în 2005.

De văzut:
- Biserica veche de lemn, cu hramul Sf. Cuv. Parascheva

Mănăstirea Runc

40 vieţuitori, viaţă de obşte

Hram: Sfinţii Arhangheli Mihail şi Gavriil, Sfinţii Împăraţi Constantin şi Elena (paraclisul)
Adresa: loc. Runc (lângă Buhuşi), 605102, jud. Bacău
Acces: din Bacău prin Buhuşi pe DN15 27 km, dreapta în Buhuşi, pe DJ156H, 6 km până în Runc; (GPS: 46°44'55.47" N, 26°44'43.90" E)
Stareţ: protos. Macarie Costea; **Contact:** +40234261274

Tradiţia locului îl aminteşte ctitor pe Ştefan cel Mare, în urma luptei de la Orbic, în jurul anului 1457. Unele surse însă menţionează ca întemeietori pe Ionaşcu Isăcescu şi soţia sa (1695). În anul 1760 s-a zidit biserica actuală. Mănăstirea e desfiinţată în 1888 şi devine biserică de mir, fiind reînfiinţată în 1941. După Decretul 410 este închisă iar în 1959 şi apoi redeschisă în 1967. Restaurată între anii 1986 şi 1988. A fost pictată de Gheorghe Matei, fiind resfinţită de PS Eftimie în 1988. Aşezământul mai cuprinde un paraclis cu hramul Sfinţii Împăraţi Constantin şi Elena. Icoana Maicii Domnului Axioniţa, din biserică, şi icoana Maicii Domnului adusă de la Kiev, din paraclis, sunt cinstite cu osebire de pelerinii care ajung aici.

Mănăstirea Sfântul Sava (Berzunţi)



20 vieţuitori, viaţă de obşte

Hram: Schimbarea la Faţă
Adresa: com. Berzunţi, 607060, jud. Bacău
Acces: din Bacău spre Oneşti, pe DN11/E574, 26 km, dreapta după Sănduleni pe DJ118, 350 m, stânga spre Berzunţi pe DC174, apoi pe DC117 9 km, stânga în Buda spre mănăstire, 3 km
(GPS: 46°25'1.64"N, 26°34'39.02"E)
Stareţ: protos. Arsenie Voaideş; **Contact:** +40234336028, +40745319502

Actuala biserică a fost construită în 1829 de către ierom. Varlaam şi Vasile. Pe mormântul aflat în naosul bisericii este scris cu litere chirilice: „Sub această piatră odihneşte robul lui Dumnezeu Vasile Ieroschimonahul, ctitorul care a făcut schitul acesta." Între anii 1901 şi 1943 a funcţionat alternativ ca schit de călugări sau de maici. În anul 1960 a fost desfiinţat de comunişti, fiind redeschis în 1990 ca mănăstire. Biserica mare a fost restaurată şi pictată, fiind sfinţită în 2002 de PS Ioachim. Pe Muntele Savului, în vechime, a existat un schit de călugări, pe ale cărui ruine s-a construit un paraclis cu hramul Sf. Ilie.

Mănăstirea Slănic

10 vieţuitori, viaţă de obşte

Hram: Sfântul Ştefan cel Mare
Adresa: loc. Slănic Moldova, 605500, jud. Bacău
Acces: din Tg. Ocna, spre Slănic Moldova pe DJ116A, 12km, stânga după Cerdac, pe drum greu accesibil 3km
(GPS: 46°13'25.47"N, 26°31'29.61"E)
Stareţ: protos. Daniel Leonte; **Contact:** +40745432554, +40745570072

Este o mănăstire ctitorită după 1999 de Gavrilă Vasile, originar din Borzeşti, stabilit pentru o vreme în America. În 2003 s-a început zidirea bisericii mari, sfinţită în 2006, la praznicul Sf. Ştefan cel Mare. După moartea soţiei sale, ctitorul se călugăreşte aici, în 2003, cu numele Veniamin. Mănăstirea a fost finalizată cu ajutorul credincioşilor din zonă.



Mănăstirea Tisa-Silvestri

20 vieţuitoare, viaţă de obşte

Hram: Buna Vestire, Schimbarea la Faţă (paraclis)
Adresa: sat Tisa-Silvestri, com. Odobeşti, 607560, jud. Bacău
Acces: din Bacău spre Mărăşeşti, pe DN2F, 29 km, dreapta în Tisa-Silvestri, 3,8 km
(GPS: 46°39'20.62"N, 27°10'30.78"E)
Stareţă: stavrofora Teoctista Ungureanu; **Contact:** +40234223282, +40740314293

Atestată documentar pentru prima oară la 13 aprilie 1729, când un răzeş dăruieşte Mănăstirii Tisa o parte din satul Mărmureni-Vaslui. În 1864 a fost deproprietărită de moşie şi de pădure şi s-a desfiinţat. Din 1895 există menţiunea că la Tisa fusese un schit de călugări.

În 1990 s-a hotărât reînfiinţarea mănăstirii. Credincioşii satului au donat pământul pe care s-a ridicat actualul aşezământ. În 1995 s-au construit paraclisul şi corpul de chilii. În 1996 a devenit mănăstire de maici, sub îndrumarea duhovnicească a pr. Emilian Panait. Între anii 1998 şi 2001 s-a construit biserica mare, cu hramul Buna Vestire.

Mănăstirea Vermeşti

9 vieţuitoare, viaţă de obşte

Hram: Sfinţii Împăraţi Constantin şi Elena
Adresa: str. Doinei, Comăneşti, 605200, jud. Bacău
Acces: din Comăneşti, spre est, prin zona industrială, prin str. Vermeşti, 2 km
(GPS: 46°25'8.53"N, 26°28'19.37"E)
Stareţă: monahia Serafima Fenici
Contact: +40234374020, +407666530 75, www.sfintii-imparati.trei.ro

Ctitorii mănăstirii sunt Cojocaru Constantin şi soţia sa, Elena. Construcţia a început la 18 septembrie 2000. S-a sfinţit la 30 iunie 2002, de către PS Ioachim.

Mănăstirea Zemeş

10 vieţuitori, viaţă de obşte

Hram: Înălţarea Domnului
Adresa: com. Zemeş, 607690, jud. Bacău
Acces: din Bacău spre Comăneşti, pe DN2G, 32 km, dreapta în Moineşti, pe DJ117, prin Zemeş, în Bolătău, 26 km, apoi pe drum de piatră 3 km
(GPS: 46°35'21.12"N, 26°23'3.41"E)
Stareţ: protos. Emilian Ciobanu; **Contact:** +40740491252, +40788237878

Mănăstirea a fost ridicată în 1937. În 1956 biserica a ars şi a fost refăcută în anii 1957-1958, fiind desfiinţată în urma Decretului 410/1959. A fost reînfiinţată cu ajutorul Schelelor de petrol Zemeş, în 1987. Ierom. Natanail, ca prim vieţuitor al mănăstirii, a început reconstrucţia bisericii, care a fost sfinţită în 1993. În 2008 biserica de lemn a ars din nou, fiind distrusă în întregime. În prezent se construieşte o nouă biserică, din cărămidă.

Schitul Doamna (Bereşti-Tazlău)

12 vieţuitoare, viaţă de obşte

Hram: Acoperământul Maicii Domnului
Adresa: loc. Bereşti-Tazlău, 607050, jud. Bacău
Acces: din Bacău spre Oneşti pe DN11/E574, 26 km, dreapta spre Comăneşti pe DJ118, 5 km, dreapta pe deal 500 m; (GPS: 46°28'0.61"N, 26°39'34.92"E)
Egumenă: monahia Emanuela Dumitraşcu; **Contact:** +40744213931

Schitul Doamna este ridicat în sec. al XIX-lea, pe terenul donat de locuitorii din Enăcheşti, sat aflat astăzi în componenţa comunei Bereşti. S-au construit o biserică de lemn, un corp de chilii şi gospodăria.

Schitul Oituz

7 vieţuitori, viaţă de obşte



Hram: Naşterea Maicii Domnului
Adresa: com. Oituz, 607365, jud. Bacău
Acces: din Oneşti spre Braşov, pe DN11/E574, 19km, dreapta în Ferăstrău-Oituz, 3 km drum de munte; (GPS: 46°12'36.23"N, 26°34'38.20"E)
Egumen: ierom. Macarie Banu; **Contact:** +40742130709

Arhimandritul Isaia Ţugurlan, de la Mănăstirea Bogdana, jud. Bacău, împreună cu patru ucenici ai săi au cumpărat în 1998 un teren lângă Oituz. Mai întâi vieţuitorii au locuit într-un vagon de tren, apoi s-au construit un corp de chilii şi un paraclis. Între anii 2000 şi 2003, pe cheltuiala arhim. Epifanie Bulancea, duhovnicul Mănăstirii Măgura, s-a înălţat o biserică din lemn, cu hramul Naşterea Maicii Domnului. Până în prezent s-au construit chiliile, trapeza, magaziile, gospodăria cu stupi.

Schitul Sfântul Andrei

4 vieţuitori, viaţă de obşte

Hram: Sfântul Andrei; **Adresa:** cartier Podei, Comăneşti, 605200, jud. Bacău
Acces: din Comăneşti peste pod, spre sud, cartier Podei
(GPS: 46°24'42.12"N, 26°26'33.36"E)
Egumen: ierom. Mercurie Dominte; **Contact:** +40740543566

Pe locul unei troiţe ridicate de unii călugări pe la 1700, a fost ctitorit un schit, în 1997, de către o familie de credincioşi de lângă Comăneşti, spre pomenirea fiului lor Andrei, plecat la Domnul de tânăr. A fost finalizat în 2000 şi sfinţit de PS Ioachim Băcăuanul.

Schitul Sfântul Eftimie cel Mare (Poieni)



5 vieţuitori, viaţă de obşte

Hram: Sfântul Eftimie cel Mare; **Adresa:** cartier Poieni, Tg. Ocna, 605600, jud. Bacău
Acces: din Bacău spre Oneşti pe DN11/E574, 50 km, dreapta în Oneşti spre Comăneşti pe DN12A, prin Tg. Ocna, 15 km, stânga în Cucuieţi, pe DJ116D, prin Haghiac 4 km, stânga 3 km; (GPS: 46°21'8.48"N, 26°49'36.51"E)
Egumen: protos. Claudiu Panţiru; **Contact:** +40745599851

Schitul a fost înfiinţat în 2000, cu binecuvântarea PF Eftimie. S-a ridicat în 2004 o biserică de lemn, în stil maramureşan, de 22 m înălţime. S-au construit mai multe clădiri care adăpostesc chiliile, atelierul de tâmplărie, trapeza, anexele, urmând să se ridice un paraclis şi arhondaricul. Este, alături de Mănăstirea Măgura Ocnei, un locaş închinat eroilor ce s-au jertfit în zonă în timpul Primului Război Mondial.

Schitul Sfântul Ilie

2 vieţuitori, viaţă de obşte

Hram: Sfântul Ilie; **Adresa:** loc. Berzunţi, 607060, jud. Bacău
Acces: 6 km în munte mai sus de Mănăstirea Sfântul Sava
(GPS: 46°24'12.62"N, 26°33'59.72"E)
Egumen: ierom. Isaia Adragăi; **Contact:** +40744967562

Aparţine de Mănăstirea Sf. Sava, Berzunţi.

Schitul Sihăstria Crucii

2 vieţuitori, viaţă de obşte

Hram: Înălţarea Sfintei Cruci; **Adresa:** loc. Cucuieţi, com. Solonţ, 607230, jud. Bacău
Acces: din Bacău spre Floreşti, pe DN2G, 22km, dreapta în Grigoreni pe DC 184, prin Pârjol, Cucuieţi, 17km, dreapta în pădure 1 km
(GPS: 46°36'4.98"N, 26°30'35.89"E)
Egumen: ierom. Macarie Nacu; **Contact:** +40745599851

Se ştie despre un schit ridicat în sec. al XIX-lea, pe Dealul Crucii, distrus în 1945. Pe locul lui s-a ridicat, începând cu anul 2000, un nou schit. A fost construit de un singur om, părintele Atanailă, care a cărat cu spinarea lemnul pentru construcţie.

Schitul Zimbru

2 vieţuitori, viaţă de obşte

Hram: Sfinţii Constantin şi Elena; **Adresa:** sat Pânceşti, com. Poienari, 607230, jud. Neamţ; **Acces:** din Roman spre Luţca, pe DJ207A, prin Luţca, Şagna Vulpăşeşti, 13 km, dreapta în Vulpăşeşti, pe drum forestier spre Piscul Rusului Pânceşti, 7 km.
(GPS: 46°56'59.86"N, 27°6'35.83"E)
Egumen: ierom. Ciprian Mera; **Contact:** +40763665596

Schitul a fost înfiinţat între 1956 şi 1965, de către pr. Partenie. Iniţial a fost doar o chilie, devenind în 1994 schit. A fost sfinţit în 1997 de PS Ioan Băcăuanul.

Mitropolia Moldovei și Bucovinei

Episcopia Huşilor

Episcop: Preasfinţitul CORNELIU ONILĂ

(cuprinde judeţul Vaslui)

Str. Mihail Kogălniceanu, nr. 19, Huşi, 735100, jud. Vaslui
Tel: +40235481538, Fax: +40235481841, www.episcopiahusilor.ro

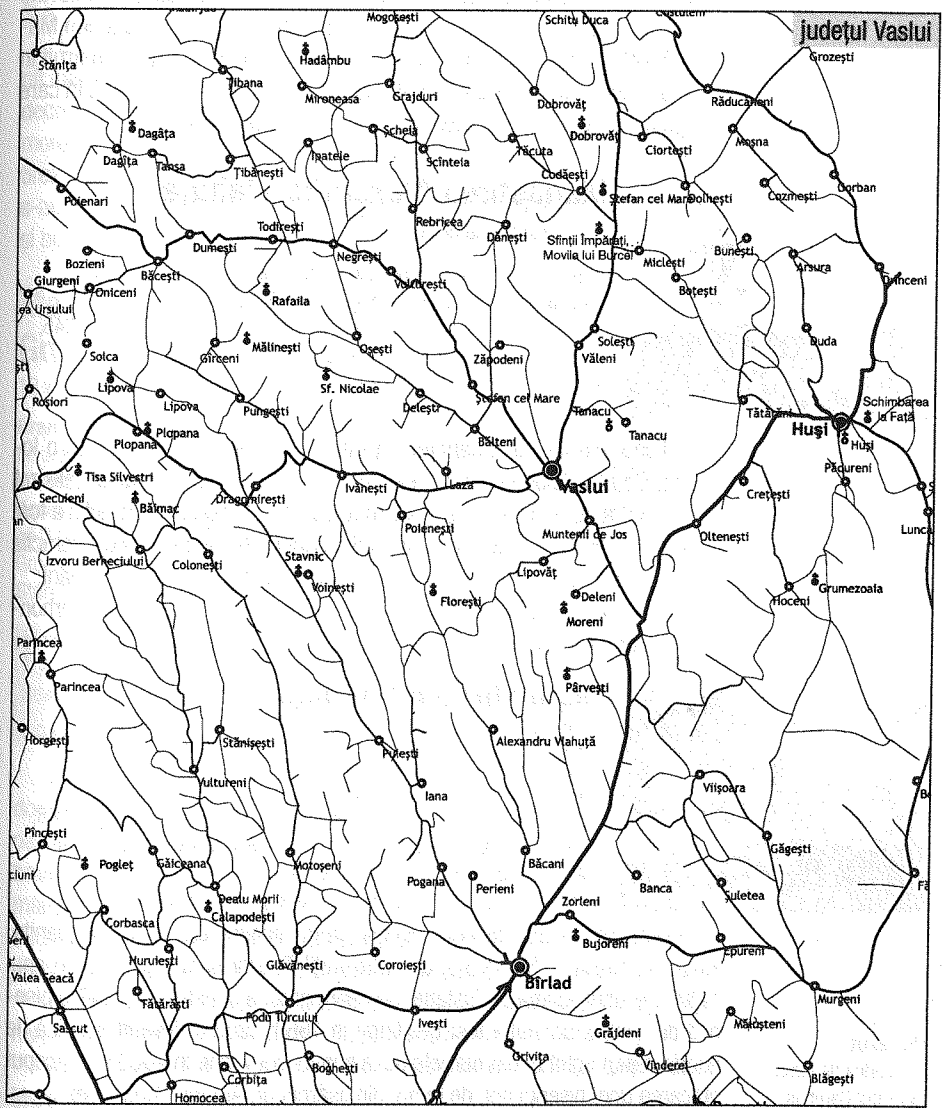



Catedrala Episcopală Huşi

10 vieţuitori, viaţă de obşte

Hram: Sfinţii Apostoli Petru şi Pavel
Adresa: str. Ştefan cel Mare, nr. 1, Huşi, 735100, jud. Vaslui
(GPS: 46°40'35.94"N, 28°3'28.67"E)
Egumen: arhim. Veniamin Botoroga; **Contact:** +40235481538

Episcopia Huşilor îşi are începuturile în anul 1598. În 1949 a fost desfiinţată, la intervenţia autorităţilor comuniste. Este reînfiinţată în anul 1996. Catedrala episcopală este ctitorie a lui Ştefan cel Mare, din anul 1495. Din cauza repetatelor intervenţii de refacere, astăzi nu se mai păstrează decât urmele locului şi pisania locaşului iniţial. În 1756 se începe refacerea lui, după ce ajunsese într-o stare de degradare avansată, din cauza cutremurelor, incendiilor şi jafurilor. Pictura îi aparţine lui Gheorghe Tattarescu, realizată în 1890. În 1996 biserica redevine catedrală episcopală, fiind reparată şi resfinţită, prin grija PS Ioachim Mareş († 2009). În incinta episcopiei mai există palatul episcopal, construit în 1782, un turn-clopotniţă, zidit mult mai recent, în 1938, şi muzeul, în care sunt păstrate manuscrise, icoane, picturi, obiecte religioase.



Mănăstirea Alexandru Vlahuţă

18 vieţuitori, viaţă de obşte

Hram: Naşterea Maicii Domnului, Sfântul Ierarh Nicolae (paraclis)
Adresa: com. Alexandru Vlahuţă, 737010, jud. Vaslui
Acces: din Bârlad spre Vaslui, pe DN24/E581, 6 km, stânga în DJ245, 20km, stânga în Alexandru Vlahuţă, 1 km
(GPS: 46°25'14.13"N, 27°37'51.24"E)
Stareţ: ierom. Hristodulos Popa; **Contact:** +40740237460

Ridicată din iniţiativa părintelui Iustin Pârvu, pe terenul donat de o localnică, Rodica Colomei. La zidirea locaşului a contribuit părintele Calistrat Chifan. Piatra de temelie a fost pusă în august 2002. Biserica-paraclis a fost sfinţită în septembrie 2003, de către PS Ioachim. Pe lângă biserica-paraclis s-au construit 12 chilii, trapeza şi bucătăria, un agheasmatar şi 2 fântâni.

Se continuă lucrările la biserica mare, urmând a se construi şi un arhondaric pentru pelerini.



Mănăstirea Bogdăniţa

3 vieţuitori, viaţă de obşte

Hram: Sfântul Ierarh Nicolae
Adresa: sat Schitu, com. Bogdăniţa, 737010, jud. Vaslui
Acces: din Bârlad spre Vaslui, pe DN24/E581, 6 km, stânga în DJ245, 7,5km, dreapta în Băcani, pe DJ245C, 21,5km până în satul Schitu
(GPS: 46°30'7.29"N, 27°40'15.45"E)
Stareţ: protos. Antonie Atodiresei; **Contact:** +40788049424

Există ruinele unei biserici, cunoscută în vechime ca Schitul Bogdăniţa. Iniţial s-a ridicat o bisericuţă, de către fraţii Teodor şi Ioniţă Bolea, în anul 1784. Pe locul schitului, Eustatie, de neam grec, a construit în 1847 o biserică din piatră. Schitul a fost desfiinţat în 1864, când a devenit biserică de enorie. Satul Schit a luat numele de la schitul cel vechi. În 2003 s-a început ridicarea unei biserici noi, de lemn, din osârdia pr. Antonie Atodiresei.

De văzut:
- Biserica de lemn din satul Cartibaş

Mănăstirea Bujoreni (Măgarului)



26 viețuitori, viață de obște

Hram: Izvorul Tămăduirii, Adormirea Maicii Domnului
Adresa: com. Zorleni, 737635, jud. Vaslui
Acces: din Bârlad spre Vaslui pe DN24/E581, 5 km, dreapta în Simila, pe DN24A, 10,5 km, stânga în Popeni, pe DJ284A, 7 km, drum forestier; (GPS: 46°16'59.40"N, 27°51'2.52"E)
Stareț: protos. Euharist Micu; **Contact:** +40745143597

A fost ridicată în 1602. Legenda spune că un măgar s-a oprit în pădure în fața unui stejar, în care era ascunsă de mai demult și uitată o icoană a Maicii Domnului. Minunea făcută de Maica Domnului i-a hotărât pe ciobani să zidească în acel loc o biserică și un schit. Se spune că prima biserică a fost făcută din stejarul cu icoana, din lemnul lui fiind până azi Sfânta Masă. S-a numit inițial Schitul Măgarului.

Masa Sfântului Altar este din trunchiul de stejar în care s-a găsit icoana Maicii Domnului.

În anul 1840 se zidește o biserică de cărămidă, după care schitul a devenit mănăstire de maici. A fost pictată între anii 1955 și 1958. În 1960 în urma decretului comunist, se desființează. Reînființată în 1993 ca mănăstire de monahi. Obștea actuală s-a format în jurul unor monahi veniți de la Mănăstirea Petru Vodă și a crescut apoi în jurul părintelui Euharist. Lângă biserică s-au construit un paraclis și două clădiri, care includ stăreția, chiliile, trapeza și bucătăria, construite recent.

Mănăstirea Dimitrie Cantemir, Grumezoaia

12 viețuitori, viață de obște

Hram: Sfântul Mucenic Dimitrie, Izvorâtorul de Mir (biserica nouă), Intrarea în Biserică a Maicii Domnului (biserica veche)
Adresa: Grumezoaia, com. Dimitrie Cantemir, 737191, jud. Vaslui
Acces: din Huși, str. Ioan-Vodă cel Viteaz, spre Dimitrie Cantemir, pe DJ244C 15km, dreapta în Urlați, pe DC37, 2 km, dreapta în Grumezoaia, 3 km; (GPS: 46°34'45.99"N, 28°1'6.07"E)
Stareț: arhim. Serafim Bodnar; **Contact:** +40235485373, +40744973551

Moaște: raclă cu părticele din moaștele Sf. Gheorghe, Sf. Grigorie Teologul, Sf. Ecaterina, Sf. Părinți uciși în Sinai, Sf. Prunci uciși de Irod, Sf. Mucenici din Hozeva, Cuv. Arsenie Savaitul, sfinți de la Lavra Pecerska, Kiev
Icoane făcătoare de minuni: icoana Maicii Domnului

Prima biserică este ridicată de Stan Posatnicul, pe un teren primit de la domnitorul Ștefan cel Mare pentru devotamentul arătat în vremea slujirii la oaste. În 1692 Dimitrie Cantemir construiește o nouă biserică de lemn, cu hramul Intrarea în Biserică a Maicii Domnului. De la acesta rămâne și numele mănăstirii. Inițial schit de călugări, devine mănăstire de maici în 1802, iar în 1855, din cauza holerei, este părăsită. După secularizare devine biserică de parohie. Reînființată în 1996 ca mănăstire de călugări.

În apropiere s-au găsit monede romane datând din timpul lui Antoninus Pius (138-161).

Noua biserică, ridicată cu dăruirea părintelui arhimandrit Serafim Bodnar, a fost sfințită în 2001. Biserica veche s-a resfințit în 2006.

Masa Sfântului Altar este un trunchi de stejar din vremea lui Ștefan cel Mare și Sfânt.

Mănăstirea Floreşti

7 vieţuitoare, viaţă de obşte

Hram: Sfântul Proroc Ilie, Adormirea Maicii Domnului (paraclis)
Adresa: Floreşti, 737010, jud. Vaslui
Acces: din Vaslui spre Bacău, pe DN2F, 12 km, stânga spre Floreşti, pe DJ245, 13 km, dreapta în Floreşti
(GPS: 46°33'12.64"N, 27°33'26.62"E)
Stareţă: monahia Firmiliana Gherasim; **Contact:** +40744678355

Icoane făcătoare de minuni: Icoana Maicii Domnului de la Floreşti

Prima biserică este zidită în 1590, de Cârstea Ghenovici vistiernicul, vornic al „Ţării de Sus". În 1686 Gavriliţă Costache ridică altă biserică, terminată de fiii săi în 1694. Mitropolitul Veniamin Costache o închină Mănăstirii Esfigmenou din Muntele Athos, din cauza stării precare în care ajunsese. Arhimandritul Nil începe construcţia bisericii mari şi a clopotniţei în 1844. Rămasă neterminată în urma secularizării, este finalizată şi sfinţită abia în 1883. În 1893 Biserica Sfântul Ilie este declarată biserică de mir. Palatul stăreţiei este construit în anul 1858, iar în 1881 devine spital rural. Este preluat în 1980 de Ministerul de Interne, fiind instalat în el Spitalul rural Floreşti.

Biserica este monumentală, construită din cărămidă, în stil neogotic.

Cu osteneala părintelui Iezechiel Ariton, se continuă de câţiva ani lucrările de reconsolidare şi renovare la biserică şi la celelalte clădiri.

Icoana făcătoare de minuni

Icoana Maicii Domnului cu Pruncul, ferecată în argint şi poleită cu aur, mai este cunoscută şi ca „Sfânta de la Floreşti". Datează din 1749. S-au petrecut multe minuni prin mijlocirea ei, fiind căutată şi cerută de preoţi şi în vreme de secetă, pentru procesiunile aducătoare de ploaie.



Mănăstirea Grăjdeni

14 vieţuitoare, viaţă de obşte

Hram: Sfânta Treime, Sfântul Nicolae
Adresa: Grăjdeni, com. Fruntişeni, 737282, jud. Vaslui
Acces: din Bârlad, spre Trestiana pe DJ242, 3 km, dreapta în Trestiana, spre Fruntişeni, pe DJ242F, 11 km, după Grăjdeni, drum forestier 2 km
(GPS: 46°10'49.60"N, 27°47'27.09"E)
Stareţă: monahia Irina Moaleş; **Contact:** +40788192391

Se pare că pe vremuri aici existau grajduri ale Poştei, de unde se trage denumirea locului şi a mănăstirii. Se spune că Petru Rareş, înnoptând sub un copac dimprejur, a avut un vis minunat, iar dimineaţa a aflat că a fost ales domn al Moldovei. Întors mai târziu pe aceste meleaguri, şi-a amintit visul şi a ridicat o biserică şi un schit. Schitul a durat între 1538 şi 1711, când a ars. Mai târziu s-a ridicat o altă biserică, dar a fost distrusă în 1870. Un episcop Anania a zidit o biserică de cărămidă, cu hramul Sfântul Nicolae. S-a sfinţit în 1872. Devine mănăstire de maici în 1952. Obştea ajunsese la 100 de maici în 1960, când au fost alungate ca urmare a Decretului 410/1959.

După 1990, prin osteneala protos. Ciprian Timofte, se continuă reconstrucţia bisericii, se construiesc chilii, stăreţie, trapeză, bucătărie, magazii, ateliere şi un paraclis. Biserica este pictată în frescă, de Alexandru Mezdrea, între 1993 şi 1995.

Mănăstirea Mălinești

11 viețuitori, viață de obște

Hram: Acoperământul Maicii Domnului, Sfinții Arhangheli Mihail și Gavriil
Adresa: Gârceni, 737260, jud. Vaslui
Acces: din Bacău spre Vaslui pe DN 2F, 55 km, stânga în Blesca, pe DJ159, 13 km, dreapta în Trohan, 5 km, din Gârceni spre nord, spre pădure 4 km; (GPS: 46°47'3.69"N, 27°16'53.69"E)
Stareț: protos. Filip Mercaș; **Contact:** +40744577762

Pe locul unei biserici mai vechi se ridică, în 1826, biserica ce se găsește și astăzi. Odată cu secularizarea devine biserică de mir, în 1864.

Deteriorată în decursul timpului, este renovată în 1925 și 1928, cu ajutorul familiei mareșalului Prezan. În 1928 se transformă în schit de maici. Existau o țesătorie și un atelier de covoare. Aici a funcționat și o școală de cântăreți bisericești. Desființat în 1959 și reînființat în 1990 ca mănăstire de călugări. S-au mai ridicat două clădiri pentru chilii și o clădire anexă.

Biserica este o construcție de lemn, în formă de cruce, pe fundație de piatră tencuită cu ciment.

Mănăstirea Moreni



45 viețuitoare, viață de obște

Hram: Acoperământul Maicii Domnului
Adresa: Deleni, 737170, jud. Vaslui
Acces: din Vaslui spre Bârlad, pe DN24, 11km, dreapta în Secuia, pe DJ245a, 5km, din Deleni spre sud 3km
(GPS: 46°30'48.79"N, 27°43'55.03"E)
Stareță: stavofora Gabriela Duduman; **Contact:** +40235345226

O biserică de lemn este ridicată în vremea lui Petru Rareș și refăcută în 1801. Schitul este desființat în 1864. Reînființat în 1935; în 1949 se transformă în schit de maici. În 1953 s-a construit o biserică nouă, renovată și pictată în 1986 de Constantin Zafiu. În 1960 s-a desființat, biserica devenind de mir. În 1990 s-a reînființat ca mănăstire de călugări, iar din 1992 mănăstirea este din nou de maici.

Biserica mică, din lemn, cu o lungime de 80 m, are un pridvor mic, fiind construit în mijlocul clădirii. În cadrul mănăstirii există ateliere de tricotaje și veșminte preoțești.

Mănăstirea Nașterea Sfântului Ioan Botezătorul

15 viețuitoare, viață de obște

Hram: Nașterea Sfântului Ioan Botezătorul
Adresa: com. Ivănești, 737300, jud. Vaslui
Acces: din Bacău spre Vaslui, pe DN2F, 55 km, dreapta în Ursoaia, 5 km
(GPS: 46°37'18.78"N, 27°24'49.76"E)
Stareță: monahia Antonia Chiriac; **Contact:** +40740781562, +40741673759
Cazare: 40 locuri

Mănăstirea a fost înființată în anul 2000, pe un teren donat de familia Ion și Maria Plăcintă din Ivănești. În anul 2001 au venit primele trei maici și ieromonahul Irineu Sandu, fiind trimiși să ridice mănăstirea de către pr. Iustin Pârvu de la Mănăstirea Petru Vodă.



Mănăstirea Pârveşti

6 vieţuitoare, viaţă de obşte

Hram: Sfântul Ierarh Nicolae
Adresa: Pârveşti, 737148, jud. Vaslui
Acces: din Bârlad spre Vaslui pe DN 24/E581, 20 km, stânga spre Pârveşti 11,5 km; (GPS: 46°28'43.99"N, 27°44'27.36"E)
Stareţă: monahia Antonia Bălău; **Contact:** +40749285068

Moaşte: părticele din moaştele Sf. Mina, o bucăţică din veşmântul Sfântului Ioan Gură de Aur

Prima biserică s-a ridicat în 1666. În jurul ei, ctitorii au adus o obşte de călugări, întemeind un schit. În 1816 s-a ridicat o nouă biserică, sfinţită în 1820. În 1864 a devenit biserică de mir. S-a reînfiinţat în 1993 ca mănăstire de maici. S-au construit chilii, stăreţie, trapeză şi bucătărie. Biserica este din lemn.



Mănăstirea Rafaila

12 vieţuitori, viaţă de obşte

Hram: Naşterea Maicii Domnului
Adresa: com. Todireşti, 737535, jud. Vaslui
Acces: din Vaslui spre Roman pe DN15D, 38 km, stânga în Todireşti, pe DJ248A, prin Plopoasa, în Rafaila, 8 km. Se află în marginea vestică a satului; (GPS: 46°48'9.55"N, 27°21'21.93"E)
Stareţ: arhim. Vichentie Lupu; **Contact:** +40235459251

Icoane făcătoare de minuni: icoana Maicii Domnului (sec. XVI)

Tradiţia spune că a existat aici un schit din sec. al XVI-lea, ridicat de către un monah Rafail, numit înainte Radu, ce fusese arcaş în oastea lui Ştefan cel Mare, de la care primise pământul din Valea Stemnicului, în 1531.

Biserica de lemn a fost mutată în 1838 de ieroschimonahul Iorest, starețul schitului, în satul Rafaila, rămânând până azi biserică parohială. Biserica actuală, de zid, a fost ridicată în 1834 de ieroschim. Iorest, ajutat de credincioşii din împrejurimi. A fost sfinţită de Mitropolitul Veniamin Costache. Sărăcită la secularizare, în 1916 şi 1940 este reconsolidată. Este desfiinţată în 1959 şi transformată în sediul CAP.

Mănăstirea este reînfiinţată în 1993.

În apropiere există un plop vechi de 550 ani, cu circumferinţa de 13 m, sădit, după legendă, de însuşi Ştefan cel Mare. A fost trăsnit şi a ars de multe ori, dar a rămas verde.

Schitul Pogorârea Duhului Sfânt, Drăgeşti

7 vieţuitori, viaţă de obşte

Hram: Pogorârea Duhului Sfânt
Adresa: Drăgeşti, com. Todireşti, 737537, jud. Vaslui
Acces: din Vaslui spre Roman pe DN15D, 37 km, dreapta în Todireşti, 1 km (GPS: 46°51'1.37"N, 27°23'29.65"E)
Egumen: arhim. Vichentie Lupu; **Contact:** +40235459251

Moaşte: părticele din moaştele Sf. Prohor de la Pecerska, Sf. Siluan Athonitul, Sf. Sofronie Athonitul, Sf. Trifon Românul, Sfinţii ucişi la Mănăstirea Sf. Sava, Sf. Martiri căzuţi în închisoarea de la Aiud

În 1999 s-a sfinţit un paraclis, cu hramul Pogorârea Duhului Sfânt. Schitul a fost construit cu multe donaţii provenite de la românii plecaţi la lucru în străinătate.

Biserica mare de lemn s-a sfinţit în 2007 de către ÎPS Laurenţiu Streza, PS Ioachim Băcăuanu şi PS Corneliu Bârlădeanu.

Mănăstirea Schimbarea la Faţă



20 vieţuitoare, viaţă de obşte

Hram: Schimbarea la Faţă, Sfântul Ierarh Nicolae
Adresa: str. Gavril Vicol, nr. 1, Huşi, 735100, jud. Vaslui
Acces: ieşind din Huşi spre Bârlad pe DN24B/E58, 3 km
(GPS: 46°40'22.07"N, 28°1'16.71"E)
Stareţă: monahia Achilina Veronica Tănase; **Contact:** +40235480655
Cazare: 50 locuri, cu rezervare

Mănăstirea a fost ridicată din 1996, prin grija PS Ioachim Băcăuanul. Iniţial s-au amenajat câteva chilii în casa filozofului Mihail Ralea.

Paraclisul s-a zidit între 1997 şi 1998, biserica mare înălţându-se între anii 1999 şi 2004.

Mănăstirea Sfântul Nicolae, Fâstâci

8 vieţuitoare, viaţă de obşte

Hram: Sfântul Ierarh Nicolae
Adresa: sat Fâstâci, com. Deleşti, 737179, jud. Vaslui
Acces: din Vaslui spre Bacău pe DN2F 11,5 km, dreapta după Laza, pe DC105, 7,5 km, stânga în Hârşova, pe DC106, 11,5 km până în Fâstâci. Mănăstirea este pe limita de nord a satului
(GPS: 46°44'1.10"N, 27°27'1.45"E)
Stareţă: monahia Paraschiva Chelaru; **Contact:** +40741094204

Mănăstirea este atestată din 1694. Biserica actuală este ctitorie a voievodului Mihail Racoviţă, de la 1721. În anul 1809 Mănăstirea Fâstâci ţinea de Mănăstirea Sfânta Ecaterina din Sinai şi apoi a fost închinată Mănăstirii Frumoasa din Iaşi. În 1834 s-au construit stăreţia şi chiliile, clopotniţa şi zidul înconjurător, prin grija Arhimandritului Ioasaf Blându.

Refăcută şi pictată în 1850. Între anii 1856 şi 1864 a existat aici o şcoală de dascăli bisericeşti. În 1864 devine biserică de mir, în urma secularizării averilor mănăstireşti. În 1918 clădirile servesc ca orfelinat, iar după 1959 ca sediu CAP. Lucrări de reconsolidare se execută din 1967 până în 1977, când este şi pictată de Vasile Pascu.

În 1990 este reînfiinţată ca mănăstire de călugări, iar în 1993 ca mănăstire de maici.

Mănăstirea Tanacu

în curs de organizare

Hram: Sfânta Treime
Adresa: com. Tanacu, 737510, jud. Vaslui
Acces: din Vaslui spre Iaşi, pe DN24, 7,5 km, dreapta în Muntenii de Sus, 2 km. La SE de Muntenii de Sus, 3 km
(GPS: 46°40'49.51"N, 27°47'35.05"E)

Pe un teren donat de credincioşii din zonă s-a ridicat schitul cu hramul Sfânta Treime, începând cu anul 2000. Au fost construite un paraclis şi un corp de chilii. Mănăstirea este în curs de organizare.

Mănăstirea Ştefan cel Mare şi Sfânt, Codăeşti

12 vieţuitori, viaţă de obşte

Hram: Sfinţii Împăraţi Constantin şi Elena, Sfântul Apostol Andrei
Adresa: Codăeşti, com. Miclești, 737360, jud. Vaslui
Acces: din Vaslui spre Iaşi, pe DN24, 27 km, dreapta în dreptul Codăeşti, 500 m (GPS: 46°50'50.56"N, 27°48'16.57"E)
Stareţ: arhim. Ştefan Guşă; **Contact:** +40235341228, +40745669099

Înfiinţată după 1990 de doi monahi întorşi în locurile natale, Andrei de la Schitul Icoana, Neamţ şi Haralambie de la Mănăstirea Slatina. Au început construcţia bisericii la sfârşitul anului 1993. Paraclisul a fost sfinţit în 1996, de către PS Ioachim Băcăuanul. S-a construit corpul de chilii, care include paraclisul, trapeza, bucătăria, cămările şi magazia, în special prin osârdia pr. arhim. Ştefan Guşă. În prezent sunt în faza de finalizare lucrările de construcţie la biserica mare.

Împrejurimi:
- Casa memorială Emil Racoviţă, loc. Emil Racoviţă

Pe Movila lui Burcel, aflată la 100 m, există un grup statuar, cu trei cruci mari, care cuprinde: harta României Mari sfâşiate, statuia lui Ştefan cel Mare şi Sfânt şi o femeie lucrată în bronz, care întruchipează România, rupând pactul Molotov-Ribbentrop.

Tot pe Movila lui Burcel s-a ridicat Schitul Sfinţii Împăraţi, cu biserică şi chilii de lemn, care aparţine de mănăstire.

Schitul Sfinţii Împăraţi, Movila lui Burcel

4 vieţuitori, viaţă de obşte

Hram: Sfinţii Împăraţi Constantin şi Elena
Adresa: Codăeşti, com. Miclești, 737360, jud. Vaslui
Acces: din Vaslui spre Iaşi, pe DN24, 27km, dreapta în dreptul loc. Codăeşti, 500 m; (GPS: 46°50'53.68"N, 27°48'7.87"E)
Egumen: arhim. Ştefan Guşă; **Contact:** +40235341228, +40745669099

Este situat lângă Mănăstirea Codăeşti, de care şi aparţine, pe Movila lui Burcel. S-a sfinţit în 1997. Are o singură clădire de lemn, cu paraclis, chilii, stăreţie şi trapeză.

Mitropolia Ardealului

Arhiepiscopia Sibiului

Arhiepiscop și Mitropolit: Înalt Preasfințitul LAURENȚIU STREZA

(cuprinde județele Sibiu și Brașov)

Str. Mitropoliei, nr. 24, Sibiu, 550179, jud. Sibiu,

Tel: +40269211584, Fax: +40269215521, www.mitropolia-ardealului.ro

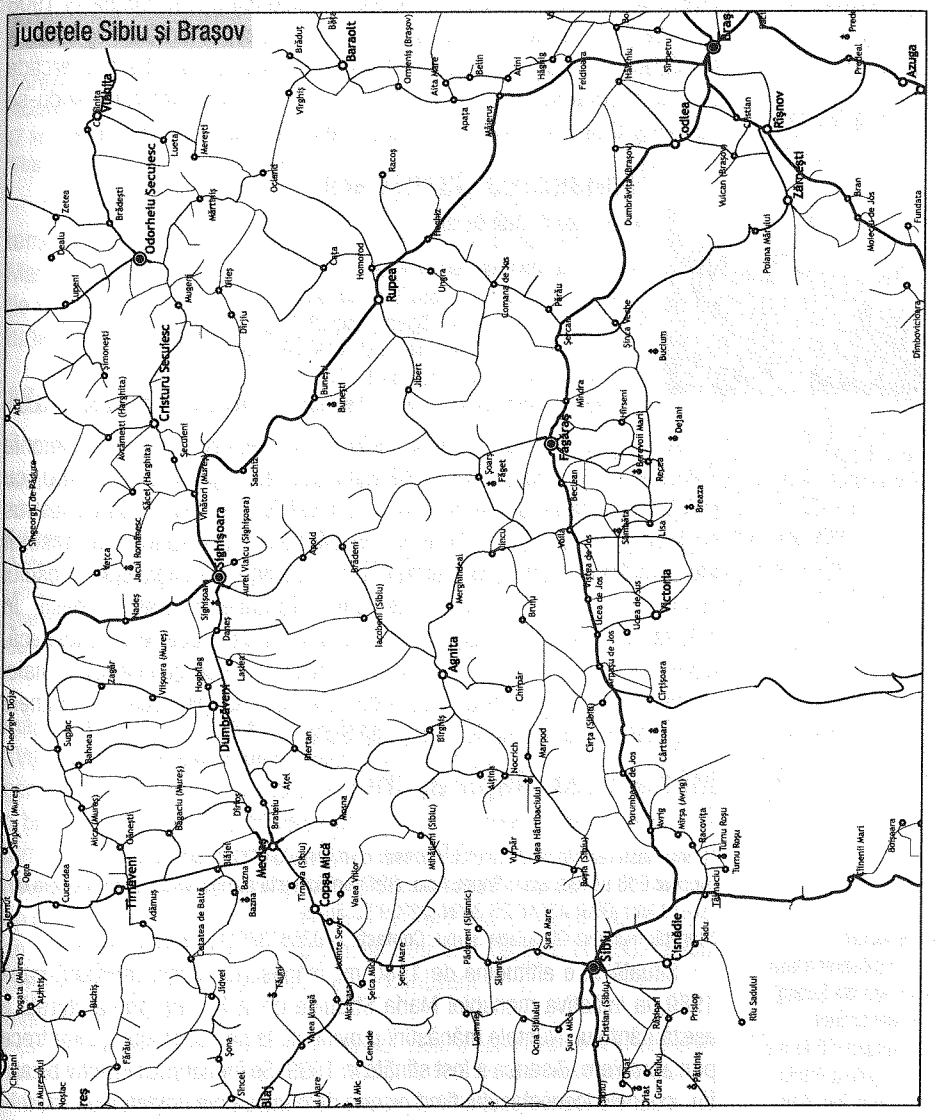



Moaşte: racla cu părticele ale mai multor sfinţi

În altar se păstrează patru icoane împărăteşti pictate pe lemn, frumos împodobite, provenind de la fosta bisericuţă grecească.

Catedrala Mitropolitană Sibiu

Hram: Sfânta Treime; **Adresă:** str. Mitropoliei, nr. 33, Sibiu, 550179, jud. Sibiu
(GPS: 45°47'41.44"N, 24°8'51.56"E)
Mare Ecleziarh: protos. Macarie Ţutul; **Contact:** +40733994322

Prim ctitor este considerat Mitropolitul Andrei Şaguna, în 1857, dar piatra de temelie este sfinţită în 1902, în timpul ÎPS Ioan Meţianu, pe locul unei biserici greceşti şi a încă 8 case, toate dărâmate. Arhitecţii au fost Iosif Kommer şi Virgil Nagy, iar lucrările au fost supravegheate de inginerul oraşului, Iosif Schussing. Edificiul are ca model Sfânta Sofia din Constantinopol, de dimensiuni mai mici; turnurile masive de la intrare iau forma specifică arhitecturii ecleziale ardelene şi înglobează unele elemente din stilul baroc. Este pictată de Octavian Smilgelschi, Anastasie Demian şi Iosif Keber. Primul dintre ei a creat un stil propriu la Sibiu, inaugurând „arta bisericească modernă în Ardeal". Catedrala a fost sfinţită în 1906 de către ÎPS Ioan Meţianu. În anul 2007 s-au început lucrările de spălare şi refacere a picturii şi s-a confecţionat un monumental vitraliu în arcada corului. Programul slujbelor se desfăşoară zilnic, dimineaţa oficiindu-se Utrenia şi Sfânta Liturghie, iar seara Ceasul al nouălea şi Vecernia.

Mănăstirea Cârţişoara

20 vieţuitoare, viaţă de obşte

Hram: Sfinţii Apostoli Petru şi Pavel
Adresă: com. Cârţişoara, 557075, jud. Sibiu
Acces: E68 pe ruta Sibiu-Făgăraş, apoi DN7C (pe Transfăgărăşan) prin Cârţişoara, urmărindu-se indicatorul. 47 km E de Sibiu.
(GPS: 45°41'33.30"N, 24°35'39.19"E)
Stareţă: monahia Siluana Ciupitu; **Contact:** +40744854562; **Cazare:** 10 locuri

Împrejurimi:
- Muzeul etnografic şi memorial Badea Cârţan, Cârţişoara
- Abaţia cisterciană Cârţa (sec. al XIII-lea), astăzi biserică evanghelică a comunităţii germane locale, la 10 km, în satul Cârţa

A fost reînfiinţată în anul 1991, cu binecuvântarea ÎPS Antonie Plămădeală, pe locul unui vechi schit atestat în jurul anului 1400, cu prilejul unor danii făcute de Mircea cel Bătrân. Din aşezământul distrus de generalul Bukow în 1761 nu se mai păstra nimic. Biserica s-a construit între anii 2000 şi 2003, în plan treflat, cu un singur turn deasupra naosului şi prezintă o combinare de elemente bizantine şi brâncoveneşti. În mănăstire există un atelier de icoane şi unul de broderie bisericească. Icoanele pictate aici, cu răbdare şi rugăciune, de sârguincioasele maici cu studii în Grecia, sunt apreciate de pelerini şi au fost premiate la unele expoziţii, cum ar fi cea din 1998, din SUA.

Mănăstirea Măgura, Jina

20 vieţuitoare, viaţă de obşte

Hram: Naşterea Maicii Domnului; **Adresă:** com. Jina, 517778, jud. Sibiu
Acces: E68 pe ruta Sibiu-Sebeş Alba, apoi ramificaţie la stânga spre Şugag şi Dobra de Sus 10 km; (GPS: 45°46'25.36"N, 23°39'52.55"E)
Stareţă: monahia Olimpiada Barbu; **Contact:** +40258738011; **Cazare:** 20 locuri

De văzut:
- Mănăstirea Oaşa (40 km din Şugag)
- Mănăstirea Strungari (25 km) şi Mănăstirea Afteia (30 km), jud. Alba

Situată la o altitudine de 1180 m, mănăstirea a fost înfiinţată după 1989, la iniţiativa monahiei Maria Streulea de la Râmeţ, prima stareţă a aşezământului. Numele mănăstirii provine de la pârâul Măgura, care trece prin apropiere. Biserica a fost sfinţită în 1999. Se încadrează în stilul bizantin, icoanele iconostasului fiind pictate de o maică din obştea mănăstirii.

Mănăstirea Nocrich, Hârtibaci



16 vieţuitoare, viaţă de obşte

Hram: Naşterea Maicii Domnului
Adresă: com. Nocrich, 557165, jud. Sibiu; **Acces:** DJ 106 pe ruta Sibiu-Agnita; (GPS: 45°52'21.26"N, 24°26'57.51"E)
Stareţă: monahia Marina Matei;
Contact: +40269/582134, +40740697450
Cazare: 4 locuri

Mănăstirea a fost înfiinţată în 1990, pe locul unui aşezământ monahal distrus de generalul Bukow în a doua jumătate a secolului al XVIII-lea. Paraclisul de tip sală este înglobat în corpul de chilii. În 2004 s-a început construcţia unei biserici de cărămidă. Are atelier de icoane.

Mănăstirea Orlat

10 vieţuitoare, viaţă de obşte

Hram: Sfânta Treime
Adresă: com. Orlat, 557170, jud. Sibiu
Acces: E68 pe ruta Sibiu-Sebeş; din loc. Cristian se ia drumul spre Orlat (7 km), apoi încă 1500 m; (GPS: 45°45'23.46"N, 23°56'46.30"E)
Stareţă: monahia Dionisia Grigore; **Contact:** +40269571330

Face parte din categoria mănăstirilor înfiinţate după 1989, piatra de temelie fiind sfinţită în 1993. A fost ridicată pe proprietatea monahului Macarie Agachi, fiind iniţial schit de călugări. Biserica, ale cărei construcţie şi pictură s-au încheiat în 2000, se încadrează în stilul triconc, cu trei turle şi pridvor închis, adăugat ulterior. A fost sfinţită în 2001.

Împrejurimi:
• La 3 km, biserica şi muzeul de icoane pe sticlă din Sibiel
• La 1 km de satul Orlat, Schitul Orlat

Mănăstirea Turnu Roşu



2 vieţuitori, viaţă de obşte

Hram: Adormirea Maicii Domnului (se ţine în prima duminică după 15 august)
Adresă: str. Valea Caselor, nr. 704, com. Turnu Roşu, 557285, jud. Sibiu
Acces: E81 pe ruta Sibiu-Tălmaciu, apoi ramificaţie spre Podu Olt, urmărindu-se indicatorul; (GPS: 45°36'59.80"N, 24°19'16.53"E)
Stareţ: protos. Petroniu Tănase
Contact: +40788414694, +40788414695; **Cazare:** 20 locuri

La 3 km de com. Turnu Roşu (fostul sat Porceşti) exista un aşezământ monahal despre care s-au păstrat informaţii de la mijlocul sec. al XVIII-lea, fiind distrus ulterior, probabil în urma persecuţiei conduse de generalul Bukow în Transilvania în 1761-1762. Aici s-a ridicat, la 1850, o bisericuţă de piatră, impresionantă prin simplitatea arhitecturală, fără turn şi având pictură interioară şi exterioară. Alături de biserica veche (renovată în 1985) s-a construit, după 1990, un paraclis din lemn de brad de tip sală, cu un turn deasupra naosului. Mănăstirea a fost sfinţită în 1994, an din care stareţ al ei este părintele Petroniu Tănase. În 2009 a fost sfinţită temelia pentru noua biserică a mănăstirii.

Mănăstirea Turnu Roşu e căutată de mulţi pelerini, urmând recomandarea părintelui Arsenie Boca

Împrejurimi:
• La cca 1500 m spre munte, Izvorul Călugărului, căutat de pelerini pentru apa deosebit de curată • Biserica Sf. Nicolae din satul Porceşti, Turnu Roşu, ctitorie a domnitorului Matei Basarab, 1635 • Rezervaţia geologică de calcare eocene de la Turnu Roşu

Schitul Bazna

2 vieţuitoare, viaţă de obşte

Hram: Naşterea Maicii Domnului; **Adresă:** com. Bazna, 557030, jud. Sibiu;
Acces: N14A pe ruta Mediaş-Blăjel, apoi spre Bazna, urmărind indicatorul;
(GPS: 46°12'7.27"N, 24°16'55.26"E); **Egumenă:** monahia Marina Cânipariu;
Contact: +40788662183; **Cazare:** 6 locuri

Înfiinţat în 1996, schitul se află în curs de organizare. Între 1948 şi 1949, Mitropolitul Nicolae Bălan a ridicat aici un cămin de odihnă şi tratament destinat preoţilor, care a funcţionat ca atare până în 1991. Tot atunci s-a turnat fundaţia pentru o biserică.

Schitul Chirpăr

fără obşte

Hram: Acoperământul Maicii Domnului; Buna Vestire
Adresă: com. Chirpăr, 557080, jud. Sibiu
Acces: DJ106 Sibiu-Agnita, apoi Marpod-Chirpăr. La 41 km E de Sibiu.
(GPS: 45°53'48.49"N, 24°36'56.92"E)
Administrator: Mioara Stănuleţ; **Contact:** +40269586148, +40769716050
Cazare: în curs de amenajare

Împrejurimi:
• Mănăstirea Nocrich (cca 10 km)

Înfiinţat în anul 2008, la iniţiativa şi pe terenul donat de familia Stănuleţ din Chirpăr. Se află în curs de amenajare o casă monahală cu chilii şi paraclis. Până la sosirea vieţuitorilor, de lucrări se ocupă doamna administrator Mioara Stănuleţ.



Schitul Foltea

2 vieţuitoare, viaţă de obşte

Hram: Sfântul Mare Mucenic Gheorghe
Adresă: com. Sălişte, 557225, jud. Sibiu
Acces: E68 ruta Sibiu-Sălişte, apoi ramificaţie spre Sălişte. La 27 km V de Sibiu.
(GPS: 45°47'25.50"N, 23°51'48.44"E)
Egumenă: monahia Teofana Stanca
Contact: +40745097217
Cazare: în curs de amenajare

De văzut:
• În Sălişte (3 km), Muzeul personalităţilor săliştene
• Muzeul Protopopiatului Sălişte
• Parcul de sculptură în lemn din Poiana Soarelui

Vechea vatră monahală, ale cărei începuturi pot fi plasate la sfârşitul secolului al XVI-lea, a fost şi un important centru de luptă împotriva uniaţiei. Ultima atestare documentară, înainte de a fi distrus de generalul Bucow, este 1740. La Fântâna Foltii, denumire sub care mai este cunoscut schitul, a poposit în 1744 **călugărul Visarion Sarai, „apostolul Ortodoxiei"**, după cum consemnează placa de marmură a bisericii. Tot aici a trăit o vreme Sf. Mărturisitor Nicolae Oprea din Sălişte (prăznuit pe 21 octombrie). Biserica schitului a fost ridicată între anii 1922 şi 1923, fiind închinată memoriei eroilor din Primul Război Mondial. Viaţa monahală a continuat aici şi în perioada comunistă, cu unul sau maxim doi vieţuitori. Din 2002 a devenit schit de maici.

Împrejurimi:
• La 3 km de schit se află comuna Sălişte, important centru de cultură şi spiritualitate românească. Zona comunei Sălişte a dat ţării cei mai mulţi membri ai Academiei Române, printre care: Dionisie Romano, episcop de Buzău (1806-1873), Ioan Lupaş, istoric (1880-1965), Onisifor Ghibu, pedagog (1883-1972), D.D. Roşca, filosof (1895-1980), Axente Banciu, filolog (1875-1959), Ionel Pavel, medic (1897-1991), Andrei Oţetea, din Sibiel, istoric (1894-1977); alte personalităţi: regizorul Victor Iliu (1912-1968), pictorul popular Picu Pătruţ (1818-1873), istoricul Ioan Moga (1902-1950) ş.a.

Schitul Orlat

1 vieţuitor

Hram: Naşterea Maicii Domnului; **Adresă:** com. Orlat, nr. 310, 557170, jud. Sibiu;
Acces: E68 pe ruta Sibiu-Sebeş (din Cristian se ia drumul spre Orlat). 17 km V de Sibiu. (GPS: 45°44'27.65"N, 23°57'6.98"E)
Egumen: monah Macarie Agachi; **Contact:** +40269571389

Schitul a fost înfiinţat după 1989 la marginea satului Orlat. Se află în curs de organizare.

De văzut:
- Biserica şi muzeul de icoane pe sticlă din Sibiel (la 3 km)
- Mănăstirea Orlat (la 1500 m de satul Orlat)

Schitul Păltiniş

3 vieţuitori, viaţă de obşte

Hram: Schimbarea la Faţă
Adresă: staţiunea Păltiniş, 550001, jud. Sibiu.
Acces: DL Sibiu-Răşinari spre Păltiniş, 32 km SV de Sibiu (GPS: 45°40'12.61"N, 23°56'15.43"E)
Egumen: protos. Valeriu Luca; **Contact:** +40269574006

Odoare sfinte: o părticică din lemnul Sf. Cruci

Situat la intrarea în staţiunea Păltiniş, la o altitudine de peste 1350 m, schitul a fost înfiinţat în 1925 de către Mitropolitul Nicolae Bălan, în apropierea casei de odihnă a Arhiepiscopiei Sibiului. Construcţia bisericii şi a casei cu şemineu a fost finalizată în 1927, iar în anul următor a fost sfinţit, în prezenţa principelui regent Nicolae şi a cinci miniştri. Ansamblul, care cuprinde şi o clopotniţă, a fost restaurat în timpul Mitropolitului Nicolae Mladin şi mai ales al Mitropolitului Antonie Plămădeală, după 1982, când s-a realizat şi pictura în frescă a bisericii.

De văzut:
- În partea de sud a bisericii, în imediata ei apropiere, se află mormântul filosofului Constantin Noica, care a trăit la Păltiniş între 1975 şi 1987, din cauza persecuţiei comuniste

Schitul Pelişor

4 vieţuitoare, viaţă de obşte

Hram: Sfântul Proroc Ilie Tezviteanul
Adresă: sat Pelişor, com. Bârghiş, 557038, jud. Sibiu
Acces: DL pe ruta Sibiu-Agnita-Mediaş cu ramificaţie în com. Bârghiş. 57 km NE de Sibiu; (GPS: 46°2'59.17"N, 24°29'38.69"E)
Egumenă: monahia Teoctista Ababei
Contact: +40742355118, +40764121782; **Cazare:** 40 locuri

Înfiinţat la sfârşitul anului 2005 cu binecuvântarea ÎPS Dr. Laurenţiu Streza. S-au ridicat o biserică de lemn de tip sală şi corpul de chilii.

Schitul Răşinari

5 vieţuitoare, viaţă de obşte

Hram: Sfântul Ioan Iacob Hozevitul; Duminica Tuturor Sfinţilor; Sfântul Nectarie
Adresă: com. Răşinari, 557200, jud. Sibiu
Acces: DL pe ruta Sibiu-Răşinari, 7 km SV de Sibiu (GPS: 45°43'21.21"N, 24°4'8.66"E)
Egumenă: monahia Macrina Vieru; **Contact:** +40745301475



Moaşte: părticele de la Sf. Nectarie din Eghina

Împrejurimi:
- Biserica Sf. Treime din Răşinari (cu celebra roată a vieţii)
- mormântul Mitropolitului Andrei Şaguna
- Casa memorială Emil Cioran
- Casa memorială Octavian Goga

Schitul a fost înfiinţat în anul 2002. S-a construit un corp de chilii, cu paraclis la parter. În 2005 s-a sfinţit piatra de temelie la biserica de cărămidă, cu hramul Duminica Tuturor Sfinţilor, construită în stil bizantin, plan treflat, cu un singur turn şi pridvor deschis la intrare, de formă semicirculară, înspre exterior, şi susţinut de trei coloane rotunde.

Noul locaş de cult a fost sfinţit în 2008.



Schitul Sădinca

1 vieţuitor

Hram: Înălţarea Sfintei Cruci; **Adresă:** sat Sădinca, com. Loamneş, 557126, jud. Sibiu; **Acces:** DN1 Sibiu-Alba, după 5 km dreapta-Ocna Sibiului-Haşag, apoi stânga-Sădinca; 35 km N de Sibiu; (GPS: 45°58'58.71"N, 24°2'22.13"E)
Egumen: protos. David Stoica; **Contact:** +40740814691

Biserica schitului, înfiinţat în anul 2006, a fost sfinţită un an mai târziu şi are planul de tip sală, fără abside laterale, cu pridvor închis, deasupra căruia se înalţă turnul-clopotniţă.

Schitul Sibiel

3 vieţuitori, viaţă de obşte

Hram: Sfânta Treime; Sfântul Ilie (biserica veche de piatră)
Adresă: com. Sibiel, 557264, jud. Sibiu
Acces: E68 pe ruta Sibiu-Cristian, apoi ramificaţie spre stânga prin Orlat, spre Sibiel; 25 km V de Sibiu. Schitul se află la 7 km mai sus de Sibiel, drum forestier
(GPS: 45°45'13.82"N, 23°51'28.48"E)
Egumen: ierom. Casian Voicu; **Contact:** +40742547642

De văzut:
- Biserica din Sibiel, monument istoric, pictată între 1774 şi 1775 de fraţii Stan şi Iacob din Răşinari
- Muzeul de icoane pe sticlă Pr. Zosim Oancea din Sibiel, unic în Europa prin mulţimea exponatelor

Se află pe locul uneia dintre cele mai vechi vetre mănăstireşti din Arhiepiscopia Sibiului (secolele al XVI-lea-al XVII-lea, după unele ipoteze). În prima jumătate a secolului al XVIII-lea aici exista o viaţă înfloritoare din punct de vedere cultural şi duhovnicesc: funcţiona o şcoală pentru viitorii preoţi şi cântăreţi bisericeşti, iar călugării se ocupau între altele cu copierea şi traducerea de manuscrise. Spre sfârşitul secolului al XVIII-lea mănăstirea e distrusă. În 1925 se ridică un locaş de cult pe locul vechii biserici din lemn, sfinţit în 1949, dar, în urma Decretului de stat 410/1959, mănăstirea e transformată în adăpost forestier. Aşezământul este reînfiinţat în 1991, din iniţiativa Mitropolitului Serafim Joantă, ulterior înălţându-se aici o biserică în stil bizantin, cu pridvor închis.



Schitul Veştem

1 vieţuitoare

Hram: Înălţarea Domnului
Adresă: sat Veştem, com. Şelimbăr, 557263, jud. Sibiu
Acces: E68 pe ruta Sibiu-Veştem, cu ramificaţie la dreapta spre schit
(GPS: 45°43'0.38"N, 24°13'22.42"E)
Egumenă: monahia Epiharia Predescu; **Contact:** +40744592124

De văzut:
- Monumentul de la Şelimbăr, ridicat în amintirea victoriei lui Mihai Viteazul asupra trupelor lui Andrei Báthory (1599)

Înfiinţat în 2007, schitul are un paraclis în plan treflat, care va fi inclus într-un grandios ansamblu, cu catedrală şi academia monahală. Pe drumul de acces spre schit se poate vedea o cruce veche din piatră, care, conform tradiţiei, marchează locul vechiului aşezământ, distrus în 1761.

Peste drum de actualul schit se află **Valea Plângerii**, locul de desfăşurare al bătăliei de la 1599 a lui Mihai Viteazul.

Mănăstirea Berivoii Mari

5 vieţuitori, viaţă de obşte

Hram: Sfântul Apostol Andrei; Înălţarea Domnului (paraclis)
Adresă: sat Berivoi, com. Recea, 507181, jud. Braşov
Acces: DE68 pe ruta Braşov-Făgăraş, apoi se continuă spre com. Recea şi se urmează indicatorul (18 km de Făgăraş)
(GPS: 45°40'58.09"N, 24°58'31.32"E)
Stareţ: protos. Iosif Toma; **Contact:** +40722750004; **Cazare:** 15 locuri

Împrejurimi:
- Mănăstirea Dejani (10 km pe ruta Berivoi-Recea-Dejani)
- Mănăstirea Bucium (20 km pe ruta Berivoi-Recea-Sercăiţa-Bucium)

Străjuită de crestele Munţilor Făgăraş şi scăldată în margine de apele repezi ale râului Berivoi, vechea vatră monahală a fost la începutul sec. al XVIII-lea una dintre cele mai înfloritoare mănăstiri ardelene, satele Berivoiul Mare şi Berivoiul Mic aflându-se o lungă perioadă de timp în proprietatea familiei Brâncoveanu. Existenţa acesteia este consemnată într-o conscripţie din 1748. Mănăstirea a fost distrusă în 1761 de generalul Bukow, întrucât devenise principalul obstacol în calea impunerii uniaţiei în sudul Transilvaniei.

Este reînfiinţată în 1993, când se demarează lucrările de construcţie a paraclisului cu hramul Înălţarea Domnului.

Începând cu 1998 se construiesc biserica mare şi un complex cu chilii, trapeză, sală de protocol şi arhondaric la mansardă. Biserica se circumscrie stilului neobizantin, având câteva elemente care îi conferă o frumuseţe aparte: 131 de ocniţe în exterior, cu pictură în frescă, brâul de piatră ce o înconjoară, cele trei turle, dintre care două deasupra pronaosului, marmura albă de Ruşchiţa din pronaos.

Mănăstirea Bucium



10 vieţuitori, viaţă de obşte

Hram: Schimbarea la Faţă a Domnului
Adresă: sat Bucium, com. Şinca Veche, 507201, jud. Braşov
Acces: DE68 pe ruta Braşov-Făgăraş. La ieşirea din Perşani se urmăreşte indicatorul spre mănăstire; (GPS: 45°44'45.35"N, 25°5'53.66"E)
Stareţ: ierom. Cleopa Negru
Contact: +40768878976, www.bucium.ro; **Cazare:** 50 locuri

De văzut:
- Colecţia etnografică Radocea din satul Bucium

Vechiul aşezământ monahal, atestat în 1737, este ars în 1761 din ordinul generalului Bukow. Mănăstirea este reînfiinţată în 1990, când se începe construcţia unei biserici în stil bizantin. În apropiere, o troiţă aminteşte locul vechii biserici mănăstireşti, în care au ars laolaltă călugării de aici şi câţiva care se refugiaseră din calea prigoanei, de la Mănăstirea Berivoii Mari.

Mănăstirea Buneşti



12 vieţuitoare, viaţă de obşte

Hram: Sfântul Mare Mucenic Gheorghe; **Adresă:** com. Buneşti, 507035, jud. Braşov; **Acces:** DE80 pe ruta Braşov-Sighişoara; din Dealul Fişerului se urmează indicatorul spre mănăstire (cca 75 km de Braşov)
(GPS: 46°5'31.38"N, 25°6'34.27"E); **Stareţă:** monahia Filofteia Potcoavă;
Contact: +40268260017; **Cazare:** 20 locuri

Mănăstire nouă, înfiinţată în 1991, având din 1994 o obşte de monahii, între care şi surorile Filofteia şi Rafaiela Potcoavă, nepoate ale părintelui Dumitru Stăniloae. Cuprinde biserica în stil neobizantin, cu una din cele mai frumoase picturi din tot Ardealul, şi un complex de chilii.

Mănăstirea Brâncoveanu, Sâmbăta de Sus

38 viețuitori, viață de obște

Hram: Adormirea Maicii Domnului, Izvorul Tămăduirii, Sfinții Martiri Brâncoveni
Adresă: com. Sâmbăta de Sus, 507266, jud. Brașov
Acces: DN1, E68, Făgăraș, com. Voila, ramificație DL com. Sâmbăta de Sus (13 km); (GPS: 45°41'24.97"N, 24°47'39.63"E)
Stareț: arhim. Ilarion Urs
Contact: +40726348464, +40730556342 (Academie); www.manastireabrancoveanu.ro; **Cazare:** 250 locuri

Pelerinaje:
La izvorul cu apă tămăduitoare din curtea mănăstirii se face pelerinaj în fiecare an, în vinerea din Săptămâna Luminată (de Izvorul Tămăduirii), obicei păstrat cu sfințenie chiar și în perioada în care mănăstirea era ruinată și părăsită

De văzut:
- Izvorul Tămăduirii, cel mai vechi obiectiv din incintă (atestat documentar la anul 1500), restaurat de Mitropolitul Nicolae Bălan și împrejmuit cu un baldachin sculptat în lemn de stejar
- Biblioteca cu peste 2000 de volume de carte rară, manuscrise, incunabule etc. Cea mai veche scriere de aici este un manuscris persan din sec. IX.
- Mormântul părintelui Teofil Părăian, în cimitirul din apropierea incintei

Este una dintre cele mai importante mănăstiri din Ardeal, dar și din întreaga țară. Ctitorie brâncovenească și monument de arhitectură, vatră de spiritualitate ortodoxă și de cultură, aceasta se remarcă atât prin valoarea istorică a întemeierii ei, cât și prin dezvoltarea uimitoare din ultimele decenii, care i-a crescut prestigiul și a diversificat mult obiectivele de interes duhovnicesc, cultural și turistic.

Încă din prima jumătate a secolului al XVII-lea exista la poalele Munților Făgăraș, în Poiana Braniștei, o mănăstire cu bisericuță de lemn. În anul 1696, **voievodul Țării Românești Constantin Brâncoveanu** construiește pe locul ei o biserică din piatră, înființând aici și o școală de grămătici și una de zugravi. Pictura în frescă a bisericii se va realiza mai târziu, în anii 1766-1767, în stil postbrâncovenesc. Deși scapă de distrugere în anii 1761-1762, mănăstirea de la Sâmbăta va fi afectată de persecuții în anul 1785. Mănăstirea a rămas în ruină până în anul 1926, când încep lucrările de restaurare a bisericii și de reorganizare a vieții monahale, sub conducerea **Mitropolitului Nicolae Bălan** al Ardealului, care a devenit astfel al doilea ctitor. Au fost reparate zidurile bisericii, s-au executat lucrări de sculptură în piatră și în lemn. Vechea pictură, conservată în mare parte în mod uimitor, în ciuda celor aproape 140 de ani în care biserica a stat în ruină, a fost restaurată și, de asemenea, întregită acolo unde zidul fusese distrus, păstrându-se cât mai fidel stilul și erminia picturii originale. S-a reconstruit în întregime, pe vechiul amplasament, turnul clopotelor, unde au fost instalate cinci clopote bine armonizate și s-a ridicat corpul administrativ cu chilii și gospodărie la o oarecare distanță de biserică. Inspiratul Mitropolit Nicolae Bălan s-a ocupat cu mare grijă de reactivarea vieții monahale, formând o obște de călugări îmbunătățiți, cu deosebite valențe spirituale și pregătire teologică superioară.

Printre primii viețuitori ai mănăstirii s-au numărat **părintele Arsenie Boca** (primul viețuitor și stareț în anii 1940-1944, mare duhovnic, desăvârșit organizator și pictor), părintele Serafim Popescu (stareț în anii 1944-1954, apreciat duhovnic) și Nicolae Mladin (viitor mitropolit al Ardealului).

Al treilea ctitor a fost **Mitropolitul Antonie Plămădeală,** care, deși a păstorit în perioada grea a comunismului (începând cu 1982), a fost coordonatorul unor lucrări excepționale. A reconstruit incinta mănăstirii, de formă patrulateră, cu două corpuri masive de clădiri, unul la nord și altul la sud, unite prin două pergole, toate în stil brâncovenesc. Clădirile adă-

postesc pe latura nordică noua biserică, cu hramul Sf. Martiri Brâncoveni, turnul-clopotniță, stăreția și chilii, iar pe cea sudică, trapeza, chilii, casa domnească, biblioteca și muzeul.

Muzeul deține un valoros patrimoniu: colecția de carte veche, documente și manuscrise, colecțiile de artă bisericească (iconografie, veșminte liturgice, obiecte de cult), cea numismatică și de etnografie. De menționat donația făcută muzeului de Dominik Nicol, constând în sute de monede antice. **Biblioteca** are un fond de 65000 de volume. Atât muzeul, cât și biblioteca au ca fond de bază cărțile și obiectele colecționate de Mitropolitul Antonie. În pergola de vest s-a amenajat necropola mitropoliților Ardealului, având în centru mormintele celor trei ctitori. În afara incintei, în imediata apropiere, Mitropolitul Antonie a ridicat **Academia Sâmbăta – spiritualitate, cultură, artă, știință** (inaugurată în 2005), clădire impunătoare, având sală de conferințe, trapeză și numeroase camere pentru cazare, centru internațional capabil să găzduiască simpozioane, conferințe, cursuri, tabere și alte activități religios-culturale. La mănăstire funcționează un **atelier de pictură pe sticlă**, în jurul căruia s-a constituit cea mai importantă școală de pictură pe sticlă din țară, condusă în prezent de părintele Calinic Morar (care a realizat pictura pe sticlă a iconostasului bisericii noi) și având-l ca reprezentant de seamă în perioada anterioară pe părintele Timotei Tohăneanu. Pictor autodidact de mare talent, părintele Timotei a fost inițiatorul atelierului și al școlii de pictură de la Sâmbăta, crescând prestigiul mănăstirii prin expozițiile încununate de succes din țară și mai cu seamă prin cele internaționale (Elveția, Germania, Austria, SUA, Canada, Australia ș.a.). Din obștea Mănăstirii Sâmbăta s-au ridicat numeroși ierarhi (Mitrop. Nicolae Mladin, Episcopul Irineu Crăciunaș-Suceveanul, PS Visarion Bălțat, ÎPS Serafim Joantă, PS Sofian Pătrunjel, ÎPS dr. Laurențiu Streza, Mitropolitul Ardealului), dar și mari duhovnici precum părintele Arsenie Boca, părintele Serafim Popescu și părintele Teofil Părăian.

Chilia pr. Arsenie Boca

Împrejurimi:
- Altarul de vară din pădurea de fagi, sculptat de părintele Arsenie Boca, ulterior renovat și extins
- Izvorul părintelui Arsenie, la aprox. 1 km de mănăstire, pe drumul spre Vișțișoara
- Chilia părintelui Arsenie, săpată în munte ca loc de sihăstrie, dar neterminată (acces: traseul turistic spre Cabana Valea Sâmbetei, apoi traseu marcat spre vest, cu grad sporit de dificultate)

Mănăstirea Dejani

5 viețuitori, viață de obște



Hram: Acoperământul Maicii Domnului; Schimbarea la Față (paraclis)
Adresă: sat Dejani, com. Recea, 507182, jud. Brașov
Acces: DE68 pe ruta Brașov-Făgăraș, apoi se continuă spre Recea și se urmează indicatorul 8-9 km. 16 km S de Făgăraș
(GPS: 45°40'23.23"N, 24°54'40.51"E)
Stareț: ierom. Varlaam Nichifor; **Contact:** +40742094989
Cazare: 12 locuri

Începuturile vechiului așezământ monahal, distrus în 1761, se pierd în negura secolelor al XVII-lea-al XVIII-lea.

Reînființată în 1990 în Poiana Mănăstirii, într-un superb peisaj montan, Mănăstirea Dejani atrage azi numeroși închinători și pelerini. Un monumental turn-clopotniță permite accesul în incintă, care mai cuprinde o frumoasă biserică de lemn în stil moldovenesc, un paraclis de piatră și cărămidă pentru programul liturgic de iarnă și un complex de chilii în stil brâncovenesc. De la vechea mănăstire se păstrează o icoană de lemn a Sf. Nicolae, un clopot, precum și fântâna.

Icoane făcătoare de minuni: icoana Maicii Domnului, care a mijlocit mai multe vindecări, se află în biserica mănăstirii

Împrejurimi:
- Mănăstirea Berivoi (7 km)



Mănăstirea Făget

4 vieţuitoare, viaţă de obşte

Hram: Naşterea Maicii Domnului
Adresă: sat Boholţ, com. Beclean, 505200, jud. Braşov
Acces: DE68 pe ruta Braşov-Făgăraş, apoi pe DJ pe ruta Făgăraş-Şoarş-Rupea, 7 km de Făgăraş; (GPS: 45°52'47.79"N, 24°58'8.84"E)
Stareţă: monahia Teodora Hulpan; **Contact:** +40746243743; **Cazare:** 10 locuri

Înfiinţat în 1993 pe Dealul Crucii, pe locul unei vechi vetre monahale distruse în 1761, aşezământul a cuprins iniţial un paraclis de lemn, un altar de vară şi câteva chilii. În 2004 s-a început construcţia bisericii mari, înconjurată de un complex de chilii.



Mănăstirea Poiana Braşov

4 vieţuitori, viaţă de obşte

Hram: Naşterea Sfântului Ioan Botezătorul
Adresă: staţiunea Poiana Braşov, 500001, jud. Braşov; **Acces:** din Braşov (centru) se urmăreşte indicatorul spre Poiana Braşov, 11 km; (GPS: 45°35'33.13"N, 25°33'9.96"E)
Stareţ: arhim. Hristofor Bucur; **Contact:** +40268262424, +40724042212
Cazare: 4 locuri

Înfiinţată în anul 2000 de Arhiepiscopia Sibiului. Frumoasa biserică de lemn, ridicată pe o fundaţie masivă de beton, are la demisol chilii şi alte anexe. Biserica este construită în stil maramureşan, cu turnul-clopotniţă deasupra pridvorului, prevăzut cu foişor pătrat şi coif alungit.



Mănăstirea Predeal

6 vieţuitoare, viaţă de obşte

Hram: Sfântul Ierarh Nicolae; **Adresă:** oraş Predeal, 505300, jud. Braşov
Acces: DE60 pe ruta Braşov-Predeal (30 km); (GPS: 45°29'18.21"N, 25°34'4.43"E)
Stareţă: monahia Spiridona Mihu; **Contact:** +40740697450; **Cazare:** 4 locuri

Icoane făcătoare de minuni: icoana Sf. Nicolae

Reînfiinţată în 1993 pe locul fostului metoc al Arhiepiscopiei Sibiului, prin grija Mitropolitului Antonie Plămădeală. Vechea vatră monahală a fost întemeiată în 1774, construindu-se o biserică de lemn, arsă de turci în 1788. Se ridică o a doua biserică din lemn de brad, care a durat până în 1819, când se construieşte biserica de piatră cu hramul Sf. Nicolae. În 1835 se începe construcţia celei de-a doua biserici. În anii 1933-1935 s-au făcut reparaţii capitale la întregul complex mănăstiresc. A fost desfiinţată în 1959. Biserica mică, în stil bizantin, are iconostasul de zid, cu o singură uşă diaconească. Pictura a fost restaurată între anii 1974 şi 1976. Întregul complex monahal – cu cele două biserici – este declarat monument istoric.

Schitul Augustin

2 vieţuitoare, viaţă de obşte

Hram: Înălţarea Domnului
Adresă: com. Augustin, 507151, jud. Braşov; **Acces:** DE60 pe ruta Braşov-Măieruş, apoi se urmăreşte indicatorul spre schit prin localitatea Apaţa-Augustin (50 km N din Braşov); (GPS: 46°2'29.93"N, 25°32'11.47"E)
Egumenă: monahia Mihaela Guraliuc; **Contact:** +40741338363

Este înfiinţat în 2006, pe locul unei foste vetre monahale distruse de generalul Bukow şi căreia amintire sătenii au păstrat-o prin troiţele ridicate pe dealul mănăstirii. S-a reuşit până în prezent ridicarea unei case monahale şi a bisericii de lemn.

Schitul Bran

2 vieţuitoare, viaţă de obşte



Hram: Soborul Sfinţilor 12 Apostoli; **Adresă:** sat Şimon, nr. 280B, com. Bran, 507020, jud. Braşov; **Acces:** DN73 Braşov-Piteşti-Bran, stânga spre Şimon, apoi stânga pe Valea Tisei, drum forestier (6 km) până pe culmea Dealului Balaban (cca 30 km din Braşov); (GPS: 45°28'44.77"N, 25°21'58.71"E)
Egumenă: monahia Taisia Vulpoiu; **Contact:** +40724828095, www.schitulbran.ro

Înfiinţat în 2006, pe locul unde s-au jertfit ostaşii români în luptele desfăşurate pe culoarul Rucăr-Bran din timpul Primului Război Mondial. S-a construit o biserică de lemn, iar în 2007 s-a început construcţia complexului monahal incluzând chilii, trapeză, bibliotecă, ateliere şi un paraclis de iarnă.

Moaşte: raclă cu părticele ale Sf. Mc. Teodosie de la Brazi şi ale Sfinţilor Cuvioşi din Sinai

Schitul Peştera, Bran

2 vieţuitori, viaţă de obşte

Împrejurimi:
- Castelul Bran
- Cetatea Râşnovului

Hram: Sfânta Treime; **Adresă:** sat Peştera, com. Bran, 507136, jud. Braşov
Acces: DE572 pe ruta Braşov-Râşnov, apoi DN73A pe ruta Râşnov-Zărneşti (32 km din Braşov); (GPS: 45°31'34.72"N, 25°16'9.16"E)
Egumen: ierom. Ştefan Neicu; **Contact:** +40751186456

Schitul Breaza

4 vieţuitori, viaţă de obşte



Hram: Tăierea Capului Sfântului Ioan Botezătorul
Adresă: sat Breaza, com. Lisa, 507116, jud. Braşov
Acces: DE68 pe ruta Braşov-Făgăraş, apoi pe DJ Făgăraş-Recea-Breaza, urmându-se indicatorul, cca 25 km de Făgăraş
(GPS: 45°40'24.65"N, 24°53'3.12"E); **Egumen:** ierom. Ambrozie Duţă
Contact: +40769281539; **Cazare:** 40 locuri (cu rezervare)

Pe teritoriul localităţii Breaza existau în trecut două mănăstiri, ambele distruse de generalul Bukow. În 1997 se construieşte o bisericuţă de lemn, acum în curs de pictare; viaţa monahală este reactivată din 2006, prin venirea unei obşti de monahi.

Schitul Cuciulata

fără vieţuitori



Hram: Cuvioasa Paraschiva
Adresă: loc. Cuciulata, 507097, jud. Braşov
Acces: DN 13/E 60 Braşov-Măieruş-Hoghiz (55 km), DJ 104, Cuciulata (7 km) sau DN 1/E 68 Făgăraş-Şercaia (14 km), DJ 104, Cuciulata (18 km)
(GPS: 45°56'30.71"N, 25°16'40.67"E)
Administrator: pr. paroh Mircea Comşa; **Contact:** +40268286242

În împrejurimile Cuciulatei a existat în secolul al XVIII-lea o mănăstire, fapt dovedit atât de toponime precum „Fântâna Crucii" sau „Poiana Popii", cât şi de însemnări documentare. Conform tradiţiei, actuala bisericuţă de la Cuciulata ar fi aparţinut fostei mănăstiri, aduse aici în jurul anului 1752. Folosită un timp de preoţii catoloci şi între 1948 şi 1980 părăsită, biserica este în anii 1980-1982 restaurată de preotul paroh Alexandru Comşa şi resfinţită de PS Lucian Făgărăşeanul. Prin străduinţa aceluiaşi preot, în 1992 se înfiinţează pe seama ei Schitul Cuciulata, dorindu-se construirea şi a unui azil de bătrâni, fapt rămas deocamdată în faza de proiect. Alte reparaţii şi îmbunătăţiri ale locaşului de cult au fost făcute de preotul paroh Mircea Comşa, venit aici în 2002. Biserica schitului, din lemn de stejar, este monument istoric. Se slujeşte în ea în intervalul dintre sărbătoarea Paştelui şi a Cuvioasei Paraschiva, în sărbătorile de peste săptămână. Este deschisă vizitatorilor, la cerere.

Schitul Colţul Chiliilor

3 vieţuitori, viaţă de obşte

Hram: Sfântul Pantelimon; Sfânta Paraschiva
Adresă: oraş Zărneşti, 505800, jud. Braşov, se urmează indicatorul spre Pensiunea Plaiul Foii (7 km)
Acces: DE572 pe ruta Braşov-Râşnov, apoi DN73A pe ruta Râşnov – Zărneşti (GPS: 45°34'11.25"N, 25°14'57.29"E)
Egumen: protos. Emilian Kadar; **Contact:** +40721664348; **Cazare:** 20 locuri

Împrejurimi:
- Bisericuţa din peşteră (la 3 minute de schit)
- Parcul Naţional Piatra Craiului, cu Masivul Piatra Craiului

Reînfiinţat în anul 2001, pe locul unei vechi vetre monahale, a cărei existenţă este atestată în 1723 şi care a fost distrusă în 1781. S-au construit corpul de chilii şi paraclisul, iar din 2003 s-a început ridicarea unei biserici de lemn, terminată şi sfinţită în 2009.



Schitul Şinca Nouă

4 vieţuitori, viaţă de obşte

Hram: Duminica Tuturor Sfinţilor
Adresă: com. Şinca Nouă, 507210, jud. Braşov
Acces: din Braşov (39 km) pe DN73A pe ruta Râşnov-Zărneşti-Şercaia (GPS: 45°41'43.12"N, 25°13'56.52"E)
Egumen: protos. Matei Bilauca; **Contact:** +40740437018

Moaşte: Sf. Ierarh Nectarie din Eghina

De văzut:
- Ruina vechii biserici, ce păstrează fragmente de frescă
- Izvorul mănăstirii
- Biserica de lemn din Şinca Nouă (sec. al XVIII-lea)

Înfiinţat în anul 2009, prin osteneala obştii şi contribuţia sătenilor, pe locul unei mai vechi vetre monahale. Săpăturile arheologice au scos la iveală zidurile bisericii fostei mănăstiri, datată în secolele XVII-XVIII. Impresionează în mod deosebit vechea pictură, sfinţii părând că au capetele retezate datorită distrugerii pereţilor bisericii.

Schitul Şinca Veche

4 vieţuitoare, viaţă de obşte

Hram: Naşterea Maicii Domnului, Sfântul Ierarh Nectarie (paraclis)
Adresă: com. Şinca Veche, 507206, jud. Braşov
Acces: DE68 pe ruta Braşov-Şercaia, apoi DN73A pe ruta Şercaia-Şinca Veche (58 km din Braşov); (GPS: 45°45'14.82"N, 25°10'3.48"E)
Egumenă: monahia Serafima Antofe
Contact: +40758067908; www.sincaveche.ro

Moaşte: Sfântul Ierarh Nectarie din Eghina

Viaţa monahală a fost reactivată la Şinca Veche prin înfiinţarea Schitului Naşterea Maicii Domnului şi aşezarea unei obşti de monahi în decembrie 2006. Complexul mănăstiresc cuprinde casa călugărilor, cu cinci chilii, trapeza şi un paraclis închinat Sf. Nectarie de Eghina. În apropiere se află peştera cu două bisericuţe rupestre, datate în secolele al XIV-lea-al XV-lea. Viaţa monahală a încetat aici odată cu prigoana condusă de generalul Bukow (1761). Întreaga lucrare de restaurare a grotei cu cele două bisericuţe şi de construcţie a complexului monahal se află sub patronajul Fundaţiei ortodox-culturale Maica Sfântă – Bucuria neaşteptată. Amplul proiect vizează pe viitor: ridicarea unei biserici cu hramul Buna Vestire, cu anexele aferente mănăstirii; înfiinţarea unor ateliere de creaţie şi organizarea de tabere de creaţie pentru tineri, expoziţii, conferinţe; deschiderea unui şantier arheologic pentru aşezarea dacică de pe teritoriul mănăstirii. Din mai 2009 schitul adăposteşte o obşte de maici.

De văzut:
- Complexul rupestru din incinta mănăstirii

Mitropolia Ardealului

Arhiepiscopia Covasnei şi Harghitei

Arhiepiscop: Preasfinţitul IOAN SELEJAN

(cuprinde judeţele Covasna şi Harghita)

Str. Patriarhul Miron Cristea, nr. 5, Miercurea Ciuc, 530112, jud. Harghita,
Tel/Fax: +40266124453

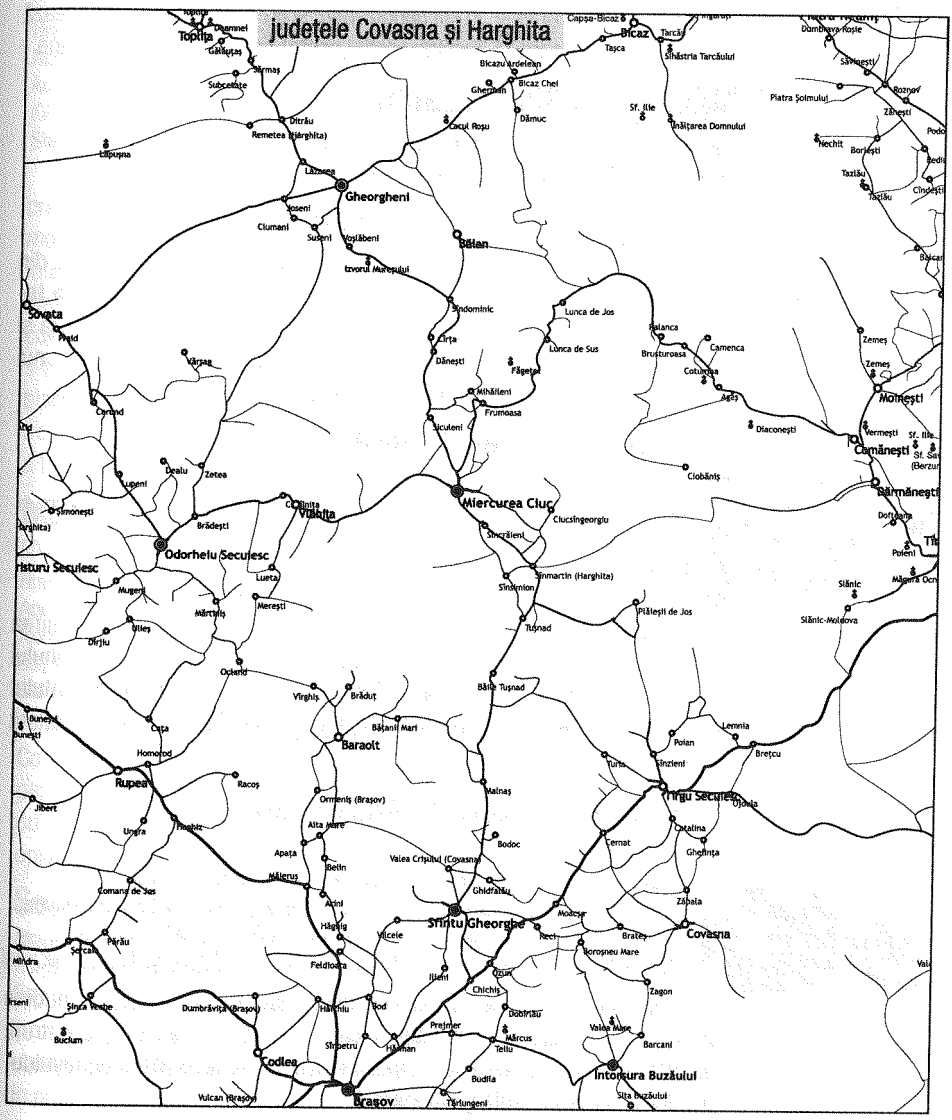



Mănăstirea Mărcuş

7 vieţuitoare, viaţă de obşte

Hram: Acoperământul Maicii Domnului; Duminica Sfinţilor Români
Adresă: sat Mărcuş, com. Dobârlău, 527087, jud. Covasna
Acces: DN11/E574 Braşov spre N-E 11 km, apoi dreapta DN10-Prejmer-Teliu, stânga DJ103B-Mărcuş (4 km). 18 km SV din Sf. Gheorghe
(GPS: 45°43'41.37"N, 25°52'10.45"E); **Stareţă:** monahia Serafima Comşa
Contact: +40267375651; www.manastirea-marcus.com; **Cazare:** 20 locuri

Mănăstirea a fost întemeiată pe locul unui vechi schit, distrus în jurul anului 1700. Prima încercare de a reînvia vechea vatră monahală îi revine maicii Suzana Comşa, care, în 1950, a ridicat o biserică şi câteva chilii, distruse în 1973 de autorităţi. Reînfiinţată în 1991, de un mic grup de maici de la Mănăstirea Brâncoveni, în frunte cu monahia Serafima Comşa, orginară din Mărcuş, nepoată a maicii Suzana. Ansamblul este format dintr-o frumoasă biserică de zid cu trei turle, în stil neobizantin, şi un corp de chilii. Patronează Asociaţia de binefacere Sf. Iustina, centru pentru sprijinirea fetiţelor orfane.

Mănăstirea Sita Buzăului

30 vieţuitoare, viaţă de obşte

Hram: Schimbarea la Faţă; **Adresă:** com. Sita Buzăului, 527155, jud. Covasna
Acces: DN10 Întorsura Buzăului, spre SE Sita Buzăului (4 km)
(GPS: 45°37'54.36"N, 26°3'36.77"E)
Stareţă: monahia Loida Iovănesc; **Contact:** +40267373170

Înfiinţată în 1997 cu obşte de călugări, devine mănăstire de maici din 2000. Mănăstirea a fost ridicată de parohia din Sita Buzăului, pe un teren donat de pr. Arsenie Muscalu. După 2001, când avea o bisericuţă şi un corp de chilii din lemn, s-a început construcţia bisericii de zid şi a unui complex care să includă o bibliotecă şi ateliere de pictură şi broderie.

Mănăstirea Valea Mare

7 vieţuitori, viaţă de obşte

Hram: Naşterea Sfântului Ioan Botezătorul
Adresă: com. Valea Mare, 527170, jud. Covasna; **Acces:** DJ121A, la cca 30 km de Sfântu Gheorghe; (GPS: 45°44'15.29"N, 26°2'7.08"E)
Stareţ: arhim. Gheorghe Avram
Contact: +40267373258; www.manastireasfioan.ro; **Cazare:** 40 locuri

Înfiinţată în 1998, la iniţiativa credincioşilor din zonă şi prin revenirea pe meleagurile natale, de la Mănăstirea Dervent (Dobrogea), a monahului Gheorghe Avram. În 1999 s-au sfinţit biserica de lemn a aşezământului şi piatra de temelie a noii biserici, de dimensiunile unei catedrale, aflată în curs de pictare.



Mănăstirea Izvorul Mureşului

25 vieţuitoare, viaţă de obşte

Hram: Adormirea Maicii Domnului; Sfântul Ioan Botezătorul (paraclis)
Adresă: loc. Izvorul Mureşului, 537356, jud. Harghita; **Acces:** DN12, din Miercurea Ciuc (35 km), din Gheorgheni (15 km); (GPS: 46°37'15.81"N, 25°42'2.74"E)
Stareţă: monahia Miriam Oprea; **Contact:** +40266315099; **Cazare:** 60 locuri (doar vara)

Înfiinţată în 1996, la poalele Muntelui Hăşmaşul Mare, la o altitudine de 950 m, din dorinţa comunităţii locale. În anii următori s-au construit: biserica în stil brâncovenesc, corpul de chilii cu paraclis, casa duhovnicului, clopotniţa şi anexele gospodăreşti.

Mănăstirea Doamnei (Pârâul Doamnei), Moglăneşti



8 vieţuitoare, viaţă de obşte

Hram: Naşterea Maicii Domnului, Intrarea Maicii Domnului în Biserică;
Adresă: Toplița, 535700, jud. Harghita; **Acces:** DN12/E578 Miercurea Ciuc-Gheorgheni-Toplița; (GPS: 46°55'39.88"N, 25°22'21.12"E)
Stareţă: monahia Ecaterina Morariu, **Contact:** +40266343300

Ctitorită în 1658 de doamna Safta, soţia domnului moldovean Gheorghe Ştefan; rămâne pustie în urma prigoanei pornite de generalul Bukov. Biserica de lemn, monument istoric, a cunoscut mai multe etape de restaurare. Originala pictură a bisericii, pe pânză, a fost executată în 1981, de Maria Popa. O parte din iconostas se păstrează la muzeul Mănăstirii Sf. Ilie din Toplița. Din 1999 mănăstirea e încredinţată unei obşti de maici.

Mănăstirea Făgeţel



5 vieţuitori, viaţă de obşte

Hram: Sfânta Treime, Tăierea Capului Sfântului Ioan Botezătorul
Adresă: sat Făgeţel, com. Frumoasa, 537117, jud. Harghita
Acces: DN12A, spre Făget, la 24 km de Miercurea Ciuc (GPS: 46°28'8.22"N, 25°55'51.33"E)
Stareţ: protos. Ghelasie Mureşan; **Contact:** +40266339247

Iniţial era o bisericuţă – paraclis familial –, ridicată în anul 1903 de o credincioasă pe nume Rozalia Gheorghe. Prin venirea, după 1931, a ieromonahului Dionisie Şova cu alţi 3 monahi de la Mănăstirea Bogdana, se întemeiază aici un aşezământ monahal, biserica fiind donată Arhiepiscopiei Sibiului şi reparată şi sfinţită de Mitropolitul Nicolae Bălan în 1936. În condiţiile Dictatului de la Viena şi ale perioadei comuniste, viaţa monahală s-a întrerupt. Mănăstirea este reînfiinţată în 1995, păstrându-se vechea biserică şi construindu-se complexul de chilii, turnul-clopotniţă de la intrare şi zidul ce delimitează incinta. Biserica, în stil bizantin, de tip navă, a fost resfinţită în 1999.

Mănăstirea Sfântul Nicolae, Miercurea Ciuc

20 vieţuitoare, viaţă de obşte

Hram: Sfântul Ierarh Nicolae (capela Centrului eparhial)
Adresă: str. Patriarh Miron Cristea, nr. 5, Miercurea Ciuc, 530112, jud. Harghita
Acces: DN11/E574 Braşov-Chichiş (23 km), stânga DN12/E578 Sfântu Gheorghe-Miercurea Ciuc (78 km); (GPS: 46°21'36.52"N, 25°48'8.86"E)
Stareţă: monahia Harisa Cruceanu; **Contact:** +40266317912

Funcţionează din 1994, în cadrul reşedinţei Episcopiei Ortodoxe de Covasna şi Harghita. Obştea de maici utilizează pentru ritualul liturgic capela cu hramul Sf. Nicolae de la Centrul eparhial, iar la slujbele din timpul săptămânii şi de sărbători alcătuiesc strana la frumoasa Catedrală episcopală (ridicată între anii 1929 şi 1939).

Schitul Gura Izvorului

4 vieţuitori, viaţă de obşte

Hram: Duminica Tuturor Sfinţilor; **Adresă:** loc. Gura Izvorului, Toplița, 535700, jud. Harghita; (GPS: 47°2'28.96"N, 25°21'2.09"E)
Egumen: Ghenadie Copiimulţi; **Cazare:** 3-4 locuri

A fost înfiinţat în 1999. În 2000 s-au demarat lucrările de construcţie a chiliilor, iar în 2001 s-a sfinţit piatra de temelie a bisericii schitului, pregătită în prezent pentru pictură. Este dependent de Mănăstirea Sf. Ilie, Toplița.



Mănăstirea Sfântul Ilie, Toplița

25 vieţuitori, viaţă de obşte

Hram: Sfântul Proroc Ilie Tezviteanul
Adresă: str. Ştefan cel Mare, nr. 70, oraş Toplița, 535700, jud. Harghita; **Acces:** DN12/E578 Miercurea Ciuc-Gheorgheni-Toplița (cca 90 km)
(GPS: 46°55'47.35"N, 25°20'37.93"E)
Stareţ: arhim. Emilian Telcean; **Contact:** +40266342649
Cazare: 150 locuri (vara), 80 locuri (iarna)

De văzut:
• Icoana Maicii Domnului cu Pruncul Iisus, pictată de Dumitru Belizarie, depusă de Patriarhul Miron Cristea pentru o noapte la Sfântul Mormânt al Mântuitorului şi sfinţită apoi la râul Iordan.

Înfiinţată în 1928, ctitorie a Patriarhului **Miron Cristea**, închinată memoriei părinţilor săi. Bisericuţa de lemn a mănăstirii (datând din 1845) a fost adusă la Toplița încă din anul 1910, din Stânceni, jud. Mureş. La sfinţirea bisericii, în 1928, în prezenţa patriarhului ctitor, incinta mai cuprindea stăreţia, o casă cu patru camere, clopotniţa mănăstirii (realizare deosebită, din lemn, respectând în linii mari stilul arhitecturii populare româneşti), precum şi o Fântână a eroilor, închinată soldaţilor căzuţi pentru dezrobirea Ardealului. De o deosebită frumuseţe, biserica mănăstirii îmbină elemente arhitecturale moldoveneşti şi transilvănene, cu pidvor pe latura sudică, deasupra căruia se înalţă turnul-clopotniţă cu foişor. Pictura veche s-a distrus aproape în întregime la strămutarea bisericii din Stânceni la Toplița. Pictura nouă a fost realizată de **Dumitru Belizarie**, care a introdus ca tablouri votive, în pronaos, portretele părinţilor patriarhului ctitor, George şi Domniţa Cristea, ale căror morminte se află în partea vestică a pronaosului. Patriarhul Miron Cristea este prezentat în postura de membru al Consiliului de regenţă, sub mantia sa aflându-şi ocrotirea regele Mihai I. Pictura a fost restaurată în 1989. Viaţa monahală în acest aşezământ, trecut de-a lungul timpului sub jurisdicţia mai multor eparhii, s-a desfăşurat fără întrerupere. Din 1994, dată a înfiinţării Episcopiei de Covasna şi Harghita, se află sub purtarea de grijă a noii episcopii, reprezentând locul hirotonirii primului episcop titular, PS Ioan Selejan.

Muzeul, inaugurat în 1995, deţine o importantă colecţie de icoane pe lemn (din sec. al XVIII-lea) şi pe sticlă (de la sf. sec. al XVIII-lea-începutul sec. al XIX-lea), valoroase exemplare de carte veche şi alte obiecte liturgice, o colecţie de artă religioasă, precum şi obiecte care au aparţinut ctitorului, grupate în secţia memorială Dr. Elie Miron Cristea. În 1992 s-a amplasat, în curtea mănăstirii, un bust al Patriarhului Miron Cristea. În 1994 s-a sfinţit şi paraclisul cu hramul Izvorul Tămăduirii, ridicat în incinta aşezământului.

Schitul Dumbrăvioara

4 vieţuitori, viaţă de obşte

Hram: Sfinţii Împăraţi Constantin şi Elena
Adresă: sat Dumbrăvioara, com. Ernei, 547217, jud. Mureş
Acces: DN15 Târgu Mureş-Reghin (15 km); (GPS: 46°38'8.77"N, 24°38'36.83"E)
Egumen: protos. Teodosie Colceriu; **Contact:** +40265337001

Întemeiat în 1930, de Patriarhul Miron Cristea. Desfiinţat în 1940 (în urma Dictatului de la Viena), e reînfiinţat în 1993, construindu-se o mică biserică de lemn, un corp de chilii, paraclisul şi alte anexe. În 2003 se sfinţeşte piatra de temelie a noii biserici. Aparţine de Mănăstirea Sf. Ilie, Toplița.

Mitropolia Clujului, Albei, Crișanei și Maramureșului

Arhiepiscopia Vadului, Feleacului și Clujului

Arhiepiscop și Mitropolit: Înalt Preasfințitul BARTOLOMEU ANANIA
(cuprinde județele Cluj și Bistrița)

Piața Avram Iancu, nr.18, Cluj-Napoca, 400117, jud.Cluj,
Tel: +40264431004, Fax: +40264195184, www.arhiepiscopia-ort-cluj.org

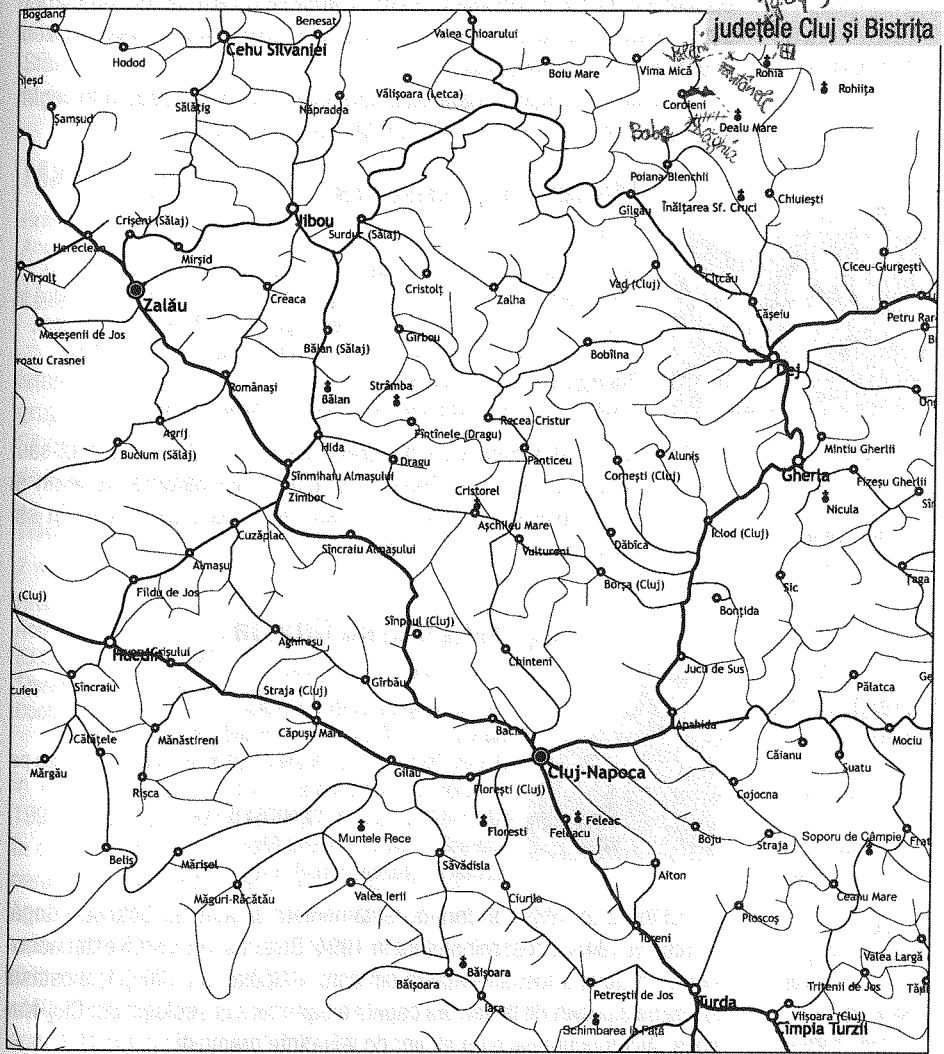



Catedrala Mitropolitană Cluj-Napoca

Hram: Adormirea Maicii Domnului
Adresă: Piața Avram Iancu, nr. 18, Cluj-Napoca, 400117, jud. Cluj
(GPS: 46°46'19.29"N, 23°35'47.06"E)
Ecleziarh: arhim. Teofil Roman
Contact: +40264431004 (Secretariatul Episcopiei)

De văzut:
• Muzeul Satului (cel mai cuprinzător muzeu în aer liber din România și al șaselea din Europa)
• Grădina Botanică (cea mai bogată grădină botanică din Europa Centrală și de Est)

Construită între anii 1923 și 1933, după unirea Transilvaniei cu România, din inițiativa și cu sprijinul Episcopului Nicolae Ivan, după un proiect realizat de arhitecții Georges Cristinel și Constantin Pomponiu. Lucrările care, datorită condițiilor vremii, nu au putut fi terminate, au fost reluate după mai bine de o jumătate de veac, din inițiativa ÎPS Bartolomeu Anania. Astfel, între 1996 și 1999 s-a desfășurat un amplu proces de restaurare a exteriorului catedralei, în timp ce, în interior, ansamblul iconografic în mozaic de Murano este în curs de realizare. Inițial catedrală episcopală, în 1973 a devenit catedrală arhiepiscopală, iar din anul 2006 este catedrală mitropolitană. În cursul anului 2010 se va inaugura muzeul situat la subsolul catedralei.

Programul liturgic la Catedrala Mitropolitană se desfășoară în regim de mănăstire, slujindu-se zilnic Sfânta Liturghie și Vecernia.



Mănăstirea Băișoara

3 vieţuitori, viață de obște

Hram: Sfântul Proroc Ilie; **Adresă:** com. Băișoara, 407065, jud. Cluj
Acces: din Turda DN75-Buru, apoi DJ107M-Iara-Băișoara, apoi 3 km până la mănăstire; sau din Cluj E60 spre Florești, apoi DJ107M Săvădisla-Băișoara, apoi 3 km până la mănăstire; (GPS: 46°34'34.72"N, 23°25'12.29"E)
Stareț: protos. Emanuel Scarlat
Contact: +40264333381, +40744164037; **Cazare:** 70 locuri

Împrejurimi:
•Cetatea Liteni (sec. al XII-lea)
• Stațiunea Muntele Băișorii (12 km)

Ctitoria a fost începută de Nastasia Tetrei, în 1991, pe terenul său. Devine mănăstire în 1994. După construirea unui paraclis de lemn și a corpului de chilii s-a început, în 1999, ridicarea unei biserici în stil bizantin, după modelul bisericii Mănăstirii Sinaia.



Mănăstirea Ciucea

7 vieţuitoare, viață de obște

Hram: Nașterea Maicii Domnului
Adresă: com. Ciucea, 407225, jud. Cluj
Acces: DN1/E60 Cluj-Oradea, 73 km, la intrarea în Ciucea pe dreapta, 100 m din șosea
(GPS: 46°56'53.31"N, 22°48'54.57"E)
Stareță: monahia Inocenția Filip
Contact: +40264259008, +40744562725

De văzut:
• Bisericuța mănăstirii, datată 1575, monument istoric
• Domeniul lui Octavian Goga de la Ciucea: castelul poetului, casa memorială Ady Endre, mausoleul soților Veturia și Octavian Goga

Ctitorită în 1939, la dorința testamentară a poetului Octavian Goga. Închisă în 1945, a fost reînființată în 1994. Biserica mănăstirii este monument istoric și a fost strămutată din com. Gălpâia, jud. Sălaj. Iconostasul și stranele provin de la vechea capelă a Seminarului Teologic din Cluj-Napoca. Aici funcționează un atelier de veșminte preoțești.

Mănăstirea Căşiel



26 vieţuitoare, viaţă de obşte

Hram: Înălţarea Sfintei Cruci (biserica veche), Buna Vestire (biserica nouă)
Adresă: com. Chiuieşti, 407215, jud. Cluj
Acces: E576 Dej-Baia Mare, 9 km, dreapta în Căşeiu, pe DJ182, 11km, dreapta în Chiuieşti, pe DJ182E, 7 km până la mănăstire, drum greu accesibil iarna; (GPS: 47°19'47.88"N, 23°55'34.81"E)
Stareţă: stavrofora Varvara Georgiu; **Contact:** +40264225506; **Cazare:** 20 locuri



Biserica veche

Prima atestare a mănăstirii de la Căşiel este din anul 1765, biserica fiind ridicată de ieromonahul Pahomie Filip Georgiu, pe un teren care-i aparţinea şi pe cheltuiala sa. Viaţa monahală de aici, întreruptă în 1853, este reluată în 1955, pentru ca apoi să fie din nou întreruptă în urma Decretului 410 din 1959. Mănăstirea este redeschisă în 1991. Aşezământul are o biserică de lemn de secolul XVIII, strămutată din satul Canci în 1923. După reactivare s-au construit casa monahală şi paraclisul cu hramul Buna Vestire. La mănăstire funcţionează ateliere de pictură şi croitorie. La 2 km se găseşte Schitul Fanti, cu o bisericuţă cu hramul Sfânta Treime, unde preotul duhovnic al Mănăstirii Căşiel slujeşte a doua zi de Rusalii, cu ocazia hramului, dar şi la alte sărbători mai mari.

Împrejurimi:
- Schitul Fanti (2 km)
- Mănăstirea Rohia din Maramureş

Mănăstirea Cristorel

4 vieţuitoare, viaţă de obşte

Hram: Sfinţii Ilie şi Lazăr; **Adresă:** com. Aşchileu Mare, 407046, jud. Cluj
Acces: DN1F/E60 Cluj-Zalău,34,5 km, dreapta în Topa Mică, pe DJ109, 5 km, dreapta în Aşchileu Mare, 3 km; (GPS: 46°57'53.17"N, 23°27'42.55"E)
Stareţă: monahia Paraschiva Buculei; **Contact:** +40744278562

Ctitorie a lui Ilie Lazăr, din 1999, având bisericuţă şi clopotniţă din lemn şi un corp de chilii. Prima obşte, în 2000, a fost formată dintr-un grup de surori, avându-l ca duhovnic pe ierom. Maxim Anton de la Sihăstria Rarău. Din anul 2006 aici s-a aşezat obştea de monahii venită de la Mănăstirea Râşca Transilvană.

Mănăstirea Feleacu



2 vieţuitori, viaţă de obşte

Hram: Sfânta Treime; **Adresă:** com. Feleacu, 407270, jud. Cluj
Acces: DN1/E60 Cluj-Turda, 8 km, stânga în Feleacu
(GPS: 46°43'5.00"N, 23°37'9.69"E)
Stareţ: protos. Alexandru Ghenţ
Contact: +40264237257, +40744697409; **Cazare:** 4 locuri

Reînfiinţarea vechii mănăstiri din Feleac (sat atestat documentar în 1367) s-a făcut în 1991, cu binecuvântarea ÎPS Teofil Herineanu. În 1993 s-a început ridicarea bisericii, de dimensiunile unei catedrale. Incinta cuprinde corpul de chilii, altarul de vară, acoperit, cu pictură în frescă, paraclisul, turnul-clopotniţă şi o casă-muzeu din 1870 (reconstituită). Aşezământul reia tradiţia monahală, reprezentată prin existenţa unei mănăstiri care a funcţionat aici din secolul al XVI-lea până în secolul al XVIII-lea. Situat la doar cca 8 km de oraşul Cluj-Napoca, Feleacul este o localitate cu rezonanţă istorică aparte şi pentru că a fost sediu episcopal şi apoi mitropolitan în secolul al XV-lea.

Împrejurimi:
- Biserica din Feleacu (1488), ctitorită după tradiţie de Ştefan cel Mare
- Cluj (8 km), Turda (24 km)
- Cheile Turzii (6 km V de Turda), Cheile Turenilor



Mănăstirea Floreşti

20 vieţuitoare, viaţă de obşte

Hram: Acoperământul Maicii Domnului
Adresă: com. Floreşti, 407280, jud. Cluj
Acces: E60 Cluj-Floreşti, apoi drum comunal S spre Tăuţi 3 km (GPS: 46°43'19.87"N, 23°30'37.99"E)
Stareţă: stavrofora Teodora Câmpan
Contact: +40264265212, +40742079719

Sfinţirea bisericii va avea loc în 18 aprilie 2010.

Împrejurimi:
• Biserica de lemn, monument istoric din Tăuţi, com. Floreşti (sec. al XVIII-lea)
• Muzeul Apei, Floreşti

Ctitorită din iniţiativa preotului Fizeşan Vasile şi a familiei Beldea Ioan din Floreşti şi cu ajutorul credincioşilor de aici. Piatra de temelie s-a pus în 20 noiembrie 1994, cu binecuvântarea ÎPS Bartolomeu. Incinta cuprinde biserica (realizare de excepţie a arhitecturii de stil bizantin, cu unele influenţe ale romanicului), două corpuri de clădiri şi poarta-clopotniţă. Mănăstirea este aşezată într-un cadru natural mirific, în apropierea unei păduri.



Mănăstirea Mihai Vodă

5 vieţuitoare, viaţă de obşte

Hram: Sfinţii Arhangheli Mihail şi Gavriil
Adresă: Aleea Obeliscului, nr. 5, Turda, 401117, jud. Cluj (GPS: 46°33'22.74"N, 23°47'20.41"E)
Stareţă: monahia Meletina Morozan
Contact: +40721821512

În fiecare an, la 9 august se comemorează uciderea lui Mihai Viteazul. Evenimentul include slujba religioasă şi alte manifestări, reunind oficialităţi locale şi mulţime de participanţi în parcul unde se află Mănăstirea Mihai Vodă şi mormântul marelui domn

Înfiinţată în anul 2002, la iniţiativa ÎPS Bartolomeu Anania, în memoria lui Mihai Viteazul, în apropierea locului unde a fost ucis marele domn român. Realizarea construcţiei mănăstirii i-a revenit preotului ctitor de biserici Vasile Ştiopei din Turda. S-au construit biserica în stil bizantin, o copie arhitecturală a vechii Mănăstiri Mihai Vodă din Bucureşti, ctitoria lui Mihai Viteazul, precum şi corpul de chilii cu stăreţia. Mănăstirea necropolă Mihai Vodă are un regim permanent de rugăciune.

De văzut:
• Mormântul lui Mihai Viteazul, marcat printr-un obelisc, în faţa porţii mănăstirii



Mănăstirea Muntele Rece

3 vieţuitoare, viaţă de obşte

Hram: Înălţarea Domnului
Adresă: com. Valea Ierii, 407585, jud. Cluj
Acces: E576 Cluj-Oradea, 21 km, stânga în Gilău pe DJ107N, 9 km drum pietruit (acces dificil iarna); sau E576 Cluj-Floreşti, stânga pe DJ107M Săvădisla-Băişoara-Valea Ierii, apoi se urcă 6 km până la mănăstire (GPS: 46°39'49.70"N, 23°20'0.10"E)
Stareţă: monahia Siluana Burducea

De văzut:
• Mănăstirea Floreşti (30 km), Mănăstirea Băişoara (cca 20 km)

Înfiinţată în 1995. S-au construit biserica de lemn, un corp de chilii, arhondaricul, clopotniţa, altarul de vară. Se contruieşte zidul de incintă. În imediata apropiere a altarului se află cimitirul eroilor căzuţi în cel de-al Doilea Război Mondial, hramul mănăstirii fiind, în acest sens, cât se poate de sugestiv.

Mănăstirea Nicula

30 vieţuitori, viaţă de obşte

Hram: Adormirea Maicii Domnului, Sfântul Nicolae, Buna Vestire
Adresă: sat Nicula, com. Gherla, 407278, jud. Cluj
Acces: E576 Cluj-Gherla, DJ109C 2 km, DJ109D 2 km, Nicula, apoi 2 km până la mănăstire; (GPS: 47°0'6.95"N, 23°57'24.11"E)
Stareţ: arhim. Andrei Coroian
Contact: +40264241835, www.manastireanicula.ro; **Cazare:** 100 locuri

Icoane făcătoare de minuni: icoana Maicii Domnului de la Nicula

Moaşte: raclă cu multe părticele, în Paraclisul Sf. Nicolae

Pelerinaje: La Adormirea Maicii Domnului (15 august)

Istoria spirituală a Mănăstirii Nicula începe, conform tradiţiei, cu prezenţa în zonă a unui pustnic Nicolae, de unde şi-au împrumutat ulterior denumirea atât satul, cât şi mănăstirea. Prima atestare documentară a existenţei unei sihăstrii cu bisericuţă de lemn la Nicula este din 1552. În urma unui incendiu, în 1974 locaşul de cult a ars în întregime, fiind înlocuit cu o biserică strămutată din satul Ţop, datată 1770. O nouă **biserică, de zid, cu hramul Naşterea Sfântului Ioan Botezătorul**, s-a ridicat în anii 1875-1879. Încadrându-se arhitectural în stilul romanic, aceasta are un iconostas unicat în ţară prin forma şi execuţia sa. Lucrat în lemn de tei aurit de către Samuil Keresteşiu din Tăşnad, acesta a înlocuit în 1938 unul mai vechi. Iconostasul are forma unui soare; din frumoasa cruce din centrul său pornesc numeroase raze, întrerupte de medalioane egale, în care sunt reprezentaţi iconografic cei 12 Apostoli. Biserica adăposteşte odorul de mare preţ al mănăstirii: **icoana Maicii Domnului cu Pruncul**. A fost zugrăvită de preotul Luca din Iclod în anul 1681. A lăcrimat timp de 26 de zile, între 15 februarie şi 12 martie 1699, minune atestată de o cronică austriacă a vremii. Minunata întâmplare a determinat pelerinaje de o amploare fără precedent în spaţiul românesc. Recent s-a ridicat o **a treia biserică, cu hramul Adormirea Maicii Domnului**, care domină întregul ansamblu. Complexul monahal mai cuprinde: chiliile, stăreţia şi paraclisul cu hramul Buna Vestire (1913-1920); o nouă clădire (finalizată în 1991) cuprinzând birouri, saloane şi camere de protocol, paraclisul cu hramul Sfântul Nicolae, unde s-a mutat şi stăreţia; Casa de creaţie, reşedinţă mitropolitană, cuprinzând apartamentul şi atelierul de lucru ale ÎPS Bartolomeu, sala de şedinţe pentru sinoadele mitropolitane, sală şi apartament de protocol, **paraclisul cu hramul Sfântul Ierarh Bartolomeu**; într-o aripă a Casei de creaţie funcţionează atelierul de pictură al mănăstirii, muzeul şi biblioteca. În clădirea Centrului de cercetări patristice şi ecumenice îşi are sediul Editura Ecclesia şi funcţionează o şcoală de muzică bizantină. Important centru cultural transilvănean, unde a funcţionat încă din 1659 o şcoală bisericească. De asemenea, minunea legată de icoana Maicii Domnului a determinat apariţia în satul Nicula a celui mai vechi **centru de pictură ţărănească pe sticlă** din Transilvania. **Muzeul mănăstirii** deţine un valoros patrimoniu de icoane, reprezentativ pentru arta iconografică din nordul Transilvaniei, precum şi o bogată colecţie etnografică. **Biblioteca** se distinge prin fondul de carte veche, cu exemplare de seamă ale culturii teologice româneşti din secolele al XVII-lea şi al XVIII-lea.



Biserica veche din incintă atrage numeroşi pelerini, care, rostind rugăciunea Tatăl nostru şi Născătoare de Dumnezeu, înconjoară locaşul de cult în genunchi, de până la 7 ori.

Împrejurimi:
• Rezervaţia naturală Lacul Ştiucilor, spre Săcălaia 12 km • Zona turistică Ţaga cu o salbă de lacuri (cca 15 km) • Cetatea Gherla • Biserica Armenească



Mănăstirea Sfântul Ioan Iacob Hozevitul, Piatra Craiului

5 vieţuitori, viaţă de obşte

Hram: Sfântul Ioan Iacob Hozevitul (prima duminică din august)
Adresă: sat Bucea, nr. 242 B, com. Negreni, 407441, jud. Cluj
Acces: E60 Oradea-Huedin, după 67 km, în Pasul Piatra Craiului (între localităţile Corniţel şi Bucea), ramificaţie dreapta pe drum forestier, 3 km
(GPS: 46°58'46.02"N, 22°41'39.59"E); **Stareţ:** ierom. Antonie Flore
Contact: +40259315668, +40722/823300; www.manastireapiatracraiului.1r.ro
Cazare: 200 locuri

Împrejurimi:
- Biserica de lemn din Bucea (1791) – monument istoric
- Mănăstirea Ciucea şi Domeniul lui Octavian Goga de la Ciucea (15 km)

Mănăstirea este înfiinţată în 1995, din iniţiativa Vioricăi Iorgulescu, care va dona viitoarei mănăstiri un teren şi o casă de vacanţă, situate într-o zonă deosebit de pitorească. S-a ridicat mai întâi o bisericuţă de lemn. În 2004 s-a pus piatra de temelie a bisericii de zid.

Mănăstirea Râşca Transilvană

6 vieţuitori, viaţă de obşte

Hram: Sfânta Cuvioasă Paraschiva
Adresă: sat Râşca, com. Râşca Transilvană, 407490, jud. Cluj
Acces: DN1R Huedin-Beliş, la cca 3 km de barajul Beliş-Fântânele
(GPS: 46°41'37.40"N, 23°2'33.15"E)
Stareţ: protos. Casian Ioana; **Contact:** +40264334139, +40747668799

Împrejurimi:
- Barajul Beliş-Fântânele

Ctitorită în 2002, cu binecuvântarea ÎPS Bartolomeu, pe terenul donat de Nicolae Toderici. S-au ridicat o biserică de zid în stil moldovenesc, cu paraclis la demisol, precum şi un corp de chilii. În 2006 devine mănăstire de călugări.

Mănăstirea Schimbarea la Faţă

3 vieţuitori, viaţă de obşte

Hram: Schimbarea la Faţă; **Adresă:** loc. Petreştii de Sus, 407461, jud. Cluj
Acces: DJ107L Turda-Petreştii de Jos, drum comunal stânga, Petreştii de Sus;
(GPS: 46°32'6.25"N, 23°38'26.97"E)
Stareţ: protos. Teofil Popescu; **Contact:** +40744478272
Cazare: 5-10 locuri (doar vara)

Împrejurimi:
- Cheile Turzii (4 km)
- Salina din Turda
- Palatul Voievodal din Turda

Reînfiinţată în 1998, în amintirea unui străvechi aşezământ monahal de la Petreştii de Sus. Mănăstirea este atestată documentar la începutul sec. al XVI-lea, într-un act al principelui transilvan Ioan Sigismund al II-lea, prin care mănăstirrea era obligată să plătească o rentă anuală Scaunului Arieşului. Nicolae Iorga consideră că monahii de la „Mănăstirea Petridului" au săvârşit slujba de prohodire a lui Mihai Viteazul într-o peşteră din apropiere. În 1687 Mitropolitul Dosoftei al Moldovei trimite mănăstirii cartea sa *Viaţa şi petrecerea sfinţilor*, cu o dedicaţie în limba slavonă. Până în prezent s-au ridicat biserica şi un corp de chilii cu paraclis.

Mănăstirea Soporu de Câmpie

6 vieţuitori, viaţă de obşte

Hram: Sfânta Treime; **Adresă:** sat Soporu de Câmpie, com. Frata, 407293, jud. Cluj
Acces: DJ150 Câmpia Turzii-Soporu de Câmpie, la 200 m de drum
(GPS: 46°41'36.63"N, 24°0'59.67"E)
Stareţ: protos. Irineu Paneş; **Contact:** +40766363534

Lucrările, demarate în 1992, coordonate iniţial de pr. Nicolae Paşca din Soporu de Câmpie, susţinut de credincioşi, au fost preluate în urmă cu 15 ani de actualul stareţ. S-au ridicat biserica şi corpul de chilii.

Mănăstirea Cormaia

25 vieţuitoare, viaţă de obşte



Hram: Buna Vestire, Tăierea Capului Sfântului Ioan Botezătorul
Adresă: staţiunea Sângeorz-Băi, 425301, jud. Bistriţa-Năsăud
Acces: din Sângeorz, 9 km; (GPS: 47°24'37.71"N, 24°41'4.72"E)
Stareţă: monahia Ecaterina Ghiran; **Contact:** +40788984829; **Cazare:** 7 locuri

Străveche vatră monahală, ale cărei începuturi se plasează în secolul al XVI-lea. În contextul părăsirii ei în 1761, locuitorii din Sângeorz mută biserica mănăstirii în localitate, transformând-o în biserică de mir. Mutată în 1820 pe malul stâng al Someşului şi readusă în 1994 la Sângeorz, bisericuţa, monument istoric, va fi demontată şi reasamblată la Cormaia în 2003, redevenind ceea ce era dintru început: biserică mănăstirească, prin osteneala preotului duhovnic Nicodim Sângeorzan şi a obştii, în frunte cu maica stareţă Ecaterina Ghiran. Aşezământul monahal de aici a fost reînfiinţat în 1995, ridicându-se biserica nouă, în stil bizantin şi corpul de chilii. În biserica veche se păstrează obiecte de valoare, cum ar fi câteva icoane ale pictorului Tudor din Lăpuş.

De văzut:
- Muzeul de artă comparată, Sângeorz-Băi
- Muzeul Cuibul Visurilor, Maieru

Mănăstirea Dobric

5 vieţuitoare, viaţă de obşte



Hram: Sfântul Evanghelist Luca, Sfinţii Împăraţi Constantin şi Elena (paraclis)
Adresă: sat Dobric, com. Căianu Mic, 427028, jud. Bistriţa-Năsăud
Acces: E576 Dej (spre Beclean)-Uriu (19 km), stânga DJ171, Dobric (6 km); (GPS: 47°14'23.93"N,24°7'50.38"E)
Stareţă: stavrofora Veronica Coţofană; **Contact:** +40263347236
Cazare: 10 locuri (vara)

Înfiinţată în 1992 ca schit, într-un frumos parc dendrologic, care a aparţinut între cele două războaie Castelului Milea, la iniţiativa unei asociaţii internaţionale de caritate, în colaborare cu Asociaţia Christiana din Bucureşti şi cu Arhiepiscopia Vadului, Feleacului şi Clujului. În 1993 a devenit mănăstire. S-au ridicat o biserică de lemn în stil maramureşean, casa monahală şi clopotniţa. Se află în construcţie biserica mare cu hramul Adormirea Maicii Domnului. În vechiul castel funcţionează de 5 ani, la dorinţa celor 2 fete ale avocatului Milea, un azil de bătrâni.

Împrejurimi:
- Muzeul memorial Ion Pop Reteganul, Reteag

Mănăstirea Ilva Mare

18 vieţuitoare, viaţă de obşte

Hram: Schimbarea la Faţă, Pogorârea Duhului Sfânt (biserica nouă)
Adresă: com. Ilva Mare, 427090, jud. Bistriţa-Năsăud
Acces: DN17D Sângeorz-Băi spre sud 7 km, apoi stânga 172D, Ilva Mare, apoi 1 km din şosea până la mănăstire
(GPS: 47°22'29.55"N, 24°55'9.39"E)
Stareţă: monahia Hristofora Marinca; **Contact:** +40263376275
Cazare: 80 locuri

Ieromonahul Daniil Ureche ridică, pe pământul moştenit de la părinţii săi, o biserică de lemn şi chilii, întemeind un schit de călugări în 1992. Din 1999 devine mănăstire de maici. Ulterior se ridică biserica nouă şi alte clădiri. Are un metoc cu hramul Sfântul Mucenic Fanurie, la 800 m distanţă, într-o pădure de brazi, cuprinzând o clădire cu paraclis şi câteva chilii.

Pelerinaje: la Schimbarea la Faţă, hramul mănăstirii

Împrejurimi:
- Zonă pitorească, cu izvoare minerale naturale



Mănăstirea Nușeni

18 viețuitori, viață de obște

Hram: Sfântul Ilie
Adresă: com. Nușeni, 427200, jud. Bistrița-Năsăud
Acces: DL Beclean, spre S, Nușeni (10 km), apoi 2 km până la mănăstire (GPS: 47°6'29.20"N, 24°13'22.93"E)
Stareț: protos. Paisie Iloaie
Contact: +40263350044; **Cazare:** 10 locuri

Înființată în 1991, din inițiativa pr. Marius Avram din Nușeni. Până în prezent s-au construit un corp de chilii și paraclisul, iar din 1998 biserica mare, aflată în curs de pictare – având ca model biserica nouă de la Sihăstria –, și clopotnița.



Mănăstirea Parva (Rebra)

10 viețuitori, viață de obște

Hram: Sfinții Apostoli Petru și Pavel
Adresă: com. Rebra, 427235, jud. Bistrița-Năsăud
Acces: DN17C Năsăud (spre Sângeorz-Băi)-Rebrișoara, apoi stânga DJ172B, Rebra; (GPS: 47°22'28.55"N, 24°29'18.67"E)
Stareț: protos. Chiril Zăgrean; **Contact:** +40263367004; **Cazare:** 70-80 locuri

Împrejurimi:
• Muzeul memorial Liviu Rebreanu, loc. Liviu Rebreanu
• Casa memorială George Coșbuc, loc. Coșbuc

Între satele Parva și Rebra, pe colina numită La Mănăstire, o troiță de lemn marca locul altarului bisericuței mănăstirești de aici. Fostul așezământ a fost întemeiat la începutul secolului al XVI-lea, primele date despre mănăstire datând de la 1755. Mănăstirea a fost desființată în urma ordinului imperial din 12 decembrie 1782. Ulterior, biserica de lemn a mănăstirii a fost strămutată în Parva, mai întâi în cimitir, apoi în centrul satului. În 1963 a fost înlocuită cu un locaș de cult din cărămidă. În 1993 pământul sfințit de la Parva și-a redobândit vechiul rost, reușindu-se reînființarea mănăstirii de aici. Actualmente, complexul monahal cuprinde biserica (sfințită în 30 august 2009), clădirea cu chilii și paraclis, casa monahală, arhondaricul ș.a. Patrimoniul vechii bisericuțe, în special icoane vechi, s-a păstrat și a fost readus în mănăstire în anul 2003.

Mănăstirea Piatra Fântânele

20 viețuitoare, viață de obște

Hram: Nașterea Maicii Domnului
Adresă: sat Piatra Fântânele, com. Tiha Bârgăului, 427363, jud. Bistrița-Năsăud
Acces: E58 Bistrița (spre Vatra Dornei), în Pasul Tihuța, la 200 m de la șosea; (GPS: 47°14'20.52"N, 25°0'38.40"E)
Stareță: stavrofora Pamfilia Solcan
Contact: +40263264016, +0744672986; **Cazare:** 20 locuri

Începuturile mănăstirii sunt plasate în anul 1928, când sosește aici ierodiaconul Vasile Luncan. Se ridică un paraclis și chilii. Închisă prin Decretul 410/1959, este reînființată în 1994, când ÎPS Bartolomeu pune piatra de temelie a noului așezământ. Cuprinde biserica din 1928, un corp de chilii, paraclis și ateliere de broderie, croitorie și pictură (icoane, litografii). Mănăstirea deservește și parohia satului Piatra Fântânele, având-l ca preot slujitor și duhovnic pe protosinghelul Gavriil Horț.

Mănăstirea Salva



5 vieţuitoare, viaţă de obşte

Hram: Izvorul Tămăduirii
Adresă: com. Salva, 427255, jud. Bistriţa-Năsăud
Acces: DN17D Năsăud, spre V-Salva (4,5 km)
(GPS: 47°18'44.98"N, 24°22'23.90"E)
Stareţă: stavrofora Emanuela Moisa
Contact: +40263360780, +40263209669

Ctitorită în 1994 de credincioşii din Salva, în frunte cu preotul paroh Dumitru Morar, care au reuşit să ridice în doar câteva luni o biserică de lemn, chiliile şi clopotniţa, pe un teren donat de Varvara Cotutiu. În 1996 s-a început ridicarea bisericii noi.

Mănăstirea Sfânta Treime, Bichigiu



4 vieţuitori, viaţă de obşte

Hram: Sfânta Treime, Sfântul Atanasie Todoran (paraclis)
Adresă: sat Suplai, com. Zagra, 427389, jud. Bistriţa-Năsăud
Acces: DN17C Năsăud spre nord, între localităţile Coşbuc şi Telciu ramificaţie stânga spre Suplai, 13 km drum de piatră (greu accesibil iarna); sau DN17D Beclean-Mocod, DJ172 Zagra-Suplai, 3,5 km până la mănăstire; (GPS: 47°25'44.09"N, 24°17'17.22"E)
Stareţ: protos. Ilie Cira; **Contact:** +40788855896; **Cazare:** 6 locuri

Împrejurimi:
- Muzeul memorial George Coşbuc, loc. Coşbuc
- Rezervaţia naturală Lacul Zagra (cu numeroase exemplare de broaşte ţestoase)

La Bichigiu este pomenită în 1523 o mănăstire nouă, pentru care 3 călugări primiseră aprobarea din partea Cetăţii Bistriţa. Mănăstirea Bichigiu este atestată în 1716, în urma campaniei de distrugere condusă de generalul Bucow. Locul şi-a păstrat însă numele de Valea Mănăstirii până astăzi. În 1995 vechea mănăstire, după aproape 300 de ani, prinde din nou viaţă pe terenul donat de un credincios din Suplai, pe nume Grigorie Tecariu. În urma unui incendiu bisericuţa de lemn este distrusă. În 2003 au început lucrările de reconstrucţie a aşezământului, ridicându-se un corp de chilii cu paraclis.

Mănăstirea Strâmba



3 vieţuitoare, viaţă de obşte

Hram: Sfântul Ierarh Spiridon
Adresă: loc. Strâmba, 427103, jud. Bistriţa-Năsăud
Acces: E58 Bistriţa (spre Vatra Dornei)-Josenii Bârgăului, DJ172C (neasfaltat), Strâmba; (GPS: 47°15'4.15"N, 24°40'10.13"E)
Stareţă: monahia Epiharia Brumă

Mănăstirea a fost înfiinţată în 1999, cu binecuvântarea ÎPS Bartolomeu pe un teren donat de Lucreţia Zbârei, văduvă şi mamă a 10 copii, intrată în obştea de maici a mănăstirii. Mănăstirea se află în construcţie.

Împrejurimi:
- Muzeul Casa Săsească, Livezile

Schitul Boscatu (Telcişor)

fără obşte

Hram: Duminica Tuturor Sfinţilor
Adresă: zona Valea Telcişor, com. Telciu, 427355, jud. Bistriţa-Năsăud
Acces: DN17C Năsăud spre nord-Coşbuc-Telciu, apoi spre Telcişor, 10 km
(GPS: 47°26'26.41"N, 24°24'59.05"E)

Înfiinţat în 1995, fiind dependent de Mănăstirea Parva. Aşezământul este format dintr-o biserică de lemn, sfinţită în 1997, şi un corp de chilii.

Împrejurimi:
- Muzeul memorial George Coşbuc, loc. Coşbuc

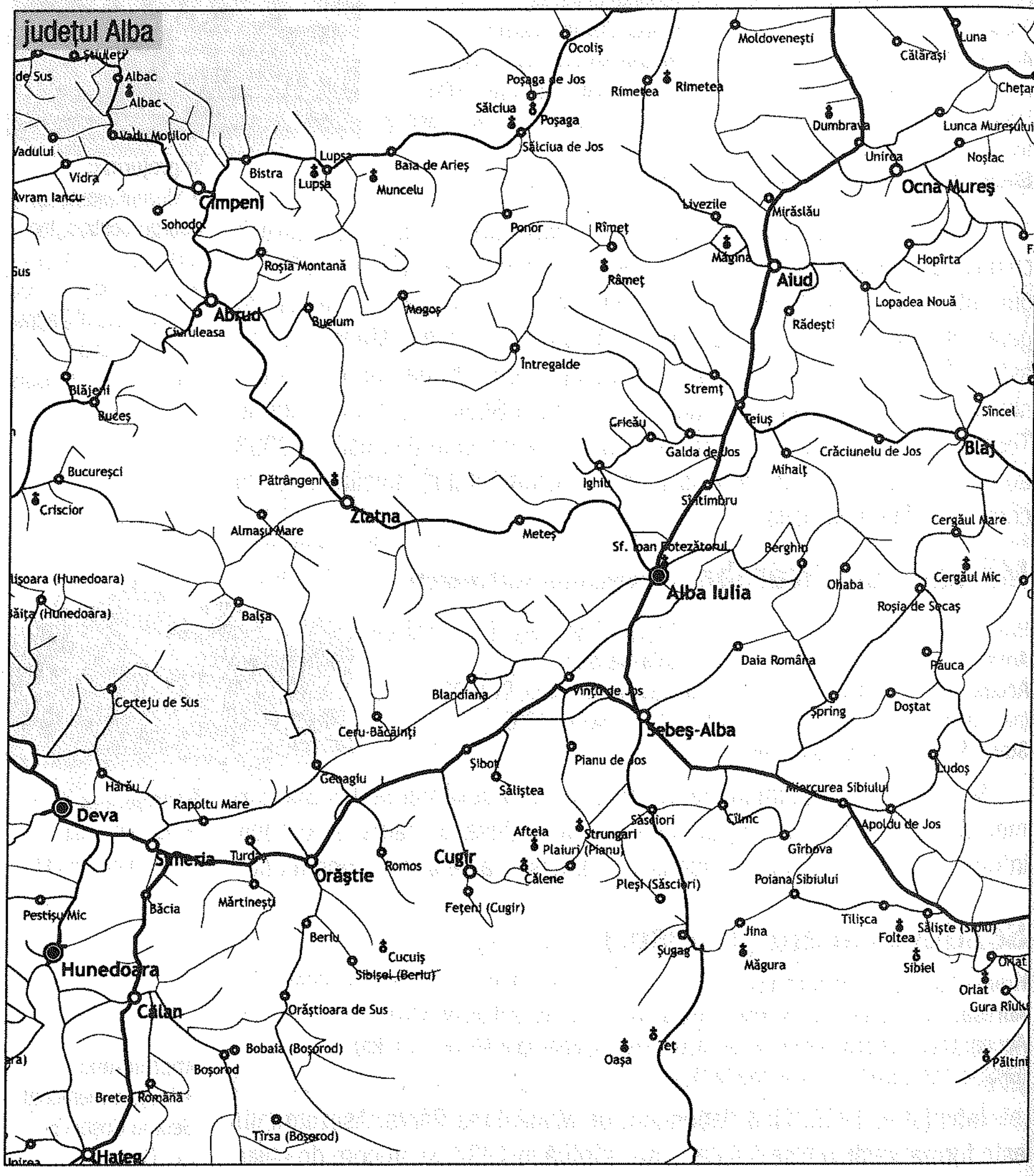
judeţul Alba
Albac
Albac
Vadu Moţilor
Vidra
Avram Iancu
Cîmpeni
Sohodol
Bistra
Lupşa
Lupşa
Baia de Arieş
Muncelu
Ocoliş
Poşaga de Jos
Sălciua
Poşaga
Sălciua de Jos
Rimetea
Rimetea
Moldoveneşti
Călăraşi
Luna
Dumbrava
Lunca Mureşului
Unirea
Noşlac
Ocna Mureş
Ponor
Rîmeţ
Râmeţ
Livezile
Mirăslău
Măgina
Aiud
Hopîrta
Lopadea Nouă
Rădeşti
Roşia Montană
Abrud
Ciuruleasa
Bucium
Mogoş
Întregalde
Stremţ
Teiuş
Sîncel
Blaj
Crăciunelu de Jos
Mihalţ
Cricău
Galda de Jos
Ighiu
Sîntimbru
Blăjeni
Buceş
Bucureşci
Criscior
Pătrângeni
Zlatna
Almaşu Mare
Meteş
Sf. Ioan Botezătorul
Alba Iulia
Berghin
Ohaba
Cergăul Mare
Cergăul Mic
Roşia de Secaş
Lişoara (Hunedoara)
Băiţa (Hunedoara)
Balşa
Daia Română
Păuca
Blandiana
Vinţu de Jos
Certeju de Sus
Ceru-Băcăinţi
Sebeş-Alba
Şpring
Doştat
Şibot
Pianu de Jos
Ludoş
Geoagiu
Sălişte
Miercurea Sibiului
Hărău
Rapoltu Mare
Deva
Săsciori
Cîlnic
Apoldu de Jos
Aftela
Strungari
Plaiuri (Pianu)
Gîrbova
Simeria
Turdaş
Orăştie
Romos
Cugir
Călene
Pleşi (Săsciori)
Poiana Sibiului
Mărtineşti
Băcia
Peştişu Mic
Feţeni (Cugir)
Tilişca
Foltea
Sălişte (Sibiu)
Jina
Şugag
Măgura
Sibiel
Berlu
Cucuiş
Sibişel (Berlu)
Hunedoara
Orlat
Orlat
Călan
Orăştioara de Sus
Bobaia (Boşorod)
Boşorod
Oaşa
Ţeţ
Bretea Română
Tîrsa (Boşorod)
Haţeg

Mitropolia Clujului, Albei, Crișanei și Maramureșului

Arhiepiscopia Alba Iuliei

Arhiepiscop: Înalt Preasfințitul ANDREI ANDREICUȚ

(cuprinde județele Alba și Mureș)

Str. Mihai Viteazul, nr. 16, Alba Iulia, 510010, jud. Alba

Tel: +40258811690, Fax: +40258812797; www.reintregirea.ro

Catedrala Arhiepiscopală Alba Iulia sau „Catedrala Reîntregirii" 3 vieţuitori, viaţă de obşte

Hram: Sfânta Treime, Sfinţii Arhangheli Mihail şi Gavriil
Adresă: str. Mihai Viteazul, nr. 16, Alba Iulia, 510010, jud. Alba
Acces: în zona istorică a oraşului, Cetatea Alba Carolina (GPS: 46°4'7.15"N, 23°34'6.29"E)
Stareţ: arhim. Samuel Cristea; **Contact:** +40258818188 (int. 121)

Moaşte: racla cu părticele de la Cuvioşii Părinţi ucişi de perşi în sec. al VII-lea în Mănăstirea Sfântul Teodosie cel Mare din Palestina, Sf. Siluan Athonitul, Cuv. Teofil cel Nebun pentru Hristos de la Kiev, Sf. Mc. Iustina, Sf. Mc. Celestin, Sf. Mc. Zenon

Pelerinaje: cu ocazia sărbătorii Sfinţilor Ardeleni (21 octombrie)

Simbol al unităţii naţionale a românilor, a fost construită în anii 1921-1922, aici având loc, în 1922, încoronarea regelui Ferdinand I şi a reginei Maria (fapt pentru care i se mai spune şi „Catedrala Încoronării"). Reprezintă o continuare a aşezământului mitropolitan bălgrădean, distrus de habsburgi între 1713 şi 1714, care cuprindea şi o biserică de zid, ridicată de Mihai Viteazul în 1597. Complexul este alcătuit din catedrală şi corpurile aferente, reprezentând o sinteză de elemente arhitectonice şi decorative din timpul domnitorilor munteni Matei Basarab şi Constantin Brâncoveanu. Pictura în frescă aparţine pictorului Costin Petrescu. În pronaos sunt portretele voievodului Mihai Viteazul şi al Doamnei Stanca, iar în naos, la intrare, portretele votive ale regelui Ferdinand şi reginei Maria. Catedrala este înconjurată de o incintă dreptunghiulară, având cu două pavilioane mari în partea de est, unde se află reşedinţa şi administraţia arhiepiscopiei, şi două pavilioane mici în partea de vest, înglobând clopotniţa de 58 m. Pavilioanele sunt legate prin galerii susţinute de coloane şi arcade duble.

Biserica este catedrală episcopală din 1975, când s-a înfiinţat Episcopia Ortodoxă de Alba Iulia, care în 1998 a fost ridicată la rang de Arhiepiscopie. Programul liturgic este zilnic: Utrenia şi Sfânta Liturghie dimineaţa, Vecernia cu Pavecerniţa Mică seara, iar în zilele de miercuri, vineri şi duminică un actist sau paraclis.

De văzut:
- Muzeul şi Sala Unirii, Celula lui Horea, Biblioteca Batthyaneum



Mănăstirea Afteia 14 vieţuitori, viaţă de obşte

Hram: Sfinţii Împăraţi Constantin şi Elena
Adresă: sat Strungari, com. Săliştea, 517541, jud. Alba
Acces: DN 1 Alba Iulia-Sebeş (17 km), DN 7 Vinţu de Jos (6 km), DJ 704A stânga, Pianu de Sus (12 km), dreapta în Strungari, 5 km drum forestier (GPS: 45°50'12.63"N, 23°26'59.95"E)
Stareţ: protos. Ioan Paven; **Contact:** www.manastirea-afteia.go.ro

Împrejurimi:
- Biserica de lemn, monument istoric, din Săliştea (sec. al XVIII-lea), ridicată cu materiale de construcţie provenind de la Mănăstirea Afteia (distrusă în 1778)
- Biserica de lemn din Pianu de Sus (1761)

Ridicată pe locul unei vechi vetre monahale, întemeiate în a doua jumătate a secolului al XVII-lea şi închinate Mănăstirii Cozia din Ţara Românească. În secolul al XVIII-lea a vieţuit aici Sofronie de la Cioara, cunoscutul luptător pentru drepturile religioase ale românilor ortodocşi. După distrugerea mănăstirii din 1778, o parte din materialele de construcţie au fost folosite la ridicarea unei biserici în satul Cioara, unde au fost duse şi cărţi de slujbă şi câteva piese pictate, unele foarte valoroase. Viaţa monahală este reactivată aici în 1926, mai târziu construindu-se aici o biserică, dar care astăzi nu mai există. Închisă în prima parte a epocii comuniste, Mănăstirea Afteia va fi redeschisă în 1975. Actuala biserică s-a construit începând cu anul 2005. Complexul monahal mai cuprinde un corp de chilii cu paraclis şi un altar de vară.

Mănăstirea Albac-Rogoz



10 vieţuitoare, viaţă de obşte

Hram: Sfântul Proroc Ilie; **Adresă:** com. Albac, 517005, jud. Alba
Acces: DN 75 Câmpeni-Albac (19 km); mănăstirea se zăreşte de la şosea (GPS: 46°25'59.82"N, 22°57'57.53"E); **Stareţă:** stavrofora Ioanichia Gligor
Contact: +40258777562, +40740672167; **Cazare:** 10 locuri

Istoria acestui aşezământ începe în primii ani de după Revoluţia din '89 şi capătă consistenţă odată cu venirea aici a părintelui Dionisie Ignat şi a câtorva maici, în 1999. În acelaşi an se începe ridicarea bisericii, finalizată în 2002 şi sfinţită în 2005. Alte construcţii îmbogăţesc incinta în această perioadă: corpul de chilii, cu un mic paraclis, împodobit cu pictură de maicile din obşte, altarul de vară, clopotniţa. Aici funcţionează ateliere de pictură, sculptură şi croitorie.

Moaşte: părticele de la Sf. Nicolae, Sf. Nectarie, Sf. Mc. Sava de la Hilandar, Sf. Antonie de Veria

Împrejurimi:
- Peştera Scărişoara

Mănăstirea Cheile Cibului



6 vieţuitoare, viaţă de obşte

Hram: Buna Vestire; **Adresă:** Cheile Cibului, 517034, jud. Alba
Acces: DN 47 Alba Iulia-Zlatna (39 km), DJ 705, Almaşu Mare (10 km), DJ 705D (neasfaltat), Cheile Cibului (10 km); sau DN 7 Orăştie (spre Sebeş) 7 km, DJ 705 stânga, Geoagiu (7 km), DJ 705 D Bozeş (4 km)-Băcâia (5 km)-Cheile Cibului (3 km); (GPS: 46°2'14.87"N, 23°10'48.74"E)
Stareţă: monahia Ioanichia Vlaicu; **Contact:** +40788816912

Sub stânca Piatra Chiliei a existat o mănăstire formată dintr-un complex de chilii rupestre, dispărută în secolul al XVIII-lea. Mănăstirea Cheile Cibului reia tradiţia vieţii monahale de aici, începând cu anul 2001. În 2004 se începe construcţia unei biserici în stil bizantin şi a unui corp de chilii.

Împrejurimi:
- Biserica monument istoric Buna Vestire (1418), Almaşu Mare
- Rezervaţia naturală Cheile Cibului

Mănăstirea Dumbrava



25 vieţuitoare, viaţă de obşte

Hram: Sfântul Mare Mucenic Dimitrie, Adormirea Maicii Domnului (biserica nouă); **Adresă:** sat Dumbrava, com. Unirea, 517788, jud. Alba
Acces: DN 1 Aiud (spre Turda)-Unirea (16 km), după 5 km DL stânga (spre satul Dumbrava), 1 km până la mănăstire (GPS: 46°26'20.64"N, 23°47'44.51"E)
Stareţă: Arhim. Vasile Crişan; **Contact:** +40258876027; **Cazare:** 100 locuri

Înfiinţată în 1996. Incinta cuprinde biserica, ridicată între anii 1997 şi 2000, şi clădirile în formă de patrulater ce împrejmuiesc locaşul de cult. În anul 2009 s-a sfinţit piatra de temelie a noii biserici, de tip catedrală, cu hramul Adormirea Maicii Domnului.

Părintele arhimandrit Vasile Crişan, care îndrumă spiritual obştea monahală, este totodată şi paroh în satul Dumbrava, dar şi coordonator al Centrului de Servicii Sociale „Sfânta Veronica", ce funcţionează pe lângă mănăstire. Trei corpuri de clădire adăpostesc centrul, organizat pe mai multe secţii: Casă de tip familial (copii între 2 şi 12 ani), Centrul de deprinderi pentru viaţă independentă (copii peste 12 ani), Centrul săptămânal, Centrul maternal (găzduieşte mame cu copii), Şcoala specială, Casa de persoane vârstnice şi cu handicap. Tot aici funcţionează un cabinet stomatologic modern şi este pe punctul de a fi inaugurată Sala de recuperare, care va oferi servicii de fizioterapie, chinetoterapie şi băi galvanice.

Icoane făcătoare de minuni: icoana Maicii Domnului, descoperită în structura de zid a bolţii bisericii din satul Dumbrava

Împrejurimi:
- Cetatea Aiudului
- Monumentul Mihai Viteazul, Mirăslău

Mănăstirea Cergăul Mic

11 vieţuitori, viaţă de obşte

Hram: Sfântul Ghelasie de la Râmeţ; **Adresă:** sat Cergăul Mic, 517217, jud. Alba;
Acces: DJ 107 Blaj-Cergău, DL stânga, Cergăul Mic
(GPS: 46°4'54.09"N, 23°56'1.79"E)
Stareţ: ierom. Nectarie Apostol; **Contact:** +40258719215, +40742090505

Înfiinţată în anul 2001, primind o obşte de călugări veniţi de la Mănăstirea Petru Vodă, jud. Neamţ. Biserica de lemn, începută în 2001, a fost terminată un an mai târziu, construindu-se de asemenea corpul de chilii de mici dimensiuni şi o casă de locuit. Planurile de viitor vizează dezvoltarea incintei monahale prin noi construcţii.



Mănăstirea Lupşa

20 vieţuitori, viaţă de obşte

Hram: Înălţarea Sfintei Cruci; **Adresă:** com. Lupşa, 517410, jud. Alba
Acces: DN 75 Turda-Baia de Arieş-Lupşa (70 km); sau DN 74 Alba Iulia-Zlatna-Abrud (70 km), DN 74A, Câmpeni (11 km), DN 75, Lupşa (15 km);
(GPS: 46°22'28.52"N, 23°10'23.50"E)
Stareţ: protos. Melhisedec Ungureanu; **Contact:** +40258769467

Vatră mănăstirească ale cărei începuturi se plasează în prima jumătate a sec. al XV-lea, biserica, cu hramul Sf. Nicolae, este ctitorită de cunoscuta familie a boierilor Cândea la 1429, fiind considerată cea mai veche biserică de lemn din Apuseni. În jurul ei s-a constituit o obşte, locul purtând până astăzi numele „la Mănăstire". Scapă de distrugere în timpul prigoanei generalului Bukow, fiind predată însă, în 1820, uniţilor. Aici a funcţionat o şcoală până în 1848, dezvoltându-se, de asemenea, un puternic centru de pictură. În 1948 revine Bisericii Ortodoxe. Locaşul de cult a fost restaurat între anii 1975 şi 1978, mănăstirea fiind reînfiinţată în 1990.

Împrejurimi:
- Muzeul etnografic Pamfil Albu, Lupşa
- Biserica Sf. Gheorghe, Lupşa

În 1994 se aşază aici o obşte de monahi cu metania la Mănăstirea Sâmbăta de Sus, ulterior construindu-se un nou ansamblu de chilii, ateliere, zidul de piatră împrejmuitor, turnul-clopotniţă, un paraclis închinat Adormirii Maicii Domnului şi Sf. Siluan Athonitul. În biserica veche se găsesc icoanele de pe catapeteasmă, datând de la sfârşitul sec. al XVII-lea.

Mănăstirea Măgina

2 vieţuitori, viaţă de obşte

Hram: Sfânta Treime; **Adresă:** loc. Măgina (Aiud), 515207, jud. Alba
Acces: DJ 107I Aiud-Măgina (8 km); (GPS: 46°20'9.19"N, 23°38'7.23"E)
Stareţ: ierom. Ilie Hanuschi; **Contact:** +40258716320; www.manastireamagina.ro
Cazare: 10 locuri

Vatră monahală cu veche tradiţie, deşi întreruptă de-a lungul timpului. Este menţionată pentru prima dată în anul 1611 ca „parohie mănăstirească"; altă atestare, sigură, este din anul 1665. Aici a funcţionat până în 1848 o şcoală condusă de prof. monah Nicolae Marcu (1803-1867). În 1871 mănăstirea a fost părăsită, locaşul de cult fiind folosit de credincioşii greco-catolici ca biserică de parohie până în 1948, când a revenit comunităţii ortodoxe din localitate. În 1992 PS Andrei Andreicuţ a sfinţit biserica mănăstirii, iar din 1998 viaţa monahală este reactivată. Biserica veche din piatră a fost împodobită cu pictură în frescă, începându-se totodată ridicarea unei noi biserici, cu hramul Sfântul Evanghelist Ioan, ctitorită de Ioan Lazăr din Alba Iulia. S-au mai construit altarul de vară, gardul de piatră, care marchează incinta cu o poartă monumentală, un nou corp de chilii şi stăreţia.

Împrejurimi:
- Schitul Aiud cu biserica-mausoleu, Aiud
- Mănăstirea Râmeţ

Mănăstirea Fărău

5 vieţuitori, viaţă de obşte

Hram: Sfânta Treime; **Adresă:** com. Fărău, 517280, jud. Alba
Acces: DN 1 Aiud-Unirea (14 km), DJ 107D, Ocna Mureş-Vama Seacă-Fărău (cca 18 km), şi 3 km spre Şilea până la mănăstire; (GPS: 46°20'29.85"N, 24°0'22.39"E)
Stareţ: protos. Paisie Uleşan; **Contact:** +40744623865

Înfiinţată în 1995 la iniţiativa protos. Paisie Uleşan. Biserica de lemn, monument istoric, datează din 1664 şi a fost strămutată la Fărău din satul Şilea. A fost pictată în frescă în 2003 de Marcel Fodor. S-a ridicat, de asemenea, un mic corp de chilii, pe viitor urmărindu-se ridicarea altor clădiri necesare bunei desfăşurări a vieţii monahale în acest aşezământ.

Mănăstirea Oaşa

23 vieţuitori, viaţă de obşte

Hram: Adormirea Maicii Domnului; Sfântul Mucenic Pantelimon (paraclis)
Adresă: sat Tău-Bistra, com. Şugag, 517782, jud. Alba
Acces: DN 67C Sebeş-Şugag-Tău-Bistra (44 km), apoi încă 23 km până la mănăstire. Variante accesibile doar vara: DN 7A Petroşani-Obârşia Lotrului (34 km), DN 67C, Oaşa, sau DN 7A Brezoi-Voineasa-Obârşia Lotrului (86 km), DN 67C, Oaşa
(GPS: 45°34'20.61"N, 23°36'36.55"E)
Stareţ: protos. Iustin Miron; **Contact:** +40258738000; **Cazare:** 30 locuri

Moaşte: racla cu părticele de la Sf. Pantelimon, Sf. Vasile cel Mare, Sf. Ioan Damaschin, Sf. Arsenie cel Mare ş.a.
Pelerinaje: cu ocazia sărbătoririi Sfântului Pantelimon (27 iulie)

Situată la o altitudine de peste 1300 m, pe marginea Lacului Oaşa. Înfiinţată în 1990, cu obşte de maici, a devenit, din cauza accesului dificil mai ales iarna, începând cu 2000 mănăstire de călugări. Cuprinde biserica din lemn, strămutată aici între 1982 şi 1983, corpul de chilii cu turnul-clopotniţă la mijloc şi alte clădiri ce adăpostesc stăreţia şi trapeza. Aici se desfăşoară în fiecare an, în perioada 10-30 iulie, tabăra de tineret organizată de ASCOR-ul din Timişoara şi Oradea. Din 2009, tabăra se organizează şi iarna, între Crăciun şi Anul Nou.

Împrejurimi:
- Mănăstirea Ţeţ
- Ruinele cetăţii dacice de la Căpâlna (DN 67C, înainte de Şugag, la 3 km de şosea)
- Ruinele unui castru roman (la 15-20 km de mănăstire, lângă Vf. lui Pătru, la 1 km de Vf. Şureanu)

Mănăstirea Pătrângeni-Negroiu



7 vieţuitoare, viaţă de obşte

Hram: Buna Vestire; Sfântul Ilie (paraclis)
Adresă: sat Pătrângeni, oraş Zlatna, 516109, jud. Alba
Acces: DN 74 Alba Iulia-Zlatna (cca 39 km), în satul Pătrânjeni ramificaţie stânga, 1 km
(GPS: 46°5'3.38"N, 23°16'34.09"E)
Stareţă: stavrofora Emiliana Mardare; **Contact:** +40749136691

Înfiinţată în 1993, în apropierea unei foste vetre monahale distruse în a doua jumătate a secolului al XVIII-lea. Incinta, incluzând biserica ridicată aici în 1910, s-a îmbogăţit după înfiinţare, între anii 1997 şi 2002, cu o nouă biserică de tip navă (cu hramul Sfântul Proroc Ilie şi Sfântul Serafim de Sarov), dar şi cu un corp de chilii, sală de conferinţe, trapeză şi un altar de vară. În 2005 vechea biserică a fost restaurată şi, un an mai târziu, împodobită cu pictură în frescă. Tot în 2005 s-a inaugurat muzeul, iar din 2006 aici se desfăşoară anual o tabără de pictură cu tematica „Acatistul Maicii Domnului", în perioada 1-15 august.

Împrejurimi:
- Biserica monument istoric Buna Vestire (1418), Almaşu Mare
- Muzeul Achim Emilian, Almaşu Mare
- Mănăstirea Cheile Cibului

Împrejurimi:
• Mănăstirea Râmeț

Mănăstirea Ponor 4 viețuitori, viață de obște

Hram: Sfântul Nectarie; **Adresă:** com. Ponor, 517565, jud. Alba
Acces: DJ 750C Teiuș-Stremț-Râmeț (cca 18 km), apoi prin Cheile Râmețului-Brădești-Ponor; (GPS: 46°20'14.90"N, 23°24'56.80"E)
Stareț: protos. Irineu Curtescu; **Contact:** +40258867688

Lucrările de construcție au fost demarate în anul 2002. Ansamblul monahal are forma unei cetăți, în mijloc aflându-se locașul de cult. Starețul așezământului, protos. Irineu Curtescu, cu metania la Mănăstirea Sihăstria, a fost ucenic al cunoscutului duhovnic Paisie Olaru.

Mănăstirea Poiana Sohodol 3 viețuitori, viață de obște

Hram: Înălțarea Domnului; **Adresă:** sat Poiana Sohodol, com. Sohodol, 517727, jud. Alba
Acces: DN 75 Câmpeni (spre Vadu Moților), 3 km, apoi DL stânga Gura Sohodol-Sohodol-Poiana Sohodol (15 km); (GPS: 46°20'14.24"N, 23°0'36.59"E)
Stareț: ierom. Irineu Filip; **Contact:** +40258787194; +40744928954; **Cazare:** 6 locuri

Arhim. Dosoftei Moraru (1913-1990) a fost un om cu viață sfântă. Înainte de a trece la cele veșnice, îndemnat fiind de Duhul Sfânt, a mers în toate mănăstirile în care s-a nevoit, cerând iertare și binecuvântare.

Înființată în 1998, în jurul bisericii parohiale din satul Poiana Sohodol, aflat în plin proces de depopulare. Locașul de cult datează din 1875. În 1966 vine ca preot al credincioșilor de aici arhimandritul Dosoftei Moraru, care inițiază ample lucrări de reabilitare a bisericii: pictura, realizată între 1966 și 1972 de Mihai Moroșan, iconostasul din lemn de stejar și stranele, lucrate la Mănăstirea Neamț, vitraliile lucrate la Atelierele Patriarhiei din București ș.a. Din 1996 Sohodolul este păstorit de ierom. Irineu Filip, actualul stareț. Se reușește cumpărarea terenului pentru mănăstire, biserica de mir devine biserică mănăstirească, serviciul liturgic săvârșindu-se atât pentru obștea monahală, cât și pentru mica parohie aferentă. S-au ridicat de asemenea un corp de chilii și un altar de vară.



Mănăstirea Sfântul Ioan Botezătorul, Rimetea

25 viețuitoare, viață de obște

Hram: Sfântul Ioan Botezătorul; **Adresă:** com. Rimetea, 517456, jud. Alba
Acces: DN 75 Turda (spre Baia de Arieș)-Buru, apoi DJ 107M stânga spre Rimetea, 4 km până la mănăstire, care se află între localitățile Buru și Rimetea; sau DJ 107M Aiud-Rimetea (27 km), apoi încă 4 km spre Buru; (GPS: 46°28'59.52"N, 23°34'51.06"E)
Stareță: monahia Teofana Pandelea; **Contact:** +40788258729, +40748173786

Biserica, închinată Sf. Ioan Botezătorul, s-a ridicat în 2000, de construcție ocupându-se pr. celibatar Ioan Comăneci, paroh în comuna Poșaga de Jos și ctitor de biserici. S-a ridicat și un corp de chilii. Rânduială liturgică athonită.

Mănăstirea Soborul Sfinților Arhangheli Mihail, Gavriil și Rafail, Rimetea 14 viețuitoare, viață de obște

Hram: Soborul Sfinților Arhangheli Mihail, Gavriil și Rafail, Sfântul Acoperământ
Adresă: str. Principală, nr. 315, com. Rimetea, 517456, jud. Alba
Acces: DN 75 Turda (spre Baia de Arieș)-Buru, apoi DJ 107M stânga spre Rimetea, 4 km până la mănăstire, care se află între localitățile Buru și Rimetea; sau DJ 107M Aiud-Rimetea (27 km), apoi încă 4 km spre Buru; (GPS: 46°29'26.75"N, 23°34'49.49"E)
Stareță: monahia Ana Mircea; **Contact:** +40258768243, +40726246589

Împrejurimi:
• Mănăstirea Sfântul Ioan Botezătorul, Rimetea (600 m)

În 1998 s-au ridicat biserica și corpul de chilii, de construcție ocupându-se pr. celibatar Ioan Comăneci, paroh în comuna Poșaga de Jos. Biserica, închinată Sf. Arhangheli Mihail, Gavriil și Rafail, este în formă de cruce greacă. Pictura iconostasului a fost realizată de viețuitoarele mănăstirii.

Mănăstirea Râmeț

95 viețuitoare, viață de obște

Hram: Sfinții Apostoli Petru și Pavel și Adormirea Maicii Domnului (biserica mare), Izvorul Tămăduirii (biserica veche)
Adresă: sat Valea Mănăstirii, nr. 15, com. Râmeț, 517590, jud. Alba
Acces: DJ 750C Teiuș-Stremț-Valea Mănăstirii (18 km)
(GPS: 46°18'5.16"N, 23°31'11.00"E)
Stareță: stavrofora Ierusalima Ghibu; **Contact:** +40258880111
Cazare: 50 locuri



Este cea mai veche și importantă vatră monahală din cuprinsul Arhiepiscopiei de Alba Iulia. Cele mai recente cercetări plasează vechimea ei în secolele XII-XIII.

Întemeiată de pustnicii trăitori în aceste părți și de alți credincioși (denumirea „Râmeț" provine de la termenul „eremiți"), a avut ulterior și alți ctitori și ocrotitori, precum Radu de la Afumați, Matei Corvin și Mihai Viteazul. De-a lungul timpului a fost supusă mai multor persecuții, fiind în două rânduri distrusă (1762 și 1785), dar refăcută. Între anii 1850 și 1940 a funcționat ca biserică parohială. Din 1940 viața monahală este reactivată, starețul Evloghie Oța reușind ridicarea unui corp cu 8 chilii și a unui paraclis. În 1955 devine mănăstire de maici. În urma Decretului 410/1959 este închisă. O nouă etapă din istoria mănăstirii începe în 1968, în timpul ieromonahului Dometie Manolache, care împreună cu un grup de maici care lucrau covoare la Aiud reușește să mute atelierul la Râmeț. Conducătoarea atelierului, Ierusalima Ghibu (de fapt stareța măicuțelor), a obținut din partea statului, în urma mai multor cereri, autorizația de funcționare a mănăstirii, în anul 1972. După 1989, la Râmeț s-au supraetajat clădirile de la poarta mănăstirii (1991), s-a clădit arhondaricul, s-a ridicat o nouă construcție înglobând trapeza, camera de protocol, salonul de conferințe și simpozioane, chiliile, s-au construit școala pentru copii și camere de cazare pentru fetele înfiate de mănăstire (1998-1999), clădiri pentru atelierele de țesătorie și broderie, altarul de vară.

Biserica veche a mănăstirii este un monument arhitectonic și artistic de excepție. În timp a fost supusă la diferite lucrări de consolidare și restaurare. În 1988 locașul a fost ridicat cu 2,08 m, ocazie cu care s-au descoperit 8 morminte. Bisericuța prezintă mai multe straturi de pictură, cel mai vechi aparținând perioadei 1330-1340. Un alt strat de frescă datează de la 1377, fiind realizat de zugravul Mihu de la Crișul Alb. În 1742, zugravul Gheorghe din Făgăraș repictează absida altarului, realizând un interesant ansamblu de pictură postbrâncovenească, același executând și pictura exterioară.Între anii 1975 și 1977, pictura a fost restaurată de pictorii Ștefan Anghelescu și Daniel Dumitrache. În 1982 s-a început construcția unei noi biserici, cu hramul Sfinții Apostoli Petru și Pavel, finalizată patru ani mai târziu. Sfințirea noii biserici s-a făcut în 1992, când a avut loc și canonizarea Episcopului Ghelasie de la Râmeț. La mănăstire a funcționat încă din vechime o școală, despre care există mențiuni în anul 1762, dar și în 1821. În anul 1973, în timpul stareței Dometie Manolache, s-a ridicat o nouă clădire, pentru a adăposti instituția de învățământ.

Moaște: Capul Sfântului Ghelasie se află spre închinare în biserica nouă

De văzut:
- Muzeul mănăstirii, inaugurat în 1969, care are o colecție de icoane vechi pe lemn și pe sticlă, carte veche, colecția numismatică, antimise, o impresionantă colecție etnografică

Împrejurimi:
- Cheile Râmețului



Mănăstirea Sfântul Ioan Botezătorul, Alba Iulia

9 vieţuitori, viaţă de obşte

Hram: Naşterea Sfântului Ioan Botezătorul
Adresă: str. Valea Călugărului, nr. 10, Alba Iulia, CP 12, OP 3, 510310, jud. Alba
Acces: din Alba Iulia, pe şos. Calea Moţilor spre Câmpeni, după 500 m de la intersecţia semaforizată stânga, încă 600 m până la mănăstire (GPS: 46°5'5.36"N, 23°32'43.04"E)
Stareţ: protos. Ioan Cojanu; **Contact:** +40258835553

Pelerinaje: cu ocazia hramului Naşterea Sfântului Ioan Botezătorul, 24 iunie

În 1937, episcopul general al armatei PS Dr. Ioan Stroia a ctitorit schitul, cu hramul Naşterea Sf. Ioan Botezătorul, mutând în el obştea monahală de la catedrala nou-înfiinţatei episcopii a armatei. Schitul a funcţionat până în 1966, când vieţuitorii au fost alungaţi de către autorităţile comuniste. Din 1975 aici a funcţionat gospodăria Episcopiei de Alba Iulia. În 1990, ÎPS Andrei hotărăşte reînfiinţarea schitului, de data aceasta cu statut de mănăstire. Deoarece zona vechiului schit nu mai era favorabilă lucrării duhovniceşti a mănăstirii, cu binecuvântarea ÎPS Andrei, se începe reconstrucţia prin restrămutarea bisericii de lemn (datând din 1768) pe un nou amplasament situat pe Valea Popii, la 2,5 km N-V de Centrul Arhiepiscopal. În anul 1999 obştea s-a mutat în noua reşedinţă, iar după ce vechea biserică de lemn a fost împodobită cu pictură în stil bizantin, în 2000 a avut loc resfinţirea ei.

Construcţiile cuprind două părţi şi se încadrează într-un plan în formă de cetate. Prima parte a proiectului, cuprinzând stăreţia, două corpuri de chilii, anexe şi clopotniţa, a fost realizată şi este dată în folosinţă în proporţie de 50%. Acestea adăpostesc chilii, un mic arhondaric, editura, ateliere şi gospodăria. S-a început construcţia bisericii centrale, amenajându-se o criptă-subsol de 500 mp. Arhitectura bisericii, având ca prototip bolniţa Coziei, încearcă o actualizare a stilului românesc, prin păstrarea elementelor decorative, în special ale sculpturilor în piatră. În incinta mănăstirii există ateliere de tâmplărie şi de icoane. Mănăstirea are o bogată activitate editorială, aici înfiinţându-se revista şi Editura Epifania, în cadrul căreia au văzut lumina tiparului diverse cărţi de rugăciuni, scrieri duhovniceşti, cărţi pentru copii, precum şi *Agenda duhovnicească* anuală.



Mănăstirea Ţeţ

20 vieţuitoare, viaţă de obşte

Hram: Sfântul Mare Mucenic Gheorghe (paraclis), Naşterea Maicii Domnului (biserica nouă)
Adresă: com. Şugag, 517782, jud. Alba
Acces: DN 67C Sebeş-Şugag (27 km), Tău-Bistra (17 km), apoi încă 7 km până la mănăstire; (GPS: 45°41'35.69"N, 23°33'8.28"E)
Stareţă: stavrofora Filofteia Bura; **Contact:** +40258738028; **Cazare:** 20 locuri

Moaşte: raclă cu părticele din Sf. Ghelasie de la Râmeţ, Sf. 14000 de prunci ucişi de Irod, Sf. Paisie şi Sila de la Sihăstria Putnei, Sf. Moise Ungarul, Sf. Mucenici de la Aiud

Înfiinţată după 1990. Până în 2000 se ridică biserica, pe locul celei vechi, datând din 1954. Corpul de chilii şi un mic paraclis de lemn întregesc incinta, unde se găseşte şi mormântul primului ctitor al aşezământului, arhimandritul Ghenadie Morariu.

Împrejurimi:
- Mănăstirea Oaşa

Mănăstirea Strungari

18 vieţuitoare, viaţă de obşte

Hram: Tăierea Capului Sfântului Ioan Botezătorul; Acoperământul Maicii Domnului; Sfântul Ioan Iacob Hozevitul
Adresă: sat Strungari, 517541, jud. Alba; **Acces:** DN 67C Sebeş-Sebeşel (7 km), DL dreapta, Răchita-Strungari; (GPS: 45°51'2.54"N, 23°30'37.44"E)
Stareţă: monahia Dositeea Protopopescu; **Contact:** +40258761151

Întemeiată în 1997, tradiţia locală consemnând pe Valea Pianului existenţa încă de la începutul secolului al XX-lea a unei chilii sihăstreşti. După înfiinţare s-au demarat ample lucrări de construcţie a incintei: biserica, altarul de vară, complexul de clădiri în formă de L, clopotniţa.

Mănăstirea Sub Piatră, Sălciua



17 vieţuitoare, viaţă de obşte

Hram: Cuvioasa Parascheva
Adresă: sat Sub Piatră, com. Sălciua de Jos, 517651, jud. Alba
Acces: DN 75 Turda-Sălciua de Jos (cca 35 km), DL stânga 5 km, Sub Piatră (GPS: 46°23'2.13"N, 23°27'40.74"E)
Stareţă: monahia Siluana Vaida; **Contact:** +40258788816, +40762/257951

Moaşte: raclă cu părticele din Sf. Nectarie, Sf. Siluan Athonitul, Sf. Haralambie, Sf. Ioan Rusul; **Odoare:** veşmântul întreg al Cuvioasei Parascheva de la Iaşi

Reînfiinţată în 1991 ca schit şi apoi ca mănăstire (1994). Biserica de lemn, edificată în anii 1797-1798, este declarată monument istoric şi păstrează 11 icoane foarte vechi. Noua biserică, în stil bizantin, s-a ridicat începând cu anul 1997. Are ateliere de croitorie şi broderie bisericească.

Împrejurimi:
- Mănăstirea Martirii Neamului, Muncelu
- Mănăstirea Lupşa
- Mănăstirea Poşaga

Mănăstirea Tăuni

4 vieţuitoare, viaţă de obşte

Hram: Acoperământul Maicii Domnului
Adresă: sat Tăuni, com. Valea Lungă, 517821, jud. Alba; **Acces:** DN 14B Blaj-Valea Lungă (7 km), DJ 142K, Tăuni (12 km); (GPS: 46°9'37.92"N, 24°7'48.24"E)
Stareţă: monahia Mihaela Cioba; **Contact:** +40258888015, +40740638239

Înfiinţată în 1996. Actualul slujitor şi duhovnic al aşezământului, ieromonahul Iosif Ionescu, a venit la Tăuni în 1992 ca preot paroh. La acea vreme condiţiile erau deosebit de grele, slujbele religioase desfăşurându-se în şcoala din sat. În 1995 s-a reuşit sfinţirea pietrei de temelie pentru locaşul de cult ce urma să fie biserică mănăstirească, dar utilizat şi ca biserică parohială. În 1999 s-a început contrucţia corpului de chilii structurat pe 2 niveluri, încorporând stăreţia, casa duhovnicului, apartamentul de protocol, sala de conferinţe, biblioteca, trapeza şi alte anexe. Arhitectura bisericii, unicat în spaţiul monahal transilvănean, reuneşte elemente specifice tuturor celor 3 provincii româneşti, dorindu-se a fi un simbol al unităţii lor bisericeşti şi a poporului român în Biserică.

Mănăstirea Sfânta Treime, Albac

1 vieţuitoare

Hram: Sfânta Treime; **Adresă:** com. Albac (Ruseşti), 517005, jud. Alba (GPS: 46°28'39.88"N, 22°56'22.83"E)
Stareţă: monahia Semfora Ştefan; **Contact:** +40762257952

În curs de organizare.



Schitul Aiud

4 vieţuitoare, viaţă de obşte

Hram: Înălţarea Sfintei Cruci
Adresă: str. Eroilor, nr. 3, Aiud, 515200, jud. Alba
Acces: DN 1/E81 Sebeş-Alba Iulia-Teiuş-Aiud (46 km), la intrarea în Aiud, dreapta pe şoseaua de centură, după Liceul Avram Iancu a treia stradă la dreapta şi imediat la stânga, se merge înainte până la Şcoala Generală Axente Sever, apoi dreapta printre garaje, şi pe partea stângă este biserica-mausoleu; (GPS: 46°18'27.04"N, 23°43'48.32"E)
Egumen: ierom. Augustin Vărvăruc
Contact: +40258860325; www.calvarulaiudului.ro

Moaşte: sfintele moaşte sunt aşezate în osuarul de sub Sfântul Altar

Cu sprijinul financiar al Asociaţiei Foştilor Deţinuţi Politici, la Aiud s-a ridicat, în anii 1992-1994, o biserică-mausoleu în memoria martirilor trecuţi prin temniţele comuniste şi în special prin penitenciarul aiudean. La poalele „Râpei Robilor" unde au fost aruncaţi martirii Aiudului, în perioada comunistă se amenajaseră cocini de porci. Locaşul a fost sfinţit în 1999 de ÎPS Bartolomeu Anania. În 2005 s-a înfiinţat aici o vatră monahală, la dorinţa pr. Iustin Pârvu de la Mănăstirea Petru Vodă. Se află sub jurisdicţia directă a Arhiepiscopiei de Alba Iulia. Alături de monumentul ridicat de Asociaţia Foştilor Deţinuţi Politici s-au construit o casă monahală şi un mic paraclis. Interiorul bisericii-mausoleu surprinde prin: înălţimea de 4 metri de la intrare care ajunge la 12 m în partea altarului, prin coborârea marcată de 24 de trepte. Pictura lipseşte, pereţii fiind placaţi cu panouri de marmură pe care se pot citi numele deţinuţilor care au suferit în temniţele comuniste. La exterior, pe acoperişul plat se înalţă 7 perechi de cruci, peste care se sprijină o altă cruce, de mari dimensiuni, orizontală. În viziunea arhitectului, acestea simbolizează crucea neamului susţinută de jertfa martirilor, iar cele 2 goluri din braţele crucii mari reprezintă ochii poporului implorând divinitatea. Pe viitor se vor construi în apropierea bisericii-mausoleu incinta monahală şi o nouă biserică.



Maica Domnului Orantă cu Sfinţii Mucenici din temniţa Aiudului

Schitul Sfântul Lazăr

10 vieţuitoare, viaţă de obşte

Hram: Sfântul Lazăr; **Adresă:** str. Francisca, nr. 1, Alba-Iulia, 510040, jud. Alba
Acces: de la Catedrala Reîntregirii 2 km spre ştrand
(GPS: 46°4'9.92"N, 23°32'37.74"E); **Egumenă:** monahia Maria Vulcu
Contact: +40258832526, +40751041202; **Cazare:** 20 locuri

Moaşte: o raclă cu părticele din mai multe sfinte moaşte aduse din Rusia

Pe acest amplasament a funcţionat între anii 1937 şi 1999 Schitul Sfântul Ioan Botezătorul, mutat după această dată la Valea Călugărului – Micești şi ridicat la statut de mănăstire.

Înfiinţat din necesităţi practice: aici funcţionează un centru misionar, tipografia, atelierul de lumânări, căminul preoţesc şi gospodăria arhiepiscopiei. Are un mic paraclis de lemn, cu hramul Sfântul Ioan Botezătorul şi o casă monahală, înălţându-se o nouă biserică de zid, cu hramul Sfântul Lazăr. De asemenea, poarta de la intrare, construită din piatră şi cărămidă şi prevăzută cu ocniţe, o înlocuieşte pe cea veche, a schitului Sf. Ioan Botezătorul. În apropierea micului paraclis se află mormintele a trei ierarhi transilvăneni: PS Veniamin Nistor al Caransebeşului, Dr. Ioan Stroia, episcop general al armatei, şi PS Policarp Moruşca. În cimitirul monahilor, aflat de asemenea în apropierea bisericii, se află mormântul arhimandritului Sava Cimpoca, stareţ al schitului între anii 1946 şi 1955, monah îmbunătăţit, cunoscut ca făcător de minuni.

Schitul Albac, După Pleșe

7 viețuitoare, viață de obște

Hram: Învierea Domnului; **Adresă:** com. Albac (După Pleșe), 517013, jud. Alba
Acces: DN 75 Câmpeni-Albac (19 km); cu 4 km înainte de Albac DL stânga, Rogoz-După Pleșe; (GPS: 46°26'8.77"N, 22°56'11.61"E)
Egumenă: monahia Mariam Vicol; **Contact:** +40258777070, +40740945469

Înființat în 2004, sub administrarea Mănăstirii Lupșa. Incinta așezământului se află în construcție.

Schitul Bistra, Câmpeni

4 viețuitoare, viață de obște

Hram: Sfinții Ierarhi Ilie Iorest și Sava Brancovici; **Adresă:** loc. Valea Bistrei, 515500, Câmpeni, jud. Alba
Acces: DN 75 Câmpeni (spre Baia de Arieș), 2 km, apoi drum local stânga, Valea Bistrei (GPS: 46°22'13.09"N, 23°4'15.25"E)
Egumenă: monahia Ana Savu; **Contact:** +40744382696

Înființat în 1998, depinzând de Mănăstirea Lupșa. Are o biserică de lemn, fără pictură și cu iconostas de zid, chilii și stăreție.

Schitul Bulbuc

3 viețuitori, viață de obște

Hram: Sfântul Ioan Teologul; **Adresă:** com. Blandiana, 517222, jud. Alba
Acces: DN 7 Sebeș-Vințu de Jos (6 km), DJ 107A, Blandiana
(GPS: 45°59'8.27"N, 23°22'56.35"E)
Egumen: monah Sofronie Popa; **Contact:** +40748844536

Așezământ nou, având biserică și chilii. Accesul femeilor la schit este interzis.

Schitul Călene

4 viețuitoare, viață de obște

Hram: Acoperământul Maicii Domnului; **Adresă:** Călene, oraș Cugir, 515603, jud. Alba
Acces: DN 7 Sebeș (spre Orăștie)-Vințu de Jos-Balomiru de Câmp, apoi, după 2 km, intersecție stânga DJ 704, Cugir (8 km), apoi DL Călene
(GPS: 45°50'4.86"N, 23°24'47.30"E)
Egumenă: stavrofora Melania Cărpinișan; **Contact:** +40258770103

Înființat în anul 1991, pe terenul donat de una din viețuitoarele schitului, monahia Paraschiva Albu. Ulterior s-au ridicat biserica, un corp de chilii, stăreția, trapeza și o gospodărie anexă.

Schitul Cut

6 viețuitori, viață de obște

Hram: Sfântul Siluan Athonitul; **Adresă:** com. Cut, 517206, jud. Alba
Acces: DN 1 Sebeș (spre SE) 9 km, apoi ramificație stânga, Cut (2 km), se merge pe drumul principal până la școala din localitate, apoi indicator stânga spre schit, drum dificil, 1,7 km; (GPS: 45°56'49.70"N, 23°38'40.73"E)
Egumen: ierom. Teofan Popa; **Contact:** +40749200318

Înființat în anul 2005, prin venirea câtorva monahi de la Rebra-Parva. S-a construit într-o primă fază un mic paraclis de tip sală, necesar desfășurării slujbelor bisericești. Ulterior s-a început ridicarea corpului de chilii, care include paraclisul cu hramul Adormirea Maicii Domnului.

Moaște: o părticică din moaștele Sfântului Siluan se păstrează în Sf. Altar

Schitul Hăpria

3 vieţuitori, viaţă de obşte

Hram: Buna Vestire; **Adresă:** sat Hăpria, com. Ciugud, 517243, jud. Alba
Acces: DJ 107 Alba Iulia-Teleac-Hăpria (cca 9 km)
(GPS: 46°4'31.78"N, 23°39'54.92"E)
Egumen: exarh arhim. Andrei Barbu; **Contact:** +40721334943, +40754042170

Înfiinţat în anul 2004, se află în curs de organizare. S-au construit o biserică şi un corp de chilii.

Schitul Lăzeşti

3 vieţuitoare, viaţă de obşte

Hram: Sfântul Siluan Athonitul; **Adresă:** com. Lăzeşti (Vadu Moţilor), 517799, jud. Alba
Acces: DN 75 Câmpeni-Vadu Moţilor (12 km), DL stânga spre Lăzeşti
(GPS: 46°25'48.08"N, 22°55'58.17"E)

Înfiinţat în 1994. Cuprinde un mic paraclis şi o casă ţărănească.

Schitul Livezile

5 vieţuitoare, viaţă de obşte

Hram: Naşterea Sfântului Ioan Botezătorul; **Adresă:** com. Livezile, 517390, jud. Alba
Acces: DJ 107M Aiud-Livezile (10 km); (GPS: 46°20'42.93"N, 23°37'12.74"E)
Egumenă: monahia Filoteea Drăguşin; **Contact:** +40258868008, +40761702175

Împrejurimi:
- Mănăstirea Măgina

Ctitorit în 1995 de credinciosul Petru Irimie, care a donat terenul şi s-a ocupat de ridicarea bisericii şi a corpului de chilii. Biserica de lemn, în formă de cruce, cu pridvor deschis şi turlă deasupra pronaosului, a fost pictată de George Dascălul din Bucureşti şi sfinţită în anul 2000.

Schitul Obârşii

Icoane făcătoare de minuni: icoana Maicii Domnului, Pantanassa (vindecătoare de cancer)

7 vieţuitoare, viaţă de obşte

Hram: Intrarea Maicii Domnului în Biserică; **Adresă:** com. Roşia de Secaş, 517216, jud. Alba; **Acces:** DJ 107 Blaj-Cergău-Roşia de Secaş, între Cergău şi Roşia de Secaş se face dreapta în dreptul troiţei, pe drum de piatră, 3 km până la mănăstire; (GPS: 46°5'54.44"N, 23°52'27.50"E); **Egumen:** pr. celibatar Septimiu Matthei; **Contact:** +40258868008, +40761702175; **Cazare:** 24 locuri (vara), 8 locuri (iarna)

Împrejurimi:
- Mănăstirea Cergăul Mic

Înfiinţat în 2004, când se aşază aici o obşte de monahii. S-au ridicat un corp de chilii şi un mic paraclis. Se află în subordinea Arhiepiscopiei de Alba Iulia.



Schitul Poşaga

5 vieţuitori, viaţă de obşte

Hram: Adormirea Maicii Domnului; Schimbarea la Faţă
Adresă: com. Poşaga, 517575, jud. Alba; **Acces:** DN 75 Turda (spre Câmpeni)-Poşaga de Jos (37 km), DL dreapta spre Poşaga de Sus; (GPS: 46°27'22.68"N, 23°23'51.28"E)
Egumen: ierom. Teofan Jurcă; **Contact:** +40258776134

Ctitorit în 1933 de preotul Alexandru Rujdea, paroh în Poşaga de Jos, a fost închis în urma Decretului 410/1959. Odată cu venirea ieromonahului Paisie Cosma, în 1979 sunt iniţiate lucrări de construcţie a incintei: biserica de cărămidă, chiliile, clopotniţa, zidul de piatră înconjurător, care are pe latura nordică o serie de medalioane în mozaic reprezentând chipuri de domnitori, poeţi şi eroi români. Biserica de lemn a schitului se evidenţiază prin elementele de sculptură exterioară şi programul iconografic. La schit se desfăşoară, începând cu anul 1995, tabăra studenţească de vară.

Mănăstirea Cașva

4 viețuitoare, viață de obște



Hram: Duminica Tuturor Sfinților
Adresă: sat Cașva, com. Gurghiu, 547297, jud. Mureș
Acces: Din Reghin spre Ibănești (spre est) pe DJ 153C, dreapta după Gurghiu (GPS: 46°44'7.11"N, 24°53'49.38"E)
Stareț: protos. Ilie Pop; **Contact:** +40265536453, +40761621914

Este cea mai veche vatră monahală de pe Valea Gurghiului. Aici au viețuit pentru puțin timp Cuviosul Simeon Sihastrul de la Pângărați cu ucenicii săi, retrași din Moldova în urma înfrângerii lui Ștefan cel Mare de către turci, în 1476. Nu se cunoaște anul părăsirii mănăstirii. Viața monahală la Cașva a fost reactivată în 1995. S-a construit un paraclis de lemn, iar în 1996 s-a început construcția corpului de chilii și a bisericii. Locașul de cult, în stilul bisericilor athonite, este din piatră cioplită de meșteri locali și prezintă o turlă unicat la noi în țară, după modelul turlei bisericii Mănăstirii Hilandar din Sfântul Munte. La mănăstire funcționează ateliere de croitorie și pictură. În anul 2008, aici a avut loc proclamarea canonizării **Sfântului Simeon de la Pângărați**. Sosit la Mănăstirea Cașva cu puțin înaintea morții sale, Cuviosul Simeon a adormit în Domnul. După câțiva ani, sfintele sale moaște au fost duse la Suceava de domnitorul Ștefan cel Mare. Cuviosul Simeon era cinstit încă din acea vreme ca sfânt tămăduitor, marele domn făcând procesiune cu sfintele sale moaște la vreme de boală și necaz.

Icoana canonizării Sfântului Simeon de la Pângărați aflată la Mănăstirea Cașva este o mărturie a puterii lui Dumnezeu Cel minunat întru sfinții Săi, prin vindecările care s-au petrecut aici.

Împrejurimi:
- Cetatea Gurghiului
- Muzeul cinegetic și parcul dendrologic, Gurghiu

Mănăstirea Cipăieni

fără viețuitori

Hram: Sfântul Proroc Ilie Tezviteanul; **Adresă:** com. Sânger, 547540, jud. Mureș
Acces: DJ 151 Luduș spre nord 8 km, apoi ramificație dreapta Sânger, 1 km, dreapta, Cipăieni, 3 km; (GPS: 46°32'44.38"N, 24°9'4.61"E)
Stareță: monahia Eufimia Urian; **Contact:** +40265715676

Înființată în 1996, cînd s-a început construcția bisericii și, concomitent, a corpului de chilii și a stăreției. În 2001 s-a construit altarul de vară, împodobit cu pictură în frescă. Preot slujitor ocazional Ioan Lazăr, paroh în Târgu Mureș.

Mănăstirea Jacul Românesc

13 viețuitori, viață de obște

Hram: Sfântul Nicolae; **Adresă:** OPRM Târgu-Mureș, Jacul Românesc, 547028, jud. Mureș; **Acces:** DN 13/E 60 Târgu-Mureș (spre Sighișoara)-Bălăușeri (24 km), apoi DN 13A (spre Sovata) Fântânele (5 km), apoi dreapta pe DJ 134, Jacul Românesc (15 km) (GPS: 46°19'11.99"N, 24°48'46.33"E)
Stareț: ierom. Ioan Buliga; **Contact:** +40788712671, +40788527977

Înființată în 1994, la inițiativa pr. prof. Ilie Moldovan de la Facultatea de Teologie din Sibiu (originar din Albești) și a altor intelectuali de la Școala Ardeleană Târgu-Mureș. Satul, la acea dată, era aproape pustiu, iar biserica, datând din jurul anului 1880, era în ruine. Mănăstirea înglobează biserica satului, fosta casă parohială, școala, precum și o casă donată de un vecin. Biserica a fost practic reclădită pe fundația celei vechi, s-au amenajat câteva chilii, trapeza și clopotnița. Sfințirea locașului de cult s-a făcut în 2009. În anii următori înființării, mănăstirea a găzduit mai multe veri la rând o tabără studențească organizată de părintele prof. Ilie Moldovan.



Mănăstirea Lăpuşna

3 vieţuitori, viaţă de obşte

Hram: Sfântul Nicolae; **Adresă:** loc. Lăpuşna, 547331, jud. Mureş
Acces: DJ 153C Reghin-Gurghiu-Ibăneşti-Lăpuşna (37 km); sau DN 12 Gheorghieni (spre Toplişa)-Ditrău (13 km), stânga DJ 153C, Remetea-Lăpuşna; (GPS: 46°46'5.81"N, 25°12'47.23"E)
Stareţ: protos. Arsenie Boariu
Contact: +40728879498, +40762681152

Biserica de lemn a aşezământului, monument istoric, datează din anul 1779 şi a fost strămutată aici din satul Comori în anul 1939, din dorinţa regelui Carol al II-lea, care îşi avea la Lăpuşna castelul de vânătoare. Ulterior a rămas în administraţia parohiei ortodoxe din apropiere, iar în 1997 a devenit biserică mănăstirească, odată cu înfiinţarea Mănăstirii Lăpuşna. Incinta monahală a prins contur prin construirea unui corp de chilii, a stăreţiei şi a turnului-clopotniţă, ce înglobează şi un paraclis.

Valorosul edificiu de lemn îşi păstrează aproape în totalitate pictura originară, stranele şi candelabrele vechi, precum şi un repertoriu de icoane realizate la mijlocul secolului al XVIII-lea de zugravul moldovean Vasilaşcu şi de alţi pictori transilvăneni, anonimi.

Mănăstirea Nima Râciului

4 vieţuitori, viaţă de obşte

Hram: Înălţarea Domnului (Ziua Eroilor)
Adresă: sat Nima Râciului, com. Râciu, 547493, jud. Mureş
Acces: DN 15E Târgu Mureş (spre NV)-Ceuaşu de Câmpie-Râciu (25 km); la jumătatea drumului între Săbed şi Râciu, DL dreapta spre Nima Râciului (GPS: 46°41'25.80"N, 24°26'24.71"E)
Stareţ: protos. Serafim Siladi; **Contact:** +40265426044, +40752778882
Cazare: 50 locuri

Moaşte: raclă cu moaşte de la sfinţi necunoscuţi păstrată în Sf. Altar

Împrejurimi:
- Mănăstirea Sânmărtinul de Câmpie
- Biserica de lemn, monument istoric, cu hramul Sfinţii Arhangheli Mihail şi Gavriil, Bozed

Între anii 1991 şi 1992 s-a construit biserica de lemn, împodobită cu pictură executată pe pânză, în ulei. Alte lucrări au dus la finalizarea, în 1996, a corpului de chilii pe mai multe niveluri, incluzând stăreţia, şi a unor locuri de cazare pe timp de vară. În 2007-2008 s-a ridicat paraclisul, cu hramul Sfântul Arhidiacon Ştefan.



Mănăstirea Răzoare

5 vieţuitoare, viaţă de obşte

Hram: Înălţarea Domnului; **Adresă:** sat Răzoare, com. Miheşu de Câmpie, 547426, jud. Mureş
Acces: E 60 Turda-Luduş (32 km), DJ 151 Sânger-Zău de Câmpie-Miheşu de Câmpie (cca 28 km), apoi se urmează indicatorul pe drum local spre Răzoare şi la mănăstire (5 km); (GPS: 46°40'59.84"N, 24°9'5.64"E)
Duhovnic: ierom. Arsenie Nedelea; **Contact:** +40740012037

Înfiinţată în anul 2005. S-au ridicat un corp de chilii cu trapeză şi un paraclis, cu hramul Sfinţii Părinţi Ioachim şi Ana. În anul 2006 s-a sfinţit piatra de temelie a noii biserici, care va purta hramul Înălţarea Domnului.

Mănăstirea Recea



19 viețuitoare, viață de obște

Hram: Nașterea Maicii Domnului
Adresă: loc. Recea, 547609, jud. Mureș; **Acces:** DN 15/E 60 Târgu-Mureș-Ungheni-Recea (14 km), la 300 m de aeroportul Târgu-Mureș (GPS: 46°27'47.92"N, 24°25'9.06"E); **Stareță:** stavrofora Cristina Chichernea
Contact: +40265328213; **Cazare:** arhondaric

Istoria așezământului începe în 1982, când pr. Ioan Lazăr, paroh în Vidrasău, construiește aici o capelă și mai târziu un corp administrativ, acestea rămânând însă neterminate. Libertatea religioasă adusă de schimbările din 1989 prinde contur, la Recea, prin întemeierea, cu binecuvântarea ÎPS Andrei, Arhiepiscopul de Alba Iulia, a unui așezământ monahal, având ca stareță pe monahia Cristina Chichernea, iar ca duhovnic, pe cunoscutul **părinte Ioan Iovan**, care a petrecut 13 ani în închisorile comuniste († 2008). La sfârșitul anului 1991 s-au reabilitat și finisat biserica și clădirea existente aici, iar în 1992 s-a construit altarul de vară. În 1993 s-a început construcția complexului de chilii pe două niveluri, ce adăpostește stăreția, chiliile, trapeza și alte anexe. Într-o altă clădire s-au amenajat un cabinet medical și ateliere de croitorie și pictură. S-a construit o clădire pentru muzeul cu caracter național-bisericesc și o alta care adăpostește biblioteca. În 1995 s-a sfințit piatra de temelie a bisericii noi, cu hramul Nașterea Maicii Domnului. Locașul de cult impresionează prin pictura în tehnica mozaic, dar și prin finisajele din piatră cioplită și marmură. A fost sfințit în 2003 de PF Teoctist Arăpașu și PF Petros al VII-lea al Alexandriei și al întregii Africi. Prin jertfa și priceperea maicii stareță, Mănăstirea Recea a devenit un loc de o frumusețe aparte, care atrage pelerini din toate colțurile țării. În anii 1994-2002 mănăstirea a găzduit „Universitatea de vară", al cărei inițiator a fost pr. prof. dr. Ilie Moldovan de la Facultatea de Teologie din Sibiu și care a reunit numeroși studenți, precum și invitați de seamă.

Împrejurimi:
- Catedrala ortodoxă din Târgu-Mureș
- Cetatea medievală din Târgu-Mureș

Mănăstirea Sânmărtinul de Câmpie

3 viețuitori, viață de obște

Hram: Adormirea Maicii Domnului, Sfinții Arhangheli Mihail și Gavriil (biserica veche); **Adresă:** sat Sânmărtinul de Câmpie, com. Râciu, 547497, jud. Mureș
Acces: DN 15E Târgu-Mureș (spre NV)-Ceuașu de Câmpie-Râciu (25 km), apoi prima intersecție la dreapta spre Sânmărtinul de Câmpie (4 km) (GPS: 46°43'37.99"N, 24°25'34.23"E)
Stareț: protos. Teodul Libeg; **Contact:** +40265426952, +40745645863

Moaște: racla cu părticică de la Sf. Martin Mărturisitorul (sec. IV)

Câteva informații sigure atestă existența mănăstirii de la Sânmărtinul de Câmpie în a doua jumătate a sec. al XVIII-lea, când funcționa în incintă o școală. Viața monahală a încetat aici cel târziu în 1785, așezământul ajungând în ruină. Reactivat în 1990, prin venirea protosinghelului Teodul Libeg, actualul stareț, în jurul căruia s-a format apoi o mică obște. Exista aici o bisericuță de lemn, monument istoric, cu hramul Sfinții Arhangheli Mihail și Gavriil, adusă în 1978. După reînființare a început construcția unei noi biserici, cu hramul Adormirea Maicii Domnului. S-a ridicat de asemenea un monumental corp de clădiri cu chilii, stăreție, trapeză, cameră de protocol, bibliotecă. Turnul-clopotniță a fost proiectat astfel încât să se poată amenaja la nivelul inferior arhondaricul, pangarul și un muzeu.

Împrejurimi:
- Mănăstirea Nima Râciului
- Biserica de lemn, monument istoric, cu hramul Sfinții Arhangheli Mihail și Gavriil, Bozed



Mănăstirea Sighișoara

10 viețuitori, viață de obște

Hram: Sfântul Mare Mucenic Dimitrie (biserică); Izvorul Tămăduirii (paraclis);
Adresă: str. Aurel Vlaicu, nr. 26 A, Sighișoara, 545400, jud. Mureș
Acces: DN 13/E 60 Brașov-Sighișoara (106 km), sau DN 14 Sibiu-Mediaș-Sighișoara (90 km), sau DN 13/E 60 Târgu-Mureș-Sighișoara (52 km); se ajunge la o intersecție mare imediat după podul peste Târnava, în intersecție se face stânga și apoi imediat din nou stânga pe drumul ce duce la mănăstire (3-4 km); (GPS: 46°11'17.94"N, 24°48'19.39"E)
Stareț: arhim. Ghelasie Țepeș
Contact: +40265771023, +40729841022
Cazare: 80 locuri

Moaște: raclă cu particele de la 33 de sfinți
Pelerinaje: de hramuri

Înființată la dorința credincioșilor din zonă și a protopopului Ioan Boian. Lucrările de construcție începute pe un teren donat de credincioși au luat amploare după anul 1997, odată cu venirea aici, de la Mănăstirea Lupșa, a părintelui Ghelasie Țepeș, stareț al așezământului din 1998. S-a început ridicarea bisericii mari. Mai întâi s-a amenajat provizoriu, la demisol, un paraclis până la finalizarea edificiului. S-au ridicat, de asemenea, un corp de chilii incluzând stăreția și paraclisul, trapeza, un arhondaric, un altar de vară în pădure. Sfințirea bisericii s-a făcut în 2005 de ÎPS Andrei Andreicuț și PS Daniel Stoenescu, episcopul Daciei Felix. Pe viitor se dorește amenajarea unui muzeu.

Împrejurimi:
- Centrul orașului medieval Sighișoara – patrimoniu universal UNESCO
- Catedrala ortodoxă din Sighișoara

Mănăstirea găzduiește conferințe preoțești și sinaxe cu stareții din Arhiepiscopia de Alba Iulia, dar și diferite întâlniri și cursuri pe teme religioase.



Mănăstirea Socolul de Câmpie

3 viețuitoare, viață de obște

Hram: Tăierea Capului Sfântului Ioan Botezătorul
Adresă: loc. Socolul de Câmpie, 547172, jud. Mureș
Acces: DN 15 Reghin-Breaza (4 km), DN 16, Filpișu Mare, apoi, după cca 3 km intersecție dreapta pe DJ 162A, Tonciu, apoi DL stânga, Socolu de Câmpie; (GPS: 46°47'31.81"N, 24°30'48.44"E)
Stareță: monahia Bartolomeea Pop;

Împrejurimi:
- Centrul orașului medieval Sighișoara – patrimoniu universal UNESCO

Biserica așezământului a fost inițial biserică parohială. Ridicată între anii 1938 și 1968, avea hramul Sfinții Arhangheli Mihail și Gavriil și a fost sfințită în 1974. În 1994 destinația locașului s-a schimbat, pentru a servi ca biserică de mănăstire a nou-înființatului așezământ, cu hramul Tăierea Capului Sfântului Ioan Botezătorul. S-au mai ridicat un corp de chilii și stăreția, iar în 1996, altarul de vară. În 1999 a fost transformată în mănăstire de maici. Pe viitor aici va funcționa și un așezământ social.

Mitropolia Clujului, Albei, Crișanei și Maramureșului

Episcopia Oradiei

Episcop: Preasfințitul SOFRONIE DRINCEC
(cuprinde județul Bihor)

Str. Episcop Roman Ciorogariu, nr. 3, Oradea, 410017, jud. Bihor
Tel/Fax: +40259133487; www.episcopiaoradiei.ro

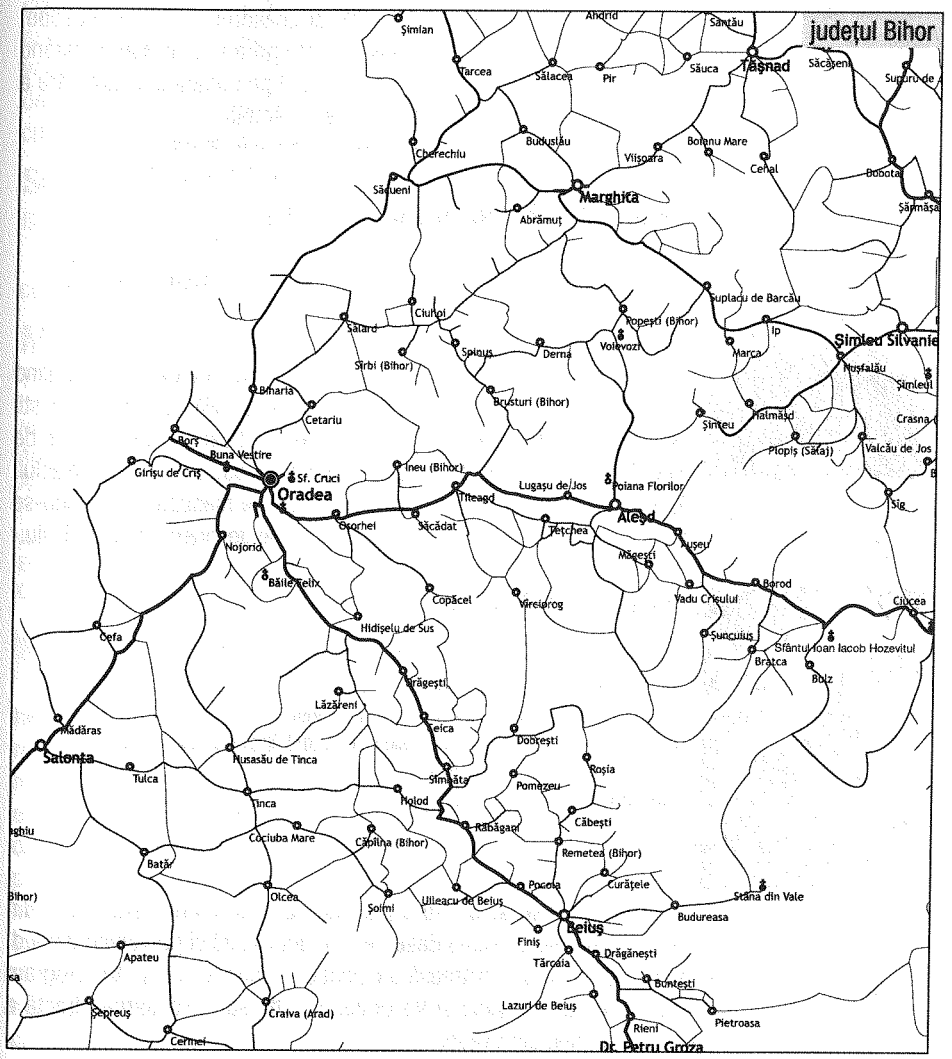



„Biserica cu Lună" (fosta Catedrală Episcopală)

Hram: Adormirea Maicii Domnului
Adresă: Piața Unirii, nr. 2, Oradea, 410072, jud. Bihor
(GPS: 47°3'12.90"N, 21°55'44.35"E)

A fost catedrală episcopală până în urmă cu câțiva ani. Construită în anii 1784-1790, după proiectul și sub supravegherea arhitectului orădean Iacob Edner, în stil baroc, cu elemente neoclasice. Turnul-clopotniță se află deasupra pronaosului și are o înălțime de 55 m. Sfințită în 1832, a cunoscut de-a lungul timpului mai multe etape de renovare și restaurare.

I se mai spune „Biserica cu Lună", deoarece în turnul-clopotniță, sub orologiu, se află o sferă cu diametrul de 3 m, vopsită jumătate negru, jumătate auriu, care se rotește, redând toate fazele lunii. Mecanismul, funcțional și astăzi, a fost executat în 1793 de ceasornicarul Georg Rueppe, fiind unic în Europa. O altă caracteristică este portretul lui Horea (datând din 1816, când a fost pictată biserica), realizat pe arcada despărțitoare a naosului de altar, chiar deasupra crucii de la tâmplă.

A fost înscrisă pe lista monumentelor istorice în 2004.

În 1992, în timpul păstoririi Preasfințitului Ioan Mihălțan, au fost aduse la „Biserica cu Lună" osemintele episcopului Nicolae Popoviciu și înhumate alături de episcopii Roman Ciorogariu și Vasile Coman.

Catedrala Episcopală Oradea

Hram: Învierea Domnului
Adresă: Centrul civic, Piața Independenței, nr. 41, Oradea, 410067, jud. Bihor
(GPS: 47°3'7.61"N, 21°56'21.02"E)
Ecleziarh: protos. Irineu Bighe

Este noua catedrală a Episcopiei Ortodoxe Oradea, lucrările fiind începute în timpul PS Ioan Mihălțan (1992-2006). Construită în stil neobizantin, catedrala are 65 m înălțime, fiind cel mai mare locaș de cult din jud. Bihor. Pentru slujirea liturgică a fost amenajat demisolul. Programul slujbelor se desfășoară în regim de mănăstire, oficiindu-se zilnic Sfânta Liturghie și Vecernia, iar în zilele de vineri, Sfântul Maslu.



Metocul Băile Felix

1 vieţuitor

Hram: Pogorârea Duhului Sfânt
Adresă: stațiunea Băile Felix, 417500, jud. Bihor
Acces: E79 Oradea – Stațiunea Băile Felix (8 km), în parcul dendrologic
(GPS: 46°59'24.64"N, 21°58'40.85"E)
Ecleziarh: protos. Irineu Bighe

În fază de construcție, are o biserică de lemn monument istoric din secolul al XVIII-lea, adusă la Băile Felix în anul 1993 și provenind din jud. Sălaj. Locașul de cult păstrează o colecție de icoane vechi. Are program liturgic zilnic, cu Liturghie și Vecernie. Se află sub ascultarea directă a Centrului Eparhial din Oradea.

De văzut:
- Rezervația de nuferi din stațiune

Mănăstirea Buna Vestire, Oradea

12 vieţuitoare, viaţă de obşte



Hram: Buna Vestire (biserica mare), Sfântul Mare Mucenic Mina (biserica mică)
Adresă: str. Matei Corvin, nr. 234 A, Oradea, 410133, jud. Bihor
Acces: în Oradea, la ieşirea spre Satu Mare
(GPS: 47°6'10.29"N, 21°53'47.78"E)
Stareţă: stavrofora Pavelida Bădilă
Contact: +40259/476727, +40744/624956

De văzut:
• Mănăstirea Sfintei Cruci (2 km de Oradea), cu bisericuţa monument istoric şi biserica unicat în Transilvania pentru pictura exterioară

Înfiinţată în 1998 de episcopul Ioan Mihălţan, prin valorificarea unei biserici ridicate în 1936 cu sprijinul financiar al Armatei Române şi care fusese părăsită în urma declanşării celui de-al Doilea Război Mondial şi instaurării regimului comunist. După mai bine de 60 de ani de abandon devine biserică de mănăstire şi este supusă unor ample lucrări de consolidare şi întărire a zidurilor, de pictură şi tâmplărie. Alături se ridică alte corpuri de clădiri necesare desfăşurării vieţii monahale, închegându-se astfel o frumoasă incintă mănăstirească. În 2009 s-a sfinţit altarul de vară, cu hramul Sfinţii Apostoli Petru şi Pavel şi Sfântul Nicolae, având deasupra clopotniţa, iar la subsol bisericuţa de cărămidă tip catacombă, cu hramul Sfântul Mare Mucenic Mina.

Moaşte: racla cu părticele de la 50 de sfinţi se păstrează în biserica mare

Schitul Sfânta Cuvioasă Parascheva, Oradea

fără obşte

Schitul aparţine de Mănăstirea Buna Vestire din Oradea. Se află în curs de organizare.

Mănăstirea Izbuc

10 vieţuitori, viaţă de obşte



Hram: Adormirea Maicii Domnului; Izvorul Tămăduirii (biserica de lemn)
Adresă: sat Călugări, com. Cărpinet, 417136, jud. Bihor
Acces: E79 Oradea-Beiuş-Cărpinet (cca 92 km), dreapta drum local, Izbuc (4 km), apoi 7 km până la mănăstire
(GPS: 46°23'41.82"N, 22°29'15.79"E)
Egumen: exarh protos. Mihail Tărău; **Contact:** +40749026916
Cazare: 100 locuri

Icoane făcătoare de minuni: icoana Maicii Domnului

Aşezată pe loc sfânt, reprezintă cea mai veche mănăstire a eparhiei. Numele satului – Călugări – indică existenţa unui nucleu de viaţă religioasă în istoria acestor locuri. Mai mult, un izvor minunat a determinat pelerinaje, datorită apei sale vindecătoare. Caracteristica acestuia este că apa izbucneşte la anumite intervale, de unde şi numele de Izbuc dat ulterior mănăstirii ridicate aici. Înfiinţată în 1928 la iniţiativa episcopului Oradiei Roman R. Ciorogariu, cuprindea iniţial un mic paraclis din lemn cu hramul Izvorul Tămăduirii, chilii şi stăreţie. În 1959 locaşul este extins. Incinta se îmbogăţeşte în 1954 cu o bisericuţă de lemn din secolul al XVIII-lea, cu hramul Adormirea Maicii Domnului, adusă din curtea Tribunalului Beiuş, iar mai târziu cu o impozantă clădire cu 2 etaje (1987) şi cu paraclisul pictat în frescă (după 1989).

De văzut:
• Bisericuţa de lemn (secolul al XVIII-lea) din incinta mănăstirii
• Izvorul cu apă tămăduitoare, a cărui caracteristică deosebită a dat numele Mănăstirii Izbuc. Este izvorul carstic intermitent reprezentativ din România; a fost declarat monument al naturii şi pus sub ocrotire.



Mănăstirea Sfânta Cruce, Oradea

70 vieţuitoare, viaţă de obşte

Hram: Adormirea Maicii Domnului (biserica mare), Sfânta Cuvioasă Paraschiva şi Naşterea Maicii Domnului (biserica de lemn, monument istoric), Sfântul Ioan Rusul, Sfânta Xenia (paraclis), Sfântul Mina, Sfântul Serafim de Sarov (alt paraclis), Înălţarea Sfintei Cruci, Sfântul Teodosie de la Brazi (altarul de vară)
Adresă: str. Făcliei, nr. 24 A, Oradea, 410181, jud. Bihor
Acces: în Oradea, punct de reper: Hotel Intercontinental, la 2 km (GPS: 47°3'7.20"N, 21°58'2.83"E)
Stareţă: stavrofora Mina Bădilă
Contact: +40259471671, +40744851825; www.msfc.ro; **Cazare:** 50 locuri

Moaşte: raclă cu părticele de la 50 de sfinţi (Sf. Mina, Sf. Pantelimon, Sf. Ioan Rusul, Sf. Serafim de Sarov, Sf. Xenia ş.a.)

De văzut:
- Mănăstirea Buna Vestire, Oradea
- „Biserica cu Lună" din Oradea

Înfiinţată în 1992. Incinta cuprinde două valoroase biserici: una de lemn, din secolul al XVII-lea, monument istoric, adusă din localitatea Corbeşti (jud. Bihor), şi una de piatră, ridicată începând cu anul 1994, fiind singura biserică mănăstirească din Transilvania cu program iconografic pe exterior. Impresionează scena „Înfricoşătoarele vămi ale văzduhului". Complexul de clădiri ce marchează incinta pe cele 4 laturi include, în partea de vest, un dominant turn-clopotniţă, încoronat de alte 4 turnuleţe. La mănăstire funcţionează ateliere de croitorie şi broderie, precum şi de pictură de icoane pe lemn şi pânză.

Schitul Inand

fără obşte

Hram: Sfânta Mare Muceniţă Ecaterina; **Adresă:** sat Inand, com. Cefa, 417151, jud. Bihor; **Acces:** E671 Oradea (spre Arad) 20 km-Inand, schitul se află la şosea (GPS: 46°53'45.45"N, 21°45'26.09"E)

Dependent de Mănăstirea Sfânta Cruce din Oradea, se află în curs de organizare. S-a ridicat biserica.



Schitul Poiana Florilor

Hram: Intrarea în Biserică a Maicii Domnului
Adresă: loc. Aleşd, 415100, jud. Bihor; **Acces:** E60 Oradea-Aleşd, DN1H Peştiş, apoi spre Pădurea Neagră (din Aleşd până la mănăstire, 18 km; o parte drum asfaltat, o parte drum forestier); (GPS: 47°8'40.46"N, 22°22'51.85"E); **Cazare:** 20 locuri

Împrejurimi:
- Biserica Sf. Dumitru din Tinăud – Aleşd (1658), ctitorie a lui Constantin Basarab Cârnu

Înfiinţat în castelul de la Poiana Florilor (sec. al XVIII-lea), în anul 1997. Depinde de Mănăstirea Sfânta Cruce din Oradea, de unde maicile sunt trimise aici să slujească prin rotaţie. Biserica de lemn, adusă din judeţul Alba, e amplasată pe o culme, la 20 m de castel.

Schitul Sfânta Muceniţă Filofteea, Oradea

fără obşte

Hram: Sfânta Muceniţă Filofteea şi Sfântul Nectarie
Acces: la 5 km de Mănăstirea Sfânta Cruce, Oradea, pe şoseaua de centură (GPS: 47°3'59.34"N, 22°1'54.39"E)

Dependent de Mănăstirea Sfânta Cruce din Oradea, se află în curs de organizare. S-a sfinţit piatra de temelie şi s-a turnat fundaţia bisericii. Pe viitor aici vor funcţiona un centru social pentru copiii orfani şi un centru de zi cu cantină pentru bătrâni.

Mănăstirea Stâna de Vale

1 viețuitor

Hram: Sfinții Apostoli Petru și Pavel
Adresă: Stațiunea Stâna de Vale, com. Budureasa, 417100, jud. Bihor
Acces: E79 Oradea-Beiuș, DJ764A Budureasa-Stâna de Vale; sau E79 Deva-Brad-Beiuș, DJ764A Budureasa-Stâna de Vale; (GPS: 46°41'28.40"N, 22°37'11.34"E)
Stareț: protos. Macarie Feraru; **Cazare:** 12-14 locuri

Înființată în 1991, cuprinde paraclisul, biserica mare în stil bizantin, casa monahală, de piatră, cu mansardă din lemn, și alte anexe.

Împrejurimi:
- Casacada Iadolina
- Peștera Meziad
- Lacul Leșu

Schitul Barajul Leșu

2 viețuitori, viață de obște

Hram: Sfinții Împărați Constantin și Elena; **Adresă:** sat Remeți, com. Bulz, 417113, jud. Bihor; **Acces:** E68 dinspre Oradea sau Cluj, în sat Bucea, apoi DJ108I, Bulz, DJ108K, Remeți, mănăstirea aflându-se la Coada Lacului, în sat; (GPS: 46°49'20.50"N, 22°34'51.44"E)
Egumen: ieroschim. Ambrozie Maxim; **Contact:** +40757028183

Înființat la dorința credincioșilor din zonă în anul 1999, în apropierea Barajului Leșu, unde se află și un sat de vacanță. Cuprinde biserica și casa monahală. Aparține de Mănăstirea Stâna de Vale.

Mănăstirea Voievozi

5 viețuitoare, viață de obște

Moaște: racla cu părticele ale sfinților de la Lavra Pecerska din Kiev

Hram: Nașterea Maicii Domnului
Adresă: sat Voivozi, com. Popești, 417397, jud. Bihor
Acces: E60 Oradea-Aleșd, DN1H spre N 11 km, apoi DJ108H Voivozi, din sat 5 km până la mănăstire; (GPS: 47°11'47.41"N, 22°22'8.40"E)
Stareță: stavrofora Teodora Dorohoi; **Contact:** +40765217753

De văzut:
- Biserica de lemn cu hramul Sfântul Nicolae, strămutată din Sacalasău – monument istoric

Veche vatră monahală, ale cărei începuturi se plasează în sec. al XII-lea, și din care se păstrează ruinele unei biserici de piatră (datată în jurul anului 1350). A aparținut de Mănăstirea Peri (azi în Ucraina). Reînființată în 1993, cuprinde biserica de lemn strămutată din Sacalasău, o nouă biserică, de zid, începută în 2005, corpul de chilii și altarul de vară.

Schitul Sfântul Ioan Botezătorul, Oradea

viețuitori, viață de obște

Hram: Sfântul Ioan Botezătorul
Adresă: str. Gheorghe Doja, nr. 83, Oradea, 410169, jud. Bihor
Acces: în Oradea, în apropierea Spitalului Județean; (GPS: 47°3'54.30"N, 21°57'23.49"E)
Egumen: protos. Antim Oprea; **Contact:** +40259210205

Înființat în 1994, aflându-se în subordinea directă a Centrului Eparhial din Oradea. Obștea este alcătuită din slujitorii Catedralei Episcopale, precum și din personalul monahal din aparatul administrativ al episcopiei. Are o clădire cu paraclis. Tot aici se află gospodăria episcopiei, cu livadă și grădini.

Schitul Valea lui Mihai

2 viețuitori, viață de obște

Hram: Intrarea în Biserică a Maicii Domnului
Adresă: loc. Valea lui Mihai, 415700, jud. Bihor; **Acces:** E671 Oradea (spre nord)-Valea lui Mihai (63 km); (GPS: 47°30'41.94"N, 22°7'4.66"E)
Egumen: protos. Dometie Pițiș; **Contact:** +40763133927; **Cazare:** 4 locuri

Împrejurimi:
- Rezervația naturală Lacul Cicos (cca 10 ha)

Înființat în 2009, biserica fiind construită de o credincioasă din zonă, pe terenul său. S-a ridicat, de asemenea, casa monahală și se construiesc alte anexe. Dependent de Mănăstirea Izbuc.



Icoane făcătoare de minuni: icoana Maicii Domnului

Împrejurimi:
- Muzeul Orășenesc de Istorie și Etnografie, Beiuș
- Peștera Urșilor
- Biserica de lemn, monument istoric din loc. Lazuri de Beiuș

Schitul Huta

2 viețuitori, viață de obște

Hram: Sfântul Ioan Botezătorul, Sfânta Teodora de la Sihla
Adresă: com. Finiș, 417265, jud. Bihor
Acces: din Beiuș DJ764F Finiș (4 km), apoi 12 km pe drum forestier până la mănăstire (GPS: 46°34'15.19"N, 22°12'0.29"E)
Egumen: ierom. Visarion Tuderici

Înființat în 1998, sub dependența Mănăstirii Stâna de Vale; de trei ani este subordonat Mănăstirii Izbuc. Bisericuța schitului a fost construită în 1927, pe seama cătunului Cerbu-Brusturi (19 km de localitatea Finiș), ulterior depopulat; renovată în 1973 de episcopul Vasile Coman. Din anul 2001 s-au ridicat un nou corp de chilii, micul paraclis închinat Sfintei Maria Magdalena, stăreția, trapeza ș.a. Aici funcționează un atelier de croitorie și o mică tipografie.

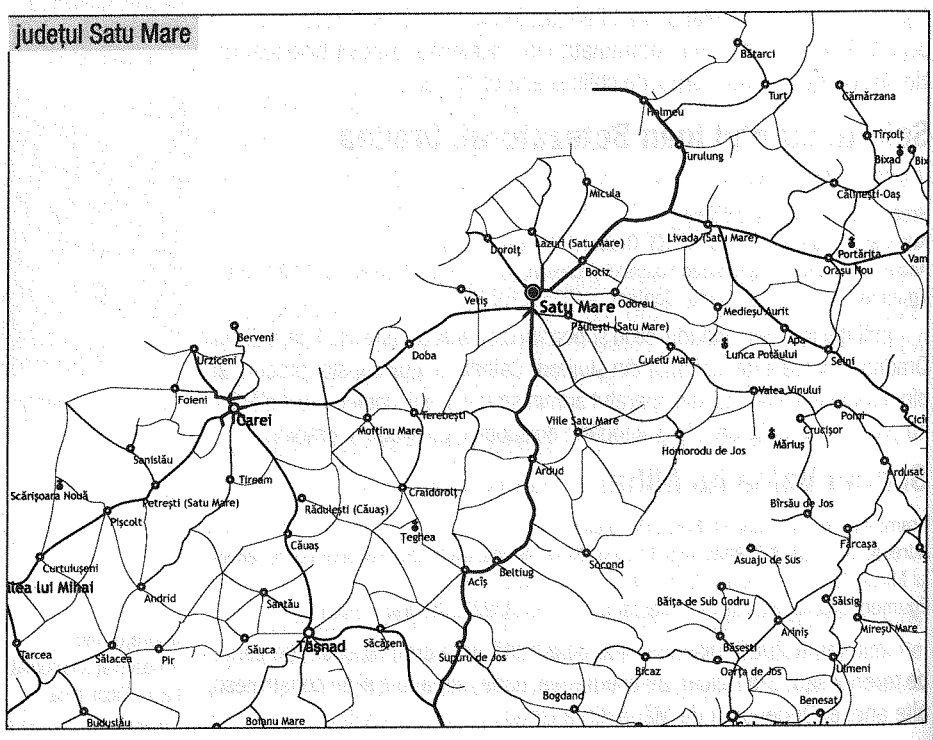

Mitropolia Clujului, Albei, Crișanei și Maramureșului

Episcopia Maramureșului și Sătmarului

Arhiepiscop: Înalt Preasfințitul JUSTINIAN CHIRA
(cuprinde județele Maramureș și Satu Mare)

Str. Avram Iancu, nr. 5, Baia Mare, 430313, jud. Maramureș
Tel: +40262214614, Fax: +40262212546, www.episcopiammsm.ro

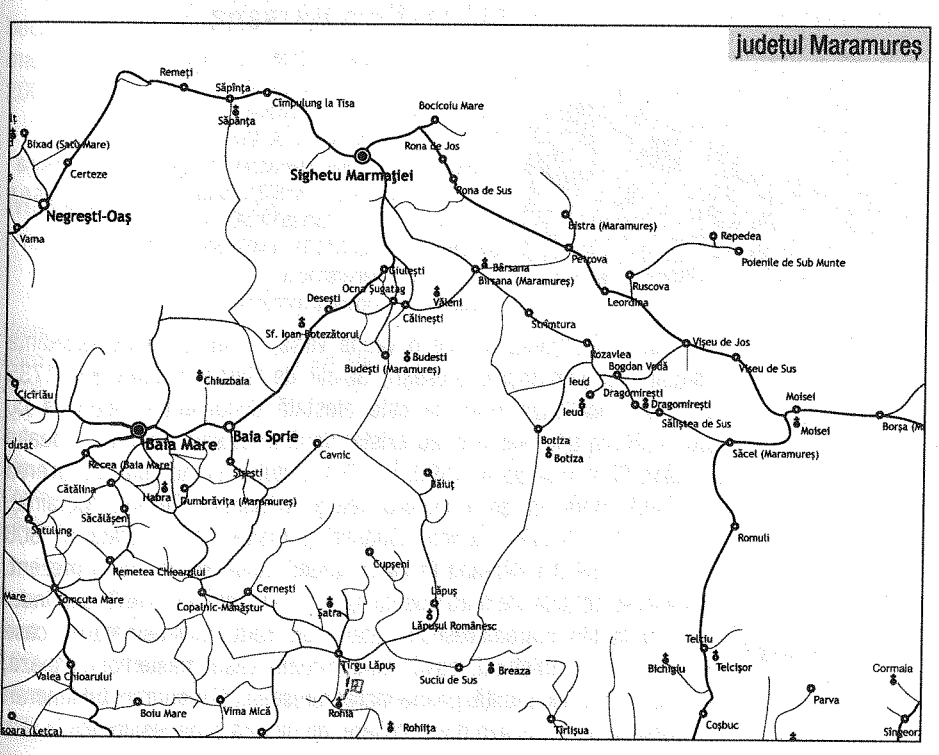



Mănăstirea Baia Borşa

5 vieţuitori, viaţă de obşte

Hram: Sfântul Ierarh Nicolae
Adresă: loc. Baia Borşa, str. Energiei, nr. 38 A, 435250, jud. Maramureş
Acces: E58/E576 Vatra Dornei-Iacobeni (15 km), apoi DN18 Ciocăneşti-Cârlibaba-Borşa; la dreapta drum comunal Borşa-Baia Borşa (6 km)
(GPS: 47°40'45.85"N, 24°42'59.26"E)
Stareţ: ierom. Pimen Roşan
Contact: +40262/345634

Împrejurimi:
- Biserica de lemn, din Borşa (sec. al XVIII-lea), monument istoric
- Mănăstirea Moisei
- La 9 km, Schitul Vinişoru

Ctitorie a unei familii, în prezent stabilită în Australia, care a dorit astfel să mulţumească lui Dumnezeu pentru toate binefacerile primite. Cuprinde biserica de o frumuseţe aparte (planul arhitectonic fiind schiţat de părintele Ioan de la Poşaga) şi corpul de chilii. Începută în 2001, biserica este în curs de pictare şi va fi sfinţită în 2010.

Schitul Vinişoru



2 vieţuitori, viaţă de obşte

Hram: Sfântul Ierarh Vasile cel Mare
Acces: din DN18 Borşa spre N-E-Baia Borşa (6 km)-Vinişoru (9 km)
(GPS: 47°40'13.26"N ,24°46'42.64"E)
Egumen: monah Vitalie Costea; **Contact:** +40724836256

Dependent de Mănăstirea Baia Borşa, are o biserică de lemn în stil maramureşean (ridicată în 2006) şi un corp de chilii.



Mănăstirea Bârsana

14 vieţuitoare, viaţă de obşte

Hram: Soborul celor 12 Apostoli
Adresă: com. Bârsana, nr. 6, 437035, jud. Maramureş
Acces: DJ186 Sighetu Marmaţiei-Vadu Izei-Onceşti-Bârsana
(GPS: 47°47'33.56"N, 24°5'31.40"E)
Stareţă: stavrofora Filofteia Oltean
Contact: +40262331101, +40745595708;
www.manastireabarsana.ro
Cazare: la arhondaricul mănăstirii

Împrejurimi:
- În loc. Bârsana, vechea biserică de lemn a mănăstirii, strămutată în sat în 1806, obiectiv UNESCO

Frumoasa biserică în stil maramureşean din incinta mănăstirii avea până nu demult renumele de a fi cea mai înaltă biserică de lemn din lume (57 m)

Mănăstirea Bârsana este o veche vatră monahală, fiind reşedinţa ultimului episcop maramureşean, Gavriil de Bârsana, între anii 1735 şi 1740. Localitatea Bârsana este atestată documentar începând cu anul 1326. În apropierea ei au existat două mănăstiri, cea de pe dealul Humâna fiind atestată în 1390. În 1791 statul austriac confiscă averea Mănăstirii Bârsana şi o subordonează Mănăstirii Cernok (Ucraina). Pentru a fi protejată, biserica mănăstirii părăsite a fost mutată în 1806 de credincioşii din Bârsana în vatra satului, unde se află şi în prezent. Mănăstirea actuală, de o frumuseţe aparte, reînfiinţată în 1993, cuprinde: biserica în stil maramureşean, altarul de vară, agheasmatarul, casa maicilor, casa artistului, casa duhovnicului, casa meşterilor, trapeza, muzeul, turnul-clopotniţă, poarta maramureşeană şi monumentul funerar. La Bârsana funcţionează două ateliere: de pictură şi de ţesătorie.

Mănăstirea Berința

4 viețuitoare, viață de obște

Hram: Sfântul Apostol Andrei, Schimbarea la Față
Adresă: com. Copalnic-Mănăștur, 437101, jud. Maramureș
Acces: DN182 Târgu Lăpuș-Copalnic-Mănăștur (21 km)
(GPS: 47°30'35.93"N, 23°40'40.65"E)
Stareță: monahia Eufrasia Bularcă; **Contact:** +40262497800; **Cazare:** 10 locuri

De văzut:
• Bisericile din lemn monumente istorice din Cărpiniș, Lașchia și Copalnic

Mănăstirea este ctitorie a familiei Mircea Rusu, în urma pierderii fiului lor în vârstă de 14 ani. Lucrările încep în 1997, construindu-se biserica și apoi corpul de chilii. Din anul 2000 mănăstirea a primit o obște de maici.

Mănăstirea Botiza

8 viețuitoare, viață de obște

Hram: Schimbarea la Față
Adresă: com. Botiza, nr. 156, 437065, jud. Maramureș
Acces: DJ186 Sighetu Marmației-Bârsana-Rozavlea, DJ186D, Botiza (45 km din Sighetul Marmației)
(GPS: 47°41'22.27"N, 24°7'20.81"E)
Stareță: monahia Rafaela Rogojan
Contact: +40262334485



Împrejurimi:
• Biserica de lemn Sf. Parascheva din satul Botiza, datată din 1699, adusă din Vișeul de Jos și resfințită pe locul actual în 1899

Icoane făcătoare de minuni: două icoane ale Maicii Domnului, lucrate în Sfântul Munte, Mângâietoarea și Portărița, sunt păstrate în biserica mănăstirii și cinstite cu deosebită evlavie de obștea maicilor și de pelerini.

Ctitorită de credincioșii din Botiza, îndrumați de preotul Isidor Berbecaru. Începând cu 1992 s-au ridicat o frumoasă biserică în stil maramureșean, cu pictură în frescă, altarul de vară și corpul de chilii. Din 2001 adăpostește o obște de maici.

Mănăstirea Breaza

3 viețuitoare, viață de obște



Hram: Sfânta Treime
Adresă: com. Suciu de Sus, 437315, jud. Maramureș
Acces: Târgu Lăpuș-Dămăcușeni, DJ171, Suciu de Sus, apoi 7 km pe drum pietruit
(GPS: 47°24'47.62"N, 24°2'18.92"E)
Stareță: stavrofora Antonia Țineghe
Contact: +40262388170
Cazare: 4 locuri

De văzut:
• Bisericuța de lemn ridicată în memoria părintelui ctitor Florea, pe locul celei vechi, incendiate de comuniști
• Troița și piatra comemorativă dedicate preotului martir de la Aiud

Primul ctitor, prof. dr. Florea Mureșan (devenit ieromonah), a construit așezământul în perioada 1954-1958, între două întemnițări, murind la Aiud în 1961. Mănăstirea, incendiată, a fost refăcută începând cu anul 1990 de ucenicul părintelui Florea, arhim. Burzo Gavriil, actualmente duhovnic al așezământului. S-au ridicat biserica de zid, casa monahală cu chilii și alte anexe.

Împrejurimi:
• Biserica de lemn din Rogoz, monument UNESCO



Mănăstirea Dealu Mare

4 vieţuitori, viaţă de obşte

Hram: Sfântul Proroc Ilie
Adresă: com. Coroeni, nr. 176, 437126, jud. Maramureş
Acces: DN1C Dej-Gâlgău, DJ109F-Drăghia, drum local, Dealu Mare, apoi 2 km urmărindu-se indicatorul
(GPS: 47°22'10.74"N, 23°47'47.59"E)
Stareţ: arhim. Paisie Cosma; **Contact:** +40262389536
Cazare: 20 locuri

Împrejurimi:
• Biserica de lemn din Drăghia, com. Coroieni, monument istoric

Aşezământ monahal nou, înfiinţat în 1992 de părintele Paisie Cosma, actualul stareţ. Ansamblul cuprinde biserica în stil bizantin, corp de chilii, paraclis, poarta în stil maramureşean, un frumos foişor de lemn situat în mijlocul pădurii (cca 200 m de mănăstire). În incintă s-a amplasat o casă veche adusă din Budeşti, în care s-a amenajat un muzeu etnografic.

Schitul Sfântul Nicolae

Aparţine de Mănăstirea Dealu Mare din com. Coroieni, aflându-se faţă de aceasta la 20 de minute de mers pe jos prin pădure. Începând cu anul 2007 s-au ridicat biserica şi casa monahală. Se află în curs de organizare.

Mănăstirea Dragomireşti

4 vieţuitori, viaţă de obşte

Hram: Sfântul Proroc Ilie; Izvorul Tămăduirii; Adormirea Maicii Domnului
Adresă: loc. Dragomireşti, str. 1 Decembrie 1918, nr. 344, 437140, jud. Maramureş
Acces: DJ186 Sighet-Valea Izei-Dragomireşti (44 km din Sighet)
(GPS: 47°40'20.63"N, 24°17'23.83"E); **Stareţ:** protos. Sofronie Perţa
Contact: +40262337291, +40744638634; **Cazare:** 60 locuri

Icoane făcătoare de minuni: icoana Maicii Domnului cu Pruncul

Împrejurimi:
• Muzeul ţărăncii române din Dragomireşti, inaugurat în 2001
• Biserica de lemn monument istoric din Bogdan Vodă (1718)

De văzut:
• Icoana Maicii Domnului cu Pruncul, scăpată în mod minunat în urma incendiului din 1949

Pe locul unei vetre mănăstireşti dispărute, monahul Pimen Moldovan pune bazele mănăstirii în 1926. Biserica aşezământului arde în 1949, din incendiu scăpând în mod miraculos o icoană de lemn din secolul al XVII-lea, reprezentând pe Fecioara Maria cu Pruncul în braţe. În 1957 preotul Nuţu Codrea ridică în împrejurimi o biserică de lemn, închisă până în 1990, când viaţa monahală este reluată prin venirea de la Mănăstirea Toplita a actualului stareţ al Mănăstirii Dragomireşti. Ulterior s-au construit chilii şi alte clădiri-anexe. În 2008 s-a pus piatra de temelie la noua biserică.

Mănăstirea Făget 5 vieţuitoare, viaţă de obşte

Hram: Înălţarea Domnului; **Adresă:** com. Sălsig, 437300, jud. Maramureş
Acces: DN1C Baia Mare-Zalău, din Fărcaşa 4 km, Sălsig (40 km din Baia Mare)
(GPS: 47°31'34.90"N, 23°17'47.43"E)
Stareţă: monahia Marina Tomoş; **Contact:** +40745671099; **Cazare:** 20 locuri

Înfiinţată în anul 2000. Sunt în construcţie corpul de chilii şi biserica. Maicile din obşte lucrează în atelierele de pictură, croitorie şi broderie care funcţionează în mănăstire. **În biserică se află o cruce de lemn găsită într-un copac, în Lăpuş.**

Mănăstirea Habra

5 vieţuitoare, viaţă de obşte

Hram: Învierea Domnului; **Adresă:** com. Groşi, 437165, jud. Maramureş
Acces: DL Baia Mare-Groşi, la ieşirea din Baia Mare spre Baia Sprie; (GPS: 47°36'6.12"N, 23°36'33.51"E)
Stareţă: monahia Justiniana Călini; **Contact:** +40726304824

Istorică vatră monahală, a doua ca însemnătate şi vechime după cea din Perii Maramureşului. Vechiul aşezământ este atestat în mai multe documente şi însemnări: episcopul Efrem de la Habrul îl urmează în 1600 pe Mihai Viteazul în Moldova, semnând un act sinodal la Suceava. Ca urmare a uciderii voievodului, mănăstirea este pustiită – cel mai probabil de armatele poloneze, fapt confirmat de o scrisoare din 1614 – şi va reînvia abia în 1996, după aproape patru secole de la distrugere. În anii următori reînfiinţării, aşezământul înregistrează numeroase realizări: frumoasa biserică cu influenţe arhitecturale din Ţara Românească (după modelul Coziei), casa monahală, poarta cu turnul-clopotniţă, aflată în construcţie şi care va îngloba pe viitor un muzeu.

Împrejurimi:
• Biserica de lemn monument istoric din Săcălăşeni

De văzut:
• Monumentul de bronz reprezentând capul lui Mihai Viteazul, în incinta mănăstirii

Mănăstirea Ieud

1 vieţuitoare



Hram: Sfinţii Trei Ierarhi
Adresă: com. Ieud, 437170, jud. Maramureş
Acces: DJ186 Sighetu Marmaţiei-Valea Izei-Rozavlea, DJ186C, Ieud, 2 km SE de Ieud; (GPS: 47°39'51.87"N, 24°14'48.47"E)

Înfiinţată la iniţiativa credincioşilor din Ieud şi a preotului Alexandru Brici, cuprinde biserica din lemn, construită în 2003, şi o casă monahală.

Codicele de la Ieud *este considerat cea mai veche carte religioasă românească (1392). Originalul descoperit la Ieud se află astăzi la Biblioteca Academiei Române.*

Împrejurimi:
• Biserica din Deal, Ieud (sec. al XVII-lea), monument UNESCO • Biserica din Şes, Ieud (sec. al XVIII-lea), monument istoric • Muzeul Satului Ieud

Mănăstirea Moisei

7 vieţuitori, viaţă de obşte



Hram: Adormirea Maicii Domnului
Adresă: com. Moisei, nr. 203, 437195, jud. Maramureş
Acces: Suceava (peste Pasul Prislop)-Borşa; Baia Mare-Sighet, pe Valea Izei sau Valea Vişeului (DN18), la 2 km de şoseaua principală; (GPS: 47°38'6.56"N, 24°32'45.91"E)
Stareţ: protos. Teofil Pop; **Contact:** +40262347110, +40744506198;
Cazare: 50 locuri

Icoane făcătoare de minuni: icoana Maicii Domnului, veche, argintată, aflată în biserica nouă, în faţa uşilor împărăteşti

Vechi aşezământ monahal, la 1637 era reşedinţă a episcopului Dumitru Pop. Mănăstirea a fost sfinţită în 1672 de Mitropolitul Transilvaniei, Sava Brancovici, ca metoc al Mănăstirii Putna. Aici a funcţionat din 1694 o şcoală şi a activat un grup de pictori, care au lucrat la diferite biserici din zonă. Aşezământul cuprinde: biserica veche de lemn, mărturie a veacurilor trecute, biserica nouă de zid, în formă de cruce, construită la începutul sec. al XX-lea şi sfinţită în 1911, casa monahală şi paraclisul, altarul de vară şi o frumoasă poartă maramureşeană la intrarea în incintă.

De văzut:
• Monumentul închinat martirilor din Moisei (39 de români ucişi în 1944 de trupele maghiare în retragere), ansamblu cuprinzând 12 figuri de piatră, aflat la ieşirea din com. Moisei spre Borşa



Mănăstirea Petrova

7 vieţuitori, viaţă de obşte

Hram: Izvorul Tămăduirii; Tăierea Capului Sfântului Ioan Botezătorul
Adresă: com. Petrova, 437210, jud. Maramureş
Acces: DN18 Sighetu Marmaţiei, între Rona de Sus şi Petrova, la 2 km de drumul naţional; (GPS: 47°50'18.92"N, 24°12'2.95"E)
Stareţ: protos. Agaton Oprişan; **Contact:** +40723926261; **Cazare:** 50 locuri

De văzut:
• Izvorul aflat pe drumul spre mănăstire, despre care credincioşii spun că are putere tămăduitoare

Icoane făcătoare de minuni: icoana Maicii Domnului din paraclisul mănăstirii

Înfiinţată în 2000, cuprinde casa monahală, paraclisul şi biserica mare, aflată în construcţie. Se slujeşte în două limbi: română şi ucraineană.



Mănăstirea Prislop

10 vieţuitori, viaţă de obşte

Hram: Schimbarea la Faţă, Sfânta Treime
Adresă: Borşa, 435200, jud. Maramureş
Acces: Moisei-Borşa-Pasul Prislop, la 20 km de Borşa sau Vatra Dornei-Iacobeni-Ciocăneşti-Cârlibaba-Pasul Prislop, la 60 km de Vatra Dornei
(GPS: 47°36'30.07"N, 24°51'12.02"E)
Stareţ: arhid. Andrei Reziuc
Contact: +40731324658

De văzut:
• Cimitirul eroilor căzuţi în Primul Război Mondial, amenajat de călugării mănăstirii
• La 200 m de mănăstire, 9 gropi comune ale ostaşilor din Primul Război Mondial

Construcţia mănăstirii s-a început în urmă cu 10 ani, ridicându-se biserica de zid şi corpul de chilii. Din 2008 s-a aşezat aici o obşte de călugări.



Mănăstirea Rohiţa

9 vieţuitori, viaţă de obşte

Hram: Sfinţii Apostoli Petru şi Pavel (biserica mare); Acoperământul Maicii Domnului (paraclis)
Adresă: sat Boiereni, 435601, Târgu Lăpuş, jud. Maramureş
Acces: DJ182 Târgu Lăpuş-Rohia (7 km), Rohiţa (1 km); (GPS: 47°22'29.98"N, 23°58'18.70"E)
Stareţ: protos. Vasile Filip
Contact: +40745527335
Cazare: 40 locuri

Împrejurimi:
• Mănăstirea Rohia, oază de linişte, altar de rugăciune, centru transilvan de spiritualitate şi cultură, într-un cadru natural mirific

Vechea mănăstire a fost distrusă în 1761-1762, locul fiind marcat de o cruce de lemn, apoi de una de piatră din 1904. Reînfiinţată în 1993. Biserica a fost construită în 2004, iar casa cu paraclis, ridicată de Mănăstirea Rohia, este în curs de reamenajare.

Schitul Strâmtura 3 vieţuitori, viaţă de obşte

Hram: Cuvioasa Parascheva; **Adresă:** com. Strâmtura, 437310, jud. Maramureş
Acces: DJ186 Sighetu Marmaţiei-Bârsana-Strâmtura, apoi 5 km până la mănăstire
(GPS: 47°46'23.00"N, 24°8'7.51"E)
Egumen: ierom. Nifon Neamciuc; **Contact:** +40742786717

De văzut:
• Biserica de lemn din Strâmtura (sec. al XVII-lea), monument istoric
• Biserica de lemn din Glod, com. Strâmtura (1700), monument istoric

Slujirea liturgică se face în paraclisul cu hramul Sf. Parascheva, amenajat la demisolul construcţiei ridicate în 2003, urmând să fie clădită biserica de lemn a schitului.

Mănăstirea Sfânta Ana, Rohia

17 viețuitori, viață de obște



Hram: Adormirea Maicii Domnului
Adresă: sat Rohia, nr. 18, Târgu Lăpuș, 435612, jud. Maramureș; **Acces:** DJ182 Târgu Lăpuș-Rohia (7 km) (GPS: 47°24'39.11"N, 23°52'54.14"E)
Stareț: PS Justin Sigheteanul
Egumen: arhim. Ilieș Pantelimon
Contact: +40262387605; www.manastirea-rohia.ro
Cazare: 100 locuri

Ctitorită între anii 1923 și 1926 de preotul paroh din satul Rohia, Nicolae Gherman, pe Dealul Viilor din apropiere, în memoria fiicei sale Ana, moartă la frageda vârstă de 10 ani. Cuprindea o biserică (sfințită în 1926) și un corp de chilii (azi dispărut), fiind prima mănăstire ortodoxă din Transilvania construită după Unirea din 1918. De-a lungul anilor așezământul a cunoscut mai multe etape de construcție, cu numeroase și însemnate realizări. Casa de stejar, ridicată în 1965, are la etaj reședința PS Justinian, actualul episcop al Maramureșului și Sătmarului, fost stareț al Rohiei (1944-1973). Casa monumentală cu paraclis, construită în anii 1973-1975 și amplasată în fața bisericii, are, la ultimul din cele două etaje, paraclisul cu hramul Izvorul Tămăduirii. Iconostasul acestuia, realizat în anii 1975-1979, reprezintă o lucrare de excepție, operă a profesorului Ion Rucăreanu din București. Casa cu paraclis adăpostește de asemenea biblioteca mănăstirii, cu un fond de peste 40000 de volume. Casa Poetului, ridicată între anii 1977 și 1979 și având două etaje cu verande, de la care se poate admira deosebita frumusețe a împrejurimilor, adăpostește **Chilia părintelui Nicolae Steinhardt** (1912-1989). Organizată ca un mic muzeu, chilia în care monahul Nicolae de la Rohia a locuit în anii 1980-1989 păstrează lucrurile personale ale acestuia: manuscrise, cărți, icoane, tablouri, mobilier. S-au mai construit stăreția (1968), un altar de vară, iar în 1988, ansamblul a fost împodobit cu poarta de lemn de la intrarea în incintă, operă a sculptorului maramureșean Toader Bârsan. Casa Albă, construcție impunătoare cu mansardă (1988-1992), cuprinde chiliile, secretariatul, un apartament episcopal și un salon oficial de primire a oaspeților. În seria construcțiilor mai noi se înscriu biserica de lemn și casa, care alcătuiesc Colțul Maramureșean, inaugurat în 2003. Această biserică adăpostește din 2007 muzeul mănăstirii (aflat între 1983 și 2007 la etajul al doilea al Casei Poetului), cuprinzând o colecție de carte veche și una de icoane bisericești pe lemn și sticlă din sec. al XVIII-lea. În 1996 se ridică noua biserică a mănăstirii, pe locul celei vechi. Dorindu-se a fi un simbol, aceasta cuprinde elemente arhitecturale din toate cele trei provincii românești – Moldova, Muntenia și Transilvania: în formă de cruce, prezintă un pridvor brâncovenesc în față, un turn cu elemente moldovenești și are o înălțime de biserică maramureșeană. La demisolul bisericii noi s-a amenajat paraclisul cu hramul Sf. Nicolae, împodobit cu iconostasul și icoanele vechii bisericuțe. În anul 2008 s-a început construirea „Centrului cultural-monahal Nicolae Steinhardt", o clădire pe zece niveluri, ce va cuprinde biblioteca mănăstirii, sala de lectură, săli de conferință și simpozioane, muzeul Nicolae Steinhardt, muzeul mănăstirii, stăreția mănăstirii, trapeza mănăstirii etc.

Pelerinaje: la Adormirea Maicii Domnului (15 august) și Izvorul Tămăduirii

De văzut:
- Icoana Maicii Domnului, pictată la Muntele Athos și scăpată în mod minunat dintr-un incendiu (în 15 august 1927), păstrată în Paraclisul Sfântul Nicolae de la demisolul bisericii noi a mănăstirii
- Icoanele mari în mozaic – Adormirea Maicii Domnului și Izvorul Tămăduirii –, din pridvorul bisericii noi
- Casa cu paraclis, care adăpostește biblioteca mănăstirii, cu un fond de peste 40000 de volume
- Chilia părintelui Nicolae Steinhardt



Mănăstirea Ruoaia

15 vieţuitoare, viaţă de obşte

Hram: Naşterea Maicii Domnului (biserica mare); Duminica Sfinţilor Români (paraclis)
Adresă: sat Lăpuşul Românesc, nr. 1303, com. Lăpuş, 437175, jud. Maramureş
Acces: DJ109F Târgu Lăpuş-Lăpuş, la ieşirea spre nord din Lăpuş, dreapta 3 km (GPS: 47°31'33.94"N, 24°1'58.07"E)
Stareţă: stavrofora Maria Magdalena Drăguş; **Contact:** +40262381017
Cazare: 100 locuri

Împrejurimi:
• Biserica de lemn din Rogoz, monument UNESCO (sec. al XVII-lea)

Piatra de temelie s-a aşezat în 1995. Complexul monahal cuprinde biserica în stil maramureşean (sfinţită în 2004), paraclis, altar de vară şi împunătoare corpuri de chilii. Se construieşte un edificiu de lemn în stil maramureşean, care va găzdui o colecţie etnografică.



Mănăstirea Săpânţa Peri

6 vieţuitoare, viaţă de obşte

Hram: Sfinţii Arhangheli Mihail şi Gavriil
Adresă: com. Săpânţa, nr. 85, 437305, jud. Maramureş
Acces: DN19 Sighetu Marmaţiei spre NV-Săpânţa (18 km), la nord de Săpânţa 1 km (GPS: 47°58'58.65"N, 23°42'1.40"E)
Stareţă: monahia Agnia Ciuban
Contact: +40262372524, +40742240998
Cazare: în curs de amenajare

Împrejurimi:
• Cimitirul Vesel din Săpânţa, cu Casa memorială Ion Stan Pătraş
• Memorialul victimelor comunismului, Sighet
• Muzeul Maramureşului, Sighet

Biserica Mănăstirii Săpânţa este cea mai înaltă construcţie de lemn din Europa (75 m)

Înfiinţată în 1997, în hotarul satului Săpânţa, din dorinţa de a reînnoda tradiţia istorică a vechii Mănăstiri Sf. Mihail din Peri-Maramureş, astăzi pe teritoriul Ucrainei. Distrusă la începutul secolului al XVIII-lea, Mănăstirea Peri a constituit un important centru bisericesc şi cultural: ctitorie a voievozilor Dragoşeşti, a fost supusă în anul 1391 sub jurisdicţia directă a patriarhului de Constantinopol. La începutul sec. al XVIII-lea, aici şi-a avut reşedinţa episcopul Iosif, canonizat în 1992 ca drept mărturisitor de Sinodul Bisericii Ortodoxe Române.

La Săpânţa Peri au fost traduse pentru prima oară în limba română: Psaltirea, Evanghelia *şi* Faptele Apostolilor. Codicele voronenţean *îşi are locul de obârşie în această localitate.*

Ctitorită de părintele paroh Grigore Luţai, Mănăstirea Săpânţa Peri a primit, din anul 2005, o obşte de maici, care a continuat lucrările de construcţie începute anterior. În prezent complexul monahal cuprinde biserica de lemn, un corp de chilii, o nouă casă monahală, altarul de vară şi casa cu chilii din pădure. Biserica prezintă trei niveluri: la demisol funcţionează un paraclis (sfinţit în 2003), la cel de-al doilea nivel se amenajează biserica propriu-zisă, iar la nivelul superior se va amenaja un paraclis.

Schitul Borşa Pietroasa

7 vieţuitoare, viaţă de obşte

Hram: Tăierea Capului Sfântului Ioan Botezătorul
Adresă: loc. Borşa, 435200, jud. Maramureş
Acces: DN18 Borşa, la 4,5 km de oraş, la poalele Muntelui Pietrosu (GPS: 47°37'47.84"N, 24°39'11.00"E)
Egumenă: monahia Ioanichia Timiş; **Contact:** +40745828515
Cazare: în curs de amenajare

Împrejurimi:
• Biserica de lemn din Borşa (1700), monument istoric
• Mănăstirea Moisei (10 km)

Înfiinţat în anul 2007, la cererea şi pe terenul donat de credincioşii din zonă. Se află în construcţie corpul de chilii, precum şi biserica.

Schitul Budeşti

4 vieţuitori, viaţă de obşte



Hram: Sfinţii Împăraţi Constantin şi Elena
Adresă: com. Budeşti, 437070, jud. Maramureş
Acces: DN18 din Sighetu Marmaţiei spre sud-Fereşti, apoi stânga DJ186B, Călineşti-Budeşti (GPS: 47°44'34.92"N, 23°56'27.46"E)
Egumen: ierom. Mihail Bud
Contact: +40749183814
Cazare: 20 locuri

De văzut:
• În Budeşti, două biserici de lemn: Budeşti Josani (datată 1643), introdusă în patrimoniul mondial UNESCO, şi Budeşti Susani (datată 1760), monument istoric

Reînfiinţat în 1994 pe locul unei vetre monahale din sec. al XV-lea-al XVI-lea, distrusă în sec. al XVIII-lea. S-au construit biserica mănăstirii, cu turn în stil maramureşean, deasupra pronaosului, corpul de chilii şi turnul-clopotniţă de la intrare.

Schitul Chiuzbaia

1 vieţuitor



Hram: Naşterea Maicii Domnului
Adresă: sat Chiuzbaia, 435101, jud. Maramureş
Acces: DN18 Baia Mare-Baia Sprie, drum local spre nord, Chiuzbaia, 6 km; (GPS: 47°41'55.41"N, 23°40'36.33"E)
Egumen: protos. Varlaam Coroian
Contact: +40744146584, 0724/390846; **Cazare:** 10 locuri

Împrejurimi:
• Biserica de lemn din Drăghia, com. Coroieni, monument istoric

Ctitorie a credincioşilor din Chiuzbaia. Biserica de zid şi corpul de chilii s-au ridicat în perioada 1995-1998, prin grija preotului paroh Viorel Mada. În 2002 s-au refăcut chiliile distruse în urma unui incendiu.

Schitul Eroilor Revoluţiei 1 vieţuitor

Hram: Naşterea Domnului
Adresă: com. Budeşti, 437070, jud. Maramureş
Acces: Văleni, 437077, com. Călineşti, jud. Maramureş (GPS: 44°14'13.75"N, 26°27'44.52"E)
Egumen: monah Ilarion Fellner

Împrejurimi:
• Bisericile de lemn din Călineşti, Sârbi, Budeşti, monumente istorice
• Mănăstirea Bârsana

Înfiinţat în 1992 din iniţiativa preotului Ioan Pop din Poienile Izei. Închinat eroilor Revoluţiei din decembrie 1989. Are locaş de cult şi casă monahală cu paraclis. Se află în curs de organizare.

Schitul Izvoare

fără vieţuitori

Hram: Tăierea Capului Sfântului Ioan Botezătorul
Adresă: staţiunea Izvoarele, com. Deseşti, 437089, jud. Maramureş
Acces: DJ183 Baia Mare-Firiza-Izvoarele, 25 km de Baia Mare (GPS: 47°45'28.42"N, 23°42'59.80"E)
Preot slujitor: pr. Dan Băbuţ; **Contact:** +40740029777

De văzut:
• Mlaştina Vlăşinescu, rezervaţie naturală de turbă, la 500 m de biserică
• Vârful Igniş

Situat în staţiunea montană Izvoarele, are o biserică de zid în formă de arcă (ridicată la iniţiativa preotului profesor Vasile Borca şi a preotului Vasile Onişa din Mara) şi o casă monahală. Din 2000 slujeşte aici părintele Dan Băbuţ, care a continuat lucrările, biserica fiind în faza de a fi pictată.



Mănăstirea Bixad

6 vieţuitori, viaţă de obşte

Hram: Sfinţii Apostoli Petru şi Pavel; Adormirea Maicii Domnului
Adresă: com. Bixad, 447055, jud. Satu Mare
Acces: DN19 Satu Mare-Livada-Negreşti-Oaş, DJ109L Bixad
(GPS: 47°56'2.85"N, 23°23'2.06"E)
Stareţ: arhim. Emanuil Rus; **Contact:** +40740695664
Cazare: 25 locuri

Icoane făcătoare de minuni: icoana Maicii Domnului de la Bixad

Pelerinaje: La Adormirea Maicii Domnului (15 august), Naşterea Maicii Domnului (8 septembrie), Tăierea Capului Sf. Ioan Botezătorul (29 iunie), Înălţarea Sf. Cruci (14 septembrie)

Împrejurimi:
- Muzeul Ţării Oaşului din Negreşti-Oaş (5 km)

Vechi aşezământ, atestat documentar la începutul sec. al XVII-lea. Pe la 1700 se instalează aici arhimandritul Isaia, venit de la Mănăstirea Sf. Pavel, din Muntele Athos, şi convertit la uniatism, iniţiind o intensă activitate prounionistă în regiune. În urma uciderii sale, în 1701, mănăstirea este părăsită, rămânând astfel până în 1759. În decursul timpului, a jucat un important rol cultural şi naţional. În 1954 este din nou închisă şi redeschisă în 1990. Biserica de lemn din sec. al XVII-lea a dispărut, actualul locaş fiind construit în 1771, restaurat şi repictat în anii 1980-1989. După reactivarea vieţii monahale de la Bixad, s-au realizat şi alte lucrări de construcţie şi înfrumuseţare a aşezământului.

Mănăstirea Lunca Apei

7 vieţuitoare, viaţă de obşte

Hram: Acoperământul Maicii Domnului (biserica mare), Buna Vestire (paraclis)
Adresă: com. Apa, 447015, jud. Satu Mare
Acces: DN1C Baia Mare-Seini, după 5 km DJ192, Apa, urmându-se indicatoarele
(GPS: 47°45'56.77"N, 23°11'57.93"E)
Stareţă: monahia Teoctista Fugulin; **Contact:** +40740663248; **Cazare:** 20 locuri

Moaşte: Părticică din moaştele Sf. Ignatie Briancianinov

Înfiinţată în 1996, la iniţiativa credincioşilor din Lunca Apei, având ca biserică locaşul de cult al satului, desfiinţat în urma inundaţiilor din 1970. Odată cu venirea, în 1999, a actualei stareţe, s-au ridicat casa monahală şi alte anexe. Se intenţionează înfiinţarea unui atelier de pictură.



Mănăstirea Măriuş

5 vieţuitori, viaţă de obşte

Hram: Izvorul Tămăduirii
Adresă: sat Măriuş, com. Valea Vinului, 447346, jud. Satu Mare
Acces: DJ193 Satu Mare-Culciu-Valea Vinului, apoi dreapta DL, Măriuş (7 km)
(GPS: 47°39'27.66"N, 23°11'48.73"E)
Stareţ: protos. Gherontie Nergheş
Contact: +40744787664, +40740779277
Cazare: 20 locuri

Împrejurimi:
- Muzeul Ţării Codrului din Măriuş, muzeu în aer liber cu 18 case ţărăneşti
- Casa memorială Aloisie Tăutu, în Valea Vinului (7 km)

Începutul vieţii monahale este în 1992, odată cu venirea a trei monahi de la Mănăstirea Rohia. Se construieşte o bisericuţă de lemn, iar din 2000 se începe construcţia bisericii mari în stil bizantin.

Mănăstirea Sfânta Treime, Moișeni



6 viețuitoare, viață de obște

Hram: Sfânta Treime
Adresă: sat Moișeni, com. Certeze, 447102, jud. Satu Mare
Acces: DN19 Satu Mare-Negrești-Oaș-Moișeni (200 m din șosea); (GPS: 47°55'30.51"N, 23°29'8.24"E)
Stareță: monahia Ieronima Șelever; **Contact:** +40261859160

Împrejurimi:
- Mănăstirea Bixad
- Muzeul Țării Oașului, în Negrești-Oaș

Înființată în 2005. Cuprinde bisericuța de lemn în stil moldovenesc, casa monahală, casa preotului.

Mănăstirea Portărița



9 viețuitori, viață de obște

Hram: Maica Domnului Portărița (prima duminică din luna iulie)
Adresă: sat Prilog-Vii, nr. 80A, com. Orașul Nou, 447223, jud. Satu Mare
Acces: din Negrești Oaș, spre Orașul Nou, pe DN 19, 12 km NV, spre Pășunea Mare, 6 km; (GPS: 47°52'7.38"N, 23°15'20.03"E)
Stareț: ierom. Cleopa Sarca; **Contact:** +40767270803
Cazare: 150 locuri

Mănăstirea a fost înființată în 1993 de arhid. Gheorghe Băbuț – misionar ortodox, care în primii ani de după Revoluția din 1989 tipărește carte religioasă, din veniturile obținute începând înălțarea actualului așezământ. Ansamblul mănăstiresc, cu nu mai puțin de cinci altare, este unul dintre cele mai mari din NV țării. Construcția lui este una originală: formă patrulateră, cu bisericile încorporate, amplasate în cele patru colțuri, iar în mijloc altarul de vară. În mănăstire se află un muzeu etnografic.

Mănăstirea Scărișoara Nouă

9 viețuitori, viață de obște

Hram: Nașterea Sfântului Ioan Botezătorul
Adresă: com. Pișcolț, 447250, jud. Satu Mare
Acces: DN19 Satu Mare-Carei-Pișcolț, DJ196C, Scărișoara Nouă, 1,5 km E (61 km din Satu Mare); (GPS: 47°36'49.96"N, 22°14'39.13"E)
Stareț: exarh arhim. Timotei Bel; **Contact:** +40261824824; **Cazare:** 25 locuri

De văzut:
- Muzeul Moților, Scărișoara Nouă

Înființată în 1991, de comunitatea de moți stabiliți în satul Scărișoara Nouă în urma reformei agrare din 1924. Actualmente mănăstirea cuprinde biserica în stil bizantin, chilii, anexe gospodărești, turnul-clopotniță și chilii pentru pelerini.

Mănăstirea Țeghea



10 viețuitoare, viață de obște

Hram: Nașterea Maicii Domnului
Adresă: sat Țeghea, com. Craidorolț, 447109, jud. Satu Mare
Acces: DN19A/E81 Satu Mare (spre sud)-Mădăraș, DJ108L, Terebești-Craidorolț, DJ195B (neasfaltat) spre Țeghea, se urmează indicatorul (35 km din Satu Mare); (GPS: 47°35'12.02"N, 22°43'10.24"E)
Stareță: stavrofora Emanuela Matelu
Contact: +40744523194; www.manastirea-teghea.ro; **Cazare:** 30 locuri

Înființată în 1994. După această dată s-au ridicat biserica de lemn, casa monahală cu paraclis, altarul de vară în stil maramureșean, anexe gospodărești. Are atelier de pictură.

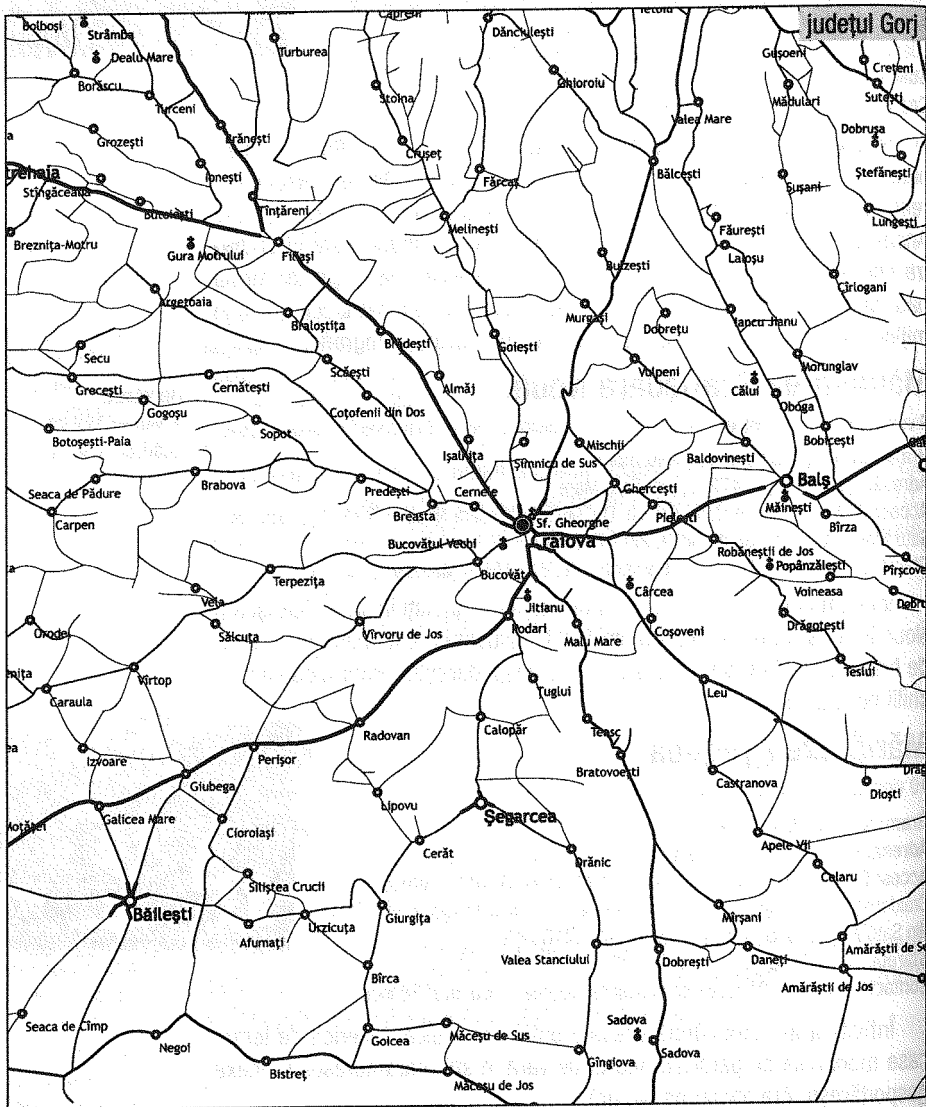

Bolboşi
Strâmba
Dealu Mare
Borăscu
Turceni
Grozeşti
Brăneşti
Ioneşti
Stîngăceaua
Bucoleşti
Tînţăreni
Brezniţa-Motru
Gura Motrului
Filiaşi
Argetoaia
Braloştiţa
Secu
Greceşti
Cernăteşti
Gogoşu
Botoşeşti-Paia
Sopot
Seaca de Pădure
Brabova
Carpen
Turburea
Stoina
Cruşeţ
Dănciuleşti
Ghioroiu
Valea Mare
Bălceşti
Fărcaş
Melineşti
Buzeşti
Murgaşi
Dobreţu
Goieşti
Brădeşti
Scăeşti
Almăj
Cotofenii din Dos
Vulpeni
Căluţ
Oboga
Mischii
Baldovineşti
Bobiceşti
Işalniţa
Şimnicu de Sus
Predeşti
Cernele
Breasta
Gherceşti
Pieleşti
Sf. Gheorghe
Craiova
Bucovăţul Vechi
Bucovăţ
Terpeziţa
Vela
Jitianu
Rodari
Malu Mare
Coşoveni
Cârcea
Vîrvoru de Jos
Sălcuţa
Orode
Vîrtop
Caraula
Tuglui
Leu
Radovan
Calopăr
Teasc
Izvoare
Perişor
Giubega
Bratovoeşti
Castranova
Galicea Mare
Lipovu
Şegarcea
Cioroiaşi
Cerăt
Drănic
Apele Vii
Silişteа Crucii
Băileşti
Giurgiţa
Urzicuţa
Afumaţi
Mîrşani
Valea Stanciului
Dobreşti
Daneţi
Bîrca
Amărăştii de Jos
Seaca de Cîmp
Negoi
Goicea
Măceşu de Sus
Sadova
Gîngiova
Bistreţ
Măceşu de Jos
Gusoeni
Creţeni
Mădulari
Suteşti
Dobruşa
Ştefăneşti
Suşani
Lungeşti
Făureşti
Laloşu
Cîrlogani
Iancu Jianu
Morunglav
Bălş
Măineşti
Bîrza
Robăneştii de Jos
Popânzăleşti
Voineasa
Drăgoteşti
Teslui
Dioşti
Calaru

Mitropolia Olteniei

Arhiepiscopia Craiovei

Arhiepiscop și Mitropolit: Înalt Preasfințitul IRINEU POPA

(cuprinde județele Dolj și Gorj)

Str. Mitropolitul Firmilian, nr. 3, Craiova, 200381, jud. Dolj,
Tel: +40251415054, Fax: +40251418369, www.mitropoliaolteniei.ro

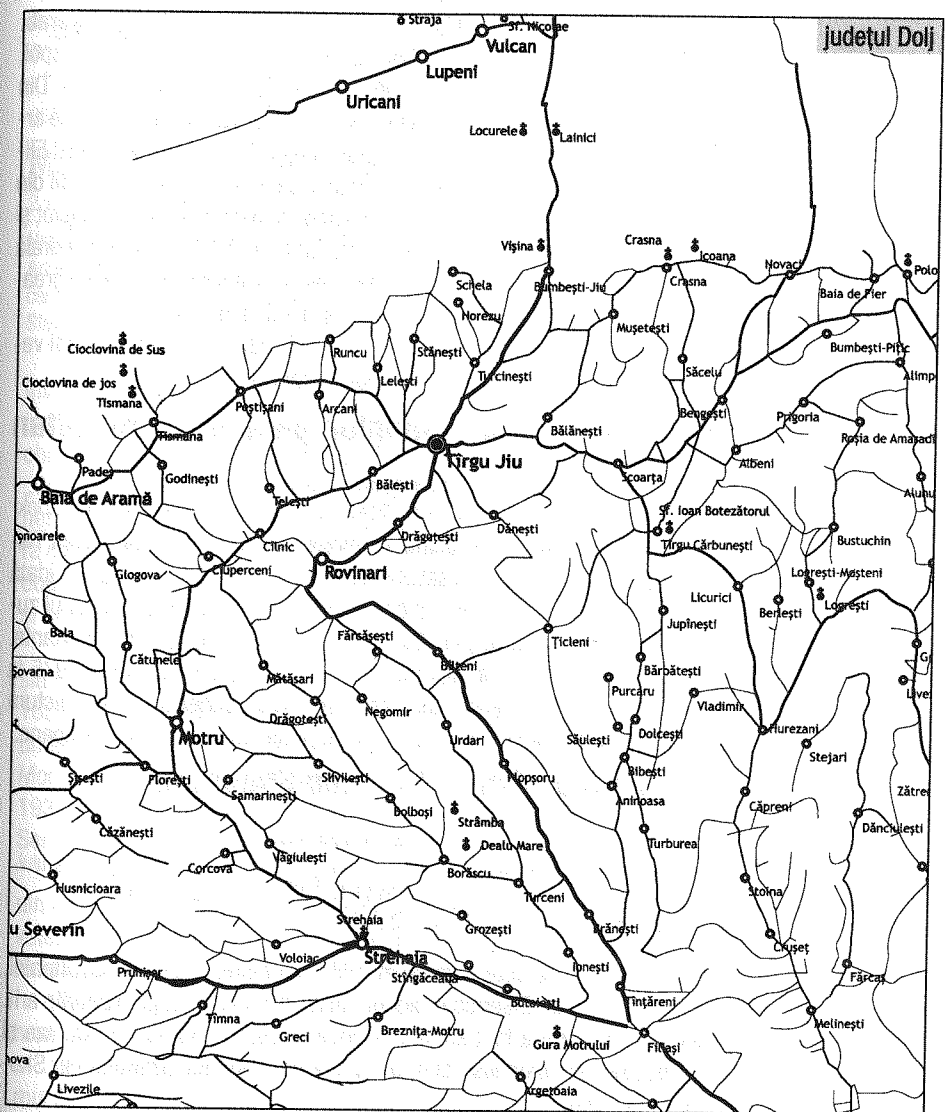



Catedrala Mitropolitană Craiova (Mănăstirea Sf. Mare Mucenic Dimitrie)

Hram: Sfântul Dimitrie, Izvorâtorul de Mir
Adresa: str. Matei Basarab, nr. 14, Craiova, 200760, jud. Dolj (GPS: 44°18'54.90"N, 23°47'29.09"E)
Stareț: arhim. Gherontie Ciupe; **Contact:** +40251415054

Moaște: particele din moaștele Sf. Nifon, Sf. Mc. Serghie și Vah, Sf. Mc. Tatiana

Biserica Sfântul Dimitrie este cel mai vechi edificiu de cult din Cetatea Băniei. Există opinii care susțin că a fost înființată pe vremea fraților Petru și Asan, în 1185, precum și altele care îl dau ca întemeietor pe Ioan al Cumanilor (1230) sau pe Mircea cel Bătrân. Este menționată pentru prima dată în 1645, ca „Biserica Domnească de Craiova", ctitorie a boierilor Craiovești, prim ctitor fiind Barbu Craiovescu; în alte surse este numită „Biserica Băneasa" (a Banilor olteni). În 1651 a fost rezidită din temelii de **Matei Basarab**. Va fi reparată, în 1690, de fostul mare armaș Petru Obedeanu, iar mai apoi, în 1724, când este repictată de fiul său, stolnicul Constantin Obedeanu. Din 1765 devine metoc al Episcopiei Râmnicului. A fost rezidită din temelii de arhitectul André Lecomte de Noüy, cu sprijinul regelui Carol I și al Reginei Elisabeta, în anii 1889-1893, pe locul fostului locaș, distrus de cutremurul din 1838. Pictura a fost executată, în stil bizantin, de pictorii francezi Menpiot și Bories (1907-1933), fiind restaurată între 2006 și 2008. Devine catedrală mitropolitană în anul 1939. Planul arhitectonic al bisericii este de cruce greacă, cu un pridvor deschis, o turlă pe naos și două pe pronaos.

Pe lângă catedrală a funcționat (conform lui Nicolae Iorga) cea mai veche școală din Oltenia: școala de preoți și dascăli.

Mănăstirea Tuturor Sfinților, paraclis mitropolitan

Hram: Duminica Tuturor Sfinților; **Adresa:** str. Mitropolit Firmilian, nr. 3, 200381, Craiova, jud. Dolj; (GPS: 44°18'53.41"N, 23°47'52.35"E); **Stareță:** monahia Miriam Link

Moaște: particele din moaștele Sf. Dimitrie al Rostovului, Sf. Alexandra, Sf. Cuv. Ilarion Schimonahul

Biserica din lemn este ctitorită de monahul Daniil de la Mănăstirea Tismana, în 1784, ca biserică a satului său natal, Tălpășești, jud. Gorj. Prădată de turci în 1821, va fi restaurată de localnici în 1822, apoi de meșterul zugrav „Dimitrie ot Cornești", în 1860, când va suferi transformări importante. Este părăsită în 1905. La inițiativa PF Teoctist va fi strămutată în 1975 la Craiova, iar din 1976 devine paraclis mitropolitan. Beneficiază de o pictură și o sculptură deosebite, precum și de o colecție impresionantă de icoane.

Mănăstirea Sfântul Mucenic Gheorghe

3 viețuitori, viață de obște
Hram: Sfântul Mucenic Gheorghe, Acoperământul Maicii Domnului (paraclis)
Adresa: str. General Ștefan Ispas, nr. 35, Craiova, jud. Dolj; **Acces:** pe centura orașului, lângă Fabrica de avioane; (GPS: 44°17'30.11"N, 23°47'54.48"E); **Stareț:** ierom. Grigorie Sandu; **Contact:** +40251435122

Biserica veche este ctitorită în 1952, de fostul mitropolit al Olteniei, Firmilian († 1972). Biserica și clopotnița au fost făcute după planurile arh. Pencioiu. În 2009 a fost sfințită biserica mare, cu hramul Sf. Nicolae și Sf. Apostol și Evanghelist Ioan, o copie a unei bazilici bizantine din Skopje, de la 1240.

Mănăstirea Cârcea



12 vieţuitoare, viaţă de obşte

Hram: Intrarea în Biserică a Maicii Domnului, Sfântul Antonie cel Mare, Sfânta Treime (paraclis)
Adresa: sat Cârcea, com. Coşoveni, 207206, jud. Dolj
Acces: DN6/E70 Craiova-Bucureşti 16 km, dreapta în Cârcea (GPS: 44°16'35.02"N, 23°53'19.28"E)
Stareţă: monahia Eleodora Cristofir
Contact: +40251458080

Moaşte: părticele din moaştele Sf. Vasile cel Mare, Sf. Gheorghe, Sf. Teodor Tiron, Sf. Teodor Stratilat, Sf. Ignatie Teoforul, Sf. Haralambie, Sf. Foca

Pe locul actualei mănăstiri a existat, conform tradiţiei, un vechi locaş monahal. La 15 m de altarul actualei biserici există o cruce de piatră cu inscripţii chirilice, iar dealul din apropierea mănăstirii se numeşte „la călugări". Construirea actualei Mănăstiri Cârcea a fost începută acum 40 de ani de Ioachim Cristofir şi soţia sa, însă, din cauza regimului comunist, nu a fost terminată. După 1989, ÎPS Nestor Vornicescu a dat binecuvântarea pentru înfiinţarea mănăstirii, care va fi sfinţită în 1992.

Actuala stareţă, Eleodora Cristofir, venită de la Mănăstirea Tismana, este fiica ctitorilor. Până în prezent s-au înălţat biserica de zid şi chiliile.

Mănăstirea Coşuna, Bucovăţul Vechi



2 vieţuitori, viaţă de obşte

Hram: Sfântul Nicolae
Adresa: str. Coşuna, nr. 17, cartierul Mofleni, Craiova, 200819, jud. Dolj; **Acces:** din centrul Craiovei spre Bucovăţ, Mofleni; (GPS: 44°18'20.12"N, 23°45'34.41"E)
Stareţ: arhim. Vasile Prescure (exarh); **Contact:** +40251463966

Cea mai veche mărturie atestă zidirea mănăstirii în 1483, informaţie întărită de Bogdan Petriceicu Haşdeu şi Nicolae Iorga, primul egumen fiind Eftimie (1571-1575). A fost zidită, se pare, din piatra şi cărămida vechiului **castru roman Pelendava** (Mofleni). Mănăstirea apare cu numele „Coşuna" sau „La Coşuna" în Actul Mitropolitului Eftimie al Ţării Româneşti (1574) şi în Actul lui Mihai Voievod Viteazul (1574). Biserica – singura clădire care se mai păstrează din vechea mănăstire – este construită în doar 75 de zile, între 20 iulie şi 3 octombrie 1572, de marele ban Ştefan şi de fiul său, Pârvu.

Pe lângă numele de Coşuna l-a primit şi pe cel de Bucovăţ, de la moşia din satul cu acelaşi nume, situat pe malul celălalt al Jiului. Între anii 1834 şi 1843 obştea mănăstirii a fost mutată de cealaltă parte a Jiului, unde s-a construit o altă biserică: Bucovăţul Nou. După Primul Război Mondial biserica este restaurată în forma sa actuală. A fost închisă în 1939, apoi reînfiinţată ca biserică de parohie. În chiliile ei funcţionează Seminarul Teologic „Sfântul Grigorie Teologul".

Pictura, deosebit de valoroasă, datează din 1574. Se remarcă fresca din altar şi din naos, **Cronica Murală de la Bucovăţ,** o cronică pictată a voievozilor Ţării Româneşti, precum şi un sinaxar pictat, fiecare zi a anului fiind reprezentată de imaginea sfântului sărbătorit în acea zi.

Biserica este monument istoric, slujirea liturgică se săvârşeşte doar la hram şi la sărbătorile mari.

În anul 2002 a fost construit în curtea seminarului un paraclis cu hramul Sfântul Grigorie Teologul.



Mănăstirea Jitianu stă ca mărturie a victoriei de la Rovine a lui Mircea cel Bătrân asupra turcilor.

Mănăstirea Jitianu

6 vieţuitori, viaţă de obşte

Hram: Sfântul Mare Mucenic Dimitrie, Sfântul Proroc Ilie
Adresa: sat Braniştе, com. Podari, 207467, jud. Dolj
Acces: DN56/E79 Craiova (spre sud), com. Podari (km 5), înainte de podul peste Jiu stânga în Braniştе spre mănăstire
(GPS: 44°16'18.67"N, 23°48'5.03"E)
Stareţ: ierom. Nifon Văcăruş; **Contact:** +40251426449

Aşezământul monahal datează de la sfârşitul secolului al XV-lea şi începutul secolului al XVI-lea, fiind ctitorie a boierilor Craioveşti, pe locul unei mici biserici de lemn, ridicate, conform tradiţiei, de către Mircea cel Bătrân în semn de mulţumire, după victoria de la Rovine. Datorită poziţiei strategice şi importanţei deosebite pe care o avea, mănăstirea a fost înzestrată de banii craioveni: Radu Şerban Vodă, Şerban şi Ştefan Cantacuzino, dar mai ales de Constantin Brâncoveanu. Mănăstirea Jitianu a fost închinată Mănăstirii Sf. Pavel din Muntele Athos până în 1628. Biserica de astăzi, în formă de cruce, a fost ridicată în anii 1654-1658 de doamna Bălaşa, soţia domnitorului Constantin Basarab Cârnu, şi terminată în 1701 de egumenul Popa Luca de la Sf. Munte şi de Petru Obedeanu, mare armaş. Domnitorul Constantin Brâncoveanu construieşte chiliile în 1701, iar în 1787 se adaugă o clopotniţă, pentru a servi drept turn de apărare. În 1877, în timpul Războiului de Independenţă, mănăstirea a servit ca depozit de obuze şi ca spital pentru ostaşii români răniţi pe front, în curtea mănăstirii fiind îngropaţi mulţi ostaşi. După secularizare, mănăstirea a fost transformată în şcoală de agricultură, locaşul devenind biserică de parohie până în 1914. În 1939-1960 mănăstirea a fost de maici, fiind construite chiliile actuale, ateliere de ţesătorie, cusături şi covoare. Restaurată în mai multe rânduri, ultima oară după cutremurul din 1977. A fost reînfiinţată în 2001, ca mănăstire de maici. În anul 2004 a fost restaurată pictura şi s-a refăcut zidul incintei voievodale. În prezent este mănăstire de călugări.



Mănăstirea Maglavit

3 vieţuitori, viaţă de obşte

Hram: Izvorul Tămăduirii, Naşterea Maicii Domnului
Adresa: com. Maglavit, 207360, jud. Dolj
Acces: DN56/E79 Craiova-Calafat, dreapta pe DN56A spre Maglavit (2 km)
(GPS: 44°1'56.27"N, 23°3'56.66"E)
Stareţ: protos. Vladimir Dărângă
Contact: +40722470979

Construcţia bisericii începe în 1936, din iniţiativa unor credincioşi, pe locul şi în amintirea „minunii" cu Petrache Lupu. Este desfiinţată de comunişti şi reînfiinţată, cu hramul Izvorul Tămăduirii, în 1990, an în care se continuă lucrările neterminate înainte de război. Astăzi biserica este terminată, iar pictura este în curs de finalizare.

Aici este înmormântat Petrache Lupu, numit de localnici „Omul lui Dumnezeu".

Mănăstirea Popânzălești

11 viețuitori, viață de obște

Hram: Sfântul Ierarh Calinic, Sfântul Nicolae, Cuvioasa Parascheva
Adresa: sat Popânzălești, com. Drăgotești, 207244, jud. Dolj
Acces: DN65/E574 Craiova-Slatina, dreapta în Pielești (km 10), Popânzălești (11 km); (GPS: 44°16'41.58"N, 24°4'37.91"E)
Stareț: protos. Fanurie Chiriță
Contact: +40251456572, www.mreasfcalinicdolj.xhost.ro



Primul locaș din lemn a fost construit în 1678, de către logofătul Hamza din Popânzălești și a fost închinat Episcopiei Râmnicului-Noul Severin. Legenda spune despre ctitor că a fost în tinerețe haiduc, călugărindu-se aici sub numele de Ioan. În 1799 arhim. Metodie de la Râmnic construiește un alt locaș, tot din lemn. În 1853, atras de liniștea duhovnicească a locului, Sf. Calinic, episcop de Râmnic, îl trimite pe ierom. Lavrentie să reclădească locașul. Acesta vinde din proprietățile mănăstirii și construiește o biserică de cărămidă, care este apoi pictată.

În urma secularizării, mănăstirea se desființează, devenind biserică de mir. Este reînființată după 1990, cu hramul Sf. Calinic și Sf. Nicolae, iar în 1999 e resfințită de ÎPS Nestor, care îi adăugă hramul Sf. Parascheva.

Sf. Ierarh Calinic a donat mănăstirii o icoană a Maicii Domnului, făcătoare de minuni, împodobită cu o salbă de galbeni. O legendă spune că fostul proprietar al icoanei și-ar fi însușit salba de aur, dar după câțiva ani ar fi sărăcit de tot, ceea ce l-a determinat să înapoieze salba mănăstirii.

Mănăstirea Sadova

4 viețuitori, viață de obște

Hram: Sfântul Nicolae, Intrarea Maicii Domnului în Biserică
Adresa: com. Sadova, 207505, jud. Dolj
Acces: DN55 Craiova-Bechet-Sadova (km 55) (GPS: 43°54'20.89"N, 23°55'30.15"E)
Stareț: arhim. Vasile Prescure
Contact: +40746905148

Icoane făcătoare de minuni: icoana Sfântului Nicolae

Mănăstirea, ctitorită de boierii Craioveşti la începutul sec. al XVI-lea, a fost pentru un timp îndelungat un important locaș de cult din Țara Românească. Biserica mănăstirii a fost construită în 1633, pe locul vechii biserici de lemn, cu hramul Sf. Nicolae. Este fortificată de Matei Basarab în 1640, apoi Preda Brâncoveanu va continua lucrările începute, chiliile, și turnul-clopotniță de pe latura de sud, iar Constantin Brâncoveanu va fi cel care va ridica în 1693 biserica-bolniță, cu hramul Intrarea în Biserică a Maicii Domnului.

O legendă spune că Matei Basarab a ajuns cu armata la Sadova, unde s-a rugat la icoana Sfântului Nicolae, promițând că, dacă va învinge în luptă, va ridica o biserică de zid. La 26 august 1632 câștigă lupta și, devenind domn al țării, construiește biserica de zid.

Desființată în urma Decretului 410/1959, a fost reactivată în 1992 ca mănăstire de maici, apoi, din 1994, este mănăstire de călugări. Se păstrează fragmente din pictura murală originară din 1792, refăcută în 1852 și 1903. Exteriorul bisericii nu mai păstrează înfățișarea originară, fiind, ca și interiorul, afectat de o lungă perioadă în care biserica a fost lăsată în paragină. Aspectul actual se datorează ultimei intervenții de consolidare și refacere, din 1996. Restaurarea exterioară a bisericii mari s-a finalizat.

Biserica-bolniță, cu hramul Intrarea în Biserică a Maicii Domnului



Mănăstirea Cămărășeasca

20 vieţuitoare, viaţă de obşte

Hram: Tăierea Capului Sfântului Ioan Botezătorul
Adresa: loc. Târgu Cărbunești, 215500, jud. Gorj
Acces: din DN67 Târgu Jiu-Rm. Vâlcea/ în loc. Scoarța (km 17) la dreapta, DN67B 8 km, stânga în Târgu Cărbunești, 1,5 km (GPS: 44°57'40.54"N, 23°31'19.66"E)
Stareță: monahia Cristofora Drăghici; **Contact:** +40253378704

Un preot italian, privind aici stelele strălucitoare de august, a exclamat cu uimire: „Ce minune! La voi, cerul pare mult mai aproape ca în Italia."

Mănăstirea este zidită în 1780, în timpul lui Alexandru Ipsilanti, de către polcovnicul Mihail Colţescu şi Iorgu Cămărăşescu. Pictura în frescă datează din 1831 şi a fost executată de „Matei zugravu şi Gheorghe calfa, zugravi".

Biserica, în formă de navă, cu clopotnița deasupra pronaosului, este împrejmuită cu un zid din piatră de râu. A servit ca cetate de apărare şi loc de refugiu. Se spune că din pronaos pornea un tunel subteran prin care se putea ajunge în caz de primejdie pe celălalt mal al Gilortului, tunel surpat în 1946. A fost restaurată în 1880, 1928 şi între 1967 şi 1969. În 1994, când îşi recapătă statutul de mănăstire, începe construcţia chiliilor, a trapezei şi a atelierelor. În septembrie 2009 se mută aici biserica de lemn din Pojogeni (5 km), care va deveni biserică a cimitirului.



Mănăstirea Crasna

10 vieţuitori, viaţă de obşte

Hram: Sfântul Nicolae
Adresa: com. Crasna, 217165, jud. Gorj
Acces: DJ 665 Novaci-Bumbeşti Jiu 15 km, Crasna (GPS: 45°10'50.74"N, 23°32'0.49"E)
Stareţ: protos. Nifon Aftanache
Contact: +40253474471

Moaşte: raclă cu moaşte de la mai mulţi sfinţi, printre care Sf. Ap. Andrei

Biserica mănăstirii este ctitoria vel-pitarului jupân Dumitru Filişanu, nepot al Banului Craiovei, Dobromir, şi văr cu Doamna Stanca, soţia lui Mihai Viteazul, de la sfârşitul sec. al XV-lea. Biserica a fost terminată în 1637. Aşezarea ei deosebit de liniştită şi singuratică a atras călugări rugători încă din vremea Sf. Nicodim de la Tismana. S-a pictat între anii 1756 şi 1757 de Grigore Zograf şi de fiul său, Ion, şi în primii ani ai sec. al XIX-lea. Între 1936 şi 1938 Comisia Monumentelor Istorice face importante reparaţii, mănăstirea fiind practic, în 1936, rectitorită de către Gheorghe Tătărăscu, iar după 1990 este renovată în întregime.

Biserica, în formă de cruce, este construită în stil bizantin, cu o singură turlă deasupra naosului. Catapeteasma din timpul domnitorului Matei Basarab – înaltă până la boltă, sculptată în lemn, poleită cu foiţă de aur – este printre cele mai frumoase din ţară, fiind adusă de la Catedrala Sf. Dimitrie din Craiova.

În secolul al XVI-lea exista în raza satului Crasna o mică sihăstrie cu biserică de lemn, închinată Sf. Nicolae, unde se nevoiau câţiva călugări isihaşti

După 1990 biserica şi chiliile au fost acoperite cu tablă, corpul de chilii din partea de sud a fost renovat şi s-a construit un corp nou, către Răsărit, pe locul celui vechi din sec. al XVII-lea, în care se află chilii, trapeza, biblioteca etc.

Mănăstirea Dealu Mare, Borăscu

10 vieţuitoare, viaţă de obşte

Hram: Adormirea Maicii Domnului, Sfinţii Împăraţi Constantin şi Elena
Adresa: sat Gârbov, com. Borăscu, 217090, jud. Gorj
Acces: DN66/E97 Filiaşi-Tg. Jiu / la km 18 stânga în Broşteni, DJ 673 prin Turceni (4 km), dreapta Borăscu (8 km)
(GPS: 45°10'50.74"N, 23°32'0.49"E)
Stareţă: monahia Pahomia Pascu; **Contact:** +40253334453

Mănăstirea se află aşezată în vârful Dealului Mare (loc cunoscut în zonă sub denumirea Cioaca lui Surcel), de unde se deschide încântătoarea privelişte asupra satelor şi văilor situate între Jieturi şi Jiu. Biserica a fost zidită în anul 1865 de C. Săvoiu, boier cu tendinţe liberale. A funcţionat cu întreruperi. Desfiinţată în 1959 şi reînfiinţată în 1992.

Mănăstirea Icoana



5 vieţuitoare, viaţă de obşte

Hram: Sfântul Ioan Botezătorul
Adresa: sat Cărpiniş, com. Crasna, 217169, jud. Gorj
Acces: DJ665 Novaci-Bumbeşti-Jiu / Cărpiniş (9 km de Novaci, 25 km de Bumbeşti); (GPS: 45°10'50.01"N, 23°34'22.16"E)
Stareţă: monahia Teodora Ilie; **Contact:** +40253474325

Este aşezată într-o zonă deosebit de pitorească, la poalele Muntelui Parâng, drumul spre mănăstire fiind mărginit pe ambele părţi de mici troiţe amplasate din 50 în 50 m. A fost înfiinţată în anul 1996, la iniţiativa Comitetului de Binefacere Icoana, cu aprobarea Sfântului Sinod al Bisericii Ortodoxe Române, ca mănăstire de maici cu viaţă de obşte, ca donaţie a familiei pr. Ioan Popescu de la Biserica Icoanei din Bucureşti. Se află în construcţie un aşezământ filantropic.

Mănăstirea Polovragi



30 vieţuitoare, viaţă de obşte

Hram: Adormirea Maicii Domnului; **Adresa:** com. Polovragi, 217365, jud. Gorj
Acces: DN 67 Rm. Vâlcea Tg. Jiu-Milostea (km 57) dreapta, Polovragi (3 km); (GPS: 45°11'34.11"N, 23°47'19.28"E)
Stareţă: stavrofora Evghenia Vaida; **Contact:** +40253476196

Biserica mănăstirii a fost zidită în jurul anului 1505, de Radu Comisul şi Pătru Spătarul, după cum mărturisesc pisaniile în limba slavonă descoperite în localităţile Igoiu şi Baia de Aramă. În 1645, logofătul Danciu Pârâianu ctitoreşte actuala biserică, cu ajutorul domnitorului Matei Basarab, care o închină Sfântului Mormânt. Este răscumpărată în 1693 de Constantin Brâncoveanu, care o restaurează şi adaugă pridvorul, clopotniţa şi zidul de incintă. A fost loc de organizare a **oastei lui Tudor Vladimirescu.** Biserica este construită în stil bizantin, cu formă trilobată. Pictura, deosebit de valoroasă, realizată în jurul anului 1700, a fost executată de meşteri de la Şcoala de la Hurezi. Complexul mănăstirii conţine şi **biserica-boliniţă**, ctitorită de episcopul Clement Lavrentie între 1732 şi 1738. În perioada comunistă mănăstirea nu a fost desfiinţată, devenind însă, începând cu 1968, mănăstire de maici. În apropiere se află Peştera Polovragi, care a fost administrată de mănăstire vreme de 300 de ani.

Moaşte: raclă cu moaşte de la mai mulţi sfinţi

De văzut:
- Peştera Muierilor
- Peştera Polovragi
- Cheile Olteţului

Mănăstirea Lainici

35 vieţuitori, viaţă de obşte

Hram: Intrarea în Biserică a Maicii Domnului, Izvorul Tămăduirii (biserica nouă)
Adresa: loc. Bumbeşti Jiu, str. Lainici, 215100, jud. Gorj
Acces: DN66 Târgu Jiu-Bumbeşti Jiu, loc. Lainici (km 32) (GPS: 45°15'51.31"N, 23°23'31.07"E)
Stareţ: arhim. Ioachim Pârvulescu
Contact: +40253463333, fax +40253463333
www.manastirealainici.ro; **Cazare:** cu rezervare

Moaşte: Sf. Cuvios Irodion, părticele din moaştele Sf. Serafim de Sarov, Sf. Ignatie Briancianinov, Sf. Dimitrie de Rostov

Icoana făcătoare de minuni Gorgoepicuus, Grabnic Ascultătoarea, copie adusă în 2006 de la Măn. Dohiariu, Muntele Athos

Termenul „Lainici" ar deriva după unii cercetători de la numele unui trib geto-dac, al lailor, cunoscut prin secolele al IV-lea-al V-lea, împreună cu tribul bessilor, în zona Sarmisegetuzei, la circa 80 km distanţă de Lainici. După alte păreri, termenul „lainici" provine din greaca veche: „lainos", însemnând „de piatră", trecătoare de piatră.

De văzut:
- Mănăstirea Vişina
- Schitul Locurele
- Ruinele Castrelor romane
- Complexul brâncuşian de la Tg. Jiu
- Mănăstirea Prislop (60 km)

Conform tradiţiei, în sec. al XIV-lea, Sf. Nicodim de la Tismana ar fi construit, după Vişina, un schit din lemn la Lainici. Biserica schitului se pare că a fost distrusă însă la jumătatea sec. al XVIII-lea, în timpul Mariei Tereza. Prima atestare documentară a mănăstirii apare în sec. al XVIII-lea, când schimnicul Atanasie vine de la Tismana la Lainici, în 1780, şi donează mănăstirii o moşie. Se menţionează la 1870 că la Lainici exista o *Biblie* a lui Şerban Cantacuzino, donată schitului, în jurul anului 1690, de domnitorul Constantin Brâncoveanu, semnată de domnitor însuşi. Primele două biserici nu s-au păstrat, pe locul lor s-a construit biserica actuală, între anii 1812 şi 1817, pe cheltuiala boierilor Sărdănescu, Brăiloiu, Fărcăşescu, Poenaru, Măldărescu, Bengescu şi Mageru, în timpul lui Ioan Vodă Caragea. În Mănăstirea Lainici a stat ascuns Tudor Vladimirescu deghizat în călugăr, deoarece era urmărit de turci. Pentru acest fapt, în 1817, mănăstirea a avut de suferit, fiind devastată de către turci; călugării au fost alungaţi, iar lui Maxim monahul i s-a tăiat capul. Între 1854 şi 1900 a fost stareţ la Lainici Cuviosul Irodion, numit de Sf. Calinic de la Cernica „Luceafărul Lainiciului". Acesta a devenit duhovnicul Sf. Calinic, după ce îi fusese iniţial ucenic. Mănăstirea a fost distrusă complet în timpul Primului Război Mondial, trupele germane intrând cu caii în biserică, furând odoarele, clopotele, arzând arhiva şi devastând cimitirul. După 1929 mănăstirea este reconstruită de un grup de monahi de la Mănăstirea Frăsinei, în frunte cu starețul Visarion Toia, care introduce aici un regim ascetic sever, lucru care dinamizează viaţa duhovnicească, mănăstirea devenind din ce în ce mai căutată de credincioşi. În timpul regimului comunist, după 1947, mănăstirea a avut mult de suferit, în 1961 fiind desfiinţată, rămânând cu titlul de „casă de oaspeţi". În 1975 starețul Caliopie Georgescu face unele îmbunătăţiri în viaţa mănăstirii şi reintroduce rânduielile ascetice.

În 1990 s-a pus piatra de temelie pentru noua biserică-catedrală de către ÎPS Nestor al Olteniei. Biserica a fost începută şi construită până la stadiul de finisaje de către ing. Ioan Selejan, actualmente Episcop al Covasnei şi Harghitei. Cuprinde două biserici suprapuse. Biserica de la subsol va fi destinată *Bisericii din Catacombe*, urmând să fie redată aici pictural viaţa creştinilor de la anul 1 până la 313. Biserica de la nivelul superior şi pridvorul au fost pictate de Grigore Popescu, fiind reprezentate aici cele mai importante momente din istoria Bisericii creştine, cu cei mai de seamă sfinţi din toată lumea şi din toate vremurile, ca o cronologie a universalităţii creştine. Tot din 1990 în Mănăstirea Lainici s-au construit: un nou corp de chilii, o trapeză, un gard din piatră ce înconjoară mănăstirea, un zid de sprijin împotriva inundaţiilor. În prezent se înalţă o impunătoare clopotniţă.

Pe 10 aprilie 2009 s-au redescoperit moaștele Sf. Cuvios Irodion Ionescu, duhovnicul Sfântului Calinic, supranumit „Luceafărul de la Lainici". Sf. Cuvios Irodion este ultima verigă a lanțului neoisihasmului românesc din secolul al XIX-lea. A trecut la Domnul pe data de 3 mai 1900; după 7 ani i s-au aflat moaștele întregi, care au fost așezate înapoi în mormânt. Cuviosul Irodion va fi canonizat în 2010, cu data prăznuirii pe 3 mai. Astfel, Mănăstirea Lainici și întreaga țară au un mare ocrotitor și mijlocitor în ceruri.

În mănăstirea Lainici se fac toate cele șapte Sfinte Laude zilnic și toată obștea ține candela aprinsă pentru întărirea credinței și a desăvârșirii creștine.

Schitul Locurele

1 vieţuitor

Hram: Schimbarea la Față
Adresa: loc. Bumbești Jiu, 215100, jud. Gorj
Acces: la 4,5 km de Mănăstirea Lainici, pe Muntele Gropul, cota 750 m (GPS: 45°15'24.36"N, 23°22'35.11"E)
Egumen: ierom. Firmilian Gherasim; **Contact:** +40726808828

Primul schit din lemn a fost ctitorit, în urma unui vis, între anii 1850 și 1852, de către doi preoți de mir: Lupu Stolojan și Constandin Cărtianu, călugăriți aici cu numele Luca și Cleopa. Cu sfatul Sf. Calinic, pe atunci episcop al Râmnicului, cei doi ieromonahi au înălțat biserica de zid în anii 1855-1858, dăruind apoi Mănăstirii Lainici schitul. Noul locaș **a fost sfințit de Sf. Calinic la 6 august 1860**, având hramul Schimbarea la Față.

Biserica a fost restaurată de ierom. Dionisie Ștefănescu între 1892 și 1897, și tot atunci a fost pictată. Viața monahală este afectată de Primul Război Mondial, călugării trebuind să plece, apoi de regimul comunist, mănăstirea ajungând într-un stadiu avansat de deteriorare. În 2006 încep lucrările de refacere a bisericii, de consolidare a zidurilor, urmând să se restaureze și pictura. Schitul Locurele are un rol duhovnicesc important, Sfânta Liturghie se săvârșește în duminici și sărbători, iar în timpul săptămânii monahii se nevoiesc la chilie. Schitul este dependent de Mănăstirea Lainici.

Drumul către Schitul Locurele trece prin locuri de vis!

Tradiția amintește de pustnici făcători de minuni care au vieţuit aici. Datorită specificului isihast al schitului, cele mai multe rugăciuni nu sunt cele văzute de toată lumea, ci acelea făcute în taină și știute numai de Dumnezeu.

Mănăstirea Sfânta Treime, Strâmba

40 vieţuitoare, viață de obște



Hram: Sfânta Treime, Acoperământul Maicii Domnului (biserica nouă);
Adresa: sat Strâmba-Jiu, com. Turceni, 217524, jud. Gorj
Acces: DN66/E97 Filiași-Tg. Jiu, la km18 stânga în Broșteni, DJ 673 prin Turceni (4 km)-Strâmba-Jiu (cca 10 km)
(GPS: 44°45'14.21"N, 23°17'59.27"E)
Stareță: stavrofora Marina Gligor; **Contact:** +40253334253; **Cazare:** cu rezervare

Mănăstirea este ctitorită în 1597-1599 de Stoichiță Râioșeanu, soția sa Dochia și nepotul său Miloși, pe locul unui schit mai vechi, din 1519. La 1525 Schitul Strâmba este menționat ca metoc al Mănăstirii Govora, păstrându-și acest statut până în sec. al XVIII-lea, când, în 1731, în vremea domnitorului Alexandru Iliaș, devine metoc al Mănăstirii Tismana. Este pictat la 1793 de Constantin Râioșeanu, mare armaș. Printre ctitori se numără și domnitorul Ștefan Cantacuzino și Nicolae Mavrocordat. Mult timp a fost biserică de parohie. Redevine mănăstire de maici în 1956. Din cauza degradării avansate a bisericii, s-a construit o altă biserică, cu hramul Acoperământul Maicii Domnului, unde se țin acum toate slujbele.



Mănăstirea Tismana

55 vieţuitoare, viaţă de obşte

Hram: Adormirea Maicii Domnului
Adresa: com. Tismana, 217495, jud. Gorj
Acces: DN67D Târgu Jiu-Baia de Aramă, dreapta Tismana (km 31), mănăstirea (6 km)
(GPS: 45°4'56.22"N, 22°55'26.56"E)
Stareţă: stavrofora Ierusalima Gligor
Contact: +40253374317, www.manastireatismana.ro
Cazare: 40 locuri, cu rezervare

Moaşte: Degetul Sf. Nicodim, părticele de la Sf. Ignatie Teoforul, Sf. Ioan Gură de Aur

Icoane făcătoare de minuni: icoana Maicii Domnului

Mănăstirea Tismana este cea mai veche mănăstire cu viaţă chinovială din Ţara Românească, fiind întemeiată de Sfântul Nicodim, cu călugării săi şi cu ajutorul voievodului Radu I (1377-1383). Prima biserică a fost construită din lemn de tisa, de unde vine şi numele mănăstirii. Biserica actuală, ctitoria Sf. Nicodim, cu ajutorul material al primilor domnitori Basarabi, este începută în timpul lui Radu I Basarab şi terminată de fiii săi, Dan I şi Mircea cel Bătrân, fiind sfinţită la 15 august 1377, cu hramul Adormirea Maicii Domnului. Acest act este confirmat de o notă ce se află pe un pergament: „S-a sfinţit biserica în anul 6886" (1377). Lucrările continuă şi sub următorii voievozi: Neagoe Basarab, Radu Paisie, Petru cel Tânăr. În 1564 este pictată de meşterul zugrav „Dobromir ot Târgovişteа", fiind repictată în întregime la începutul sec. al XVIII-lea. Matei Basarab reface incinta şi construieşte paraclisul (1646-1651), cu hramul Sf. Nicolae. Iconostasul sculptat în lemn de tei aurit a fost executat de Gherasim Monahul (1766). Urmează pentru Tismana o epocă de distrugeri, datorate turcilor şi austriecilor; are de multe ori rolul de cetate de apărare, tot aici Tudor Vladimirescu organizând o bază de pregătire a Revoluţiei din 1821.

Este aşezată pe o stâncă a Muntelui Stârmina, înconjurată de culmi împădurite şi stâncoase, lângă gura întunecată a Peşterii Sf. Nicodim, şi de sub zidurile sale ţâşneşte apa, rostogolindu-se în cascadă, cu o cădere de circa 40 m în râul Tismana.

Printre administratorii moşiei Mănăstirii Tismana s-a numărat şi Nicolae Brâncuşi, tatăl celebrului sculptor Constantin Brâncuşi.

Ansamblul monahal a cunoscut mai multe transformări şi restaurări de-a lungul timpului, suferind mari alterări la mijlocul sec. al XIX-lea în timpul lucrărilor efectuate de arhitectul Schlatter, pe vremea prinţului Bibescu, când pridvorul bisericii va fi dărâmat, iar partea de sud a incintei va fi transformată în palat domnesc. Între 1943 şi 1947, mareşalul Antonescu ascunde o parte din tezaurul României la Tismana. Vor fi depozitate în stânca Stârminei 212 tone de aur. În 1970, sub supravegherea Mitrop. Nestor Vornicescu, au început lucrări ample de restaurare a celor două biserici, a chiliilor. În 1983 s-a reconstituit pridvorul bisericii mari – mănăstirea revenind la arhitectura originară –, pictat în 1996. Lucrările de consolidare, de punere în valoare a stilului românesc de artă şi arhitectură continuă şi astăzi. În muzeul mănăstirii se află obiecte de cult, fragmente din fresca de la 1732, recuperate prin decuparea lor de pe pereţii pronaosului, uşile vechii biserici, documente. Ca obiecte de valoare amintim: *Tetraevangheliarul* Cuviosului Nicodim (colecţiile Muzeului de Artă) din 1404-1405; cădelniţa de la Tismana (colecţiile Muzeului de Artă), cea mai veche piesă de argintărie cunoscută în Ţara Românească, datând de la sfârşitul secolului al XIV-lea; talerul folosit ca anaforniţă (colecţiile Muzeului de Artă), ce face parte din donaţiile lui Neagoe Basarab către Mănăstirea Tismana, din 1513-1514; chivotul reprezentând biserica Tismanei; cutia în care se păstra degetul Sf. Nicodim; crucea de plumb a Cuviosului Nicodim.



„Iată cea mai veche şi cea mai măreaţă din toate mănăstirile de peste Olt!", Grigore Alexandrescu

Mănăstirea a reprezentat un important centru cultural, aici funcționând o școală de cărturari și caligrafi, dintre care îl amintim pe Dionisie Eclesiarhul. Devine chinovie de maici în 1949. Astăzi, în mănăstire, funcționează un atelier de pictură și un atelier de croitorie.

Sfântul Nicodim de la Tismana

Cuviosul Nicodim cel Sfințit era de neam aromân, născut la Prilep, în sudul Serbiei, prin 1310, fiind înrudit cu familia despotului Lazăr și a domnului Țării Românești, Nicolae Alexandru-Basarab. După ce învață carte, se duce din tinerețe în Muntele Athos și se călugărește în Mănăstirea Hilandar, unde mai târziu ajunge egumen și chiar protoepistat în conducerea Sfântului Munte. După anul 1365 vine în Țara Românească și întemeiază, cu ajutorul lui Vlaicu Vodă și Radu I, mănăstirile Vodița (1369), Tismana (1377), Gura Motrului, Vișina, Topolnița și Aninoasa; iar în Țara Hațegului, Mănăstirea Prislop (la sfârșitul sec. al XIV-lea). La bătrânețe, Sf. Nicodim se retrage la nevoință aspră, în post, în priveghere de toată noaptea și în neîncetată rugăciune, în **peștera de deasupra mănăstirii**, care se păstrează până astăzi. Biserica Ortodoxă îl prăznuiește la 26 decembrie.



Sfântul Nicodim (frescă)

De văzut:
- Peștera Sf. Nicodim
- Cascada (înălțime 40 m)
- Mai sus, 4 km în munte, se află Schitul Cioclovina de Jos

Schitul Sfinții Arhangheli Mihail și Gavriil, Cioclovina de Jos

3 viețuitoare, viață de obște



Hram: Sfinții Arhangheli Mihail și Gavriil
Acces: 4-5 km în munte de la Mănăstirea Tismana (2 ore de mers)
(GPS: 45°5'54.01"N, 22°54'25.99"E)
Egumenă: monahia Paraschiva Marica

La începutul sec. al XVIII-lea, din cauza războaielor dintre turci și austrieci, Mănăstirea Tismana s-a pustiit, călugării risipindu-se în pădurile Munților Cioclovinei. Schiturile de aici au constituit cetatea de rezistență a pandurilor lui Tudor Vladimirescu.

Paul de Alep menționează: „Pe dealurile înconjurătoare viețuiesc mai mulți sihaștri, care vin la biserică în anumite timpuri, ca să primească Sfintele Taine."

Schitul este ridicat în jurul anului 1660. În 1715 este construită biserica de piatră de egumenii Nicodim și Atanasie de la Mănăstirea Tismana. Până în 1949 a fost locuit de călugări, apoi devine schit de maici. Biserica are formă de navă, cu o turlă scundă; pictura este în frescă, în stil bizantin, veche și înnegrită de fum. Catapeteasma din lemn sculptat este mai veche decât biserica, provenind probabil de la altă biserică.

Este dependent de Mănăstirea Tismana.

Schitul Schimbarea la Față, Cioclovina de Sus



1 viețuitoare
Hram: Schimbarea la Față, Sfântul Proroc Ilie
Acces: 3 km prin pădure de la Schitul Cioclovina de Jos
(GPS: 45°5'54.01"N, 22°54'25.99"E); **Egumenă:** monahia Vartolomeea Popovici

Schitul, aflat la 970 m altitudine, este ridicat în anul 1714 de egumenul Nicodim și serdarul Pătru Obedeanu, în vremea lui Ștefan Vodă Cantacuzino. Este refăcut de arhim. Spiridon, în anul 1841. A fost părăsit până în 1940, când a fost restaurat parțial. Începând cu 1998 viața de sihăstrie a reînviat, prin grija maicii Vartolomeea. Cu ajutorul mănăstirii s-a zidit o casă, biserica a fost tencuită și repictată de Grigore Popescu. Biserica a fost resfințită pe 31 iulie 2005, de către ÎPS Teofan. Este dependent de Mănăstirea Tismana.



Un cuib de credință și liniște, aflată între dealuri, Mănăstirea Târgu Logrești este un loc de rai și închinăciune, care-ți dă o mulțumire lăuntrică ori de câte ori îi treci pragul.

Mănăstirea Târgu Logreşti

20 vieţuitoare, viaţă de obşte

Hram: Sfinţii Ioachim şi Ana
Adresa: sat Târgu Logreşti, com. Logreşti, 217293, jud. Gorj
Acces: DN67 Rm. Vâlcea-Târgu Jiu, stânga în Milostea (km 57) pe DJ605A, dreapta în Obislavu (km 29) pe DN67B, Târgu Logreşti (km11), dreapta peste râu 2 km; (GPS: 44°52'32.31"N, 23°41'9.73"E)
Stareţă: monahia Fevronia Nuţă; **Contact:** +40253284005

Biserica, cu hramul Sf. Ioachim şi Ana, a fost ctitorită în 1769 de ieromonahul Tândălescu şi de clucerul Costache Pandia cu soţia sa, Ilinca, fiica lui C. Obedeanu, pe locul unui locaş mai vechi. În 1785 este închinată Episcopiei de Râmnic prin două acte de închinare. Între 1830 şi 1840 a servit şi ca biserică de mir şi a fost părăsită după secularizarea averilor mănăstireşti.

A fost restaurată între 1911 şi 1914, fără a fi redeschisă. În 1932, odată cu reparaţia bisericii vechi, a fost ridicată o nouă clădire. Pe 17 noiembrie 1940 biserica este resfinţită de ÎPS Nifon.

În perioada regimului comunist, mănăstirea este închisă. În 1990 este redeschisă de maicile de la Polovragi. Redevine mănăstire în 1992. S-a reparat stăreţia şi s-au construit trei corpuri de chilii.

Unelte vechi de 4000 de ani găsite la Logreşti – Cultura Glina

Mănăstirea Vişina

2 vieţuitori, viaţă de obşte

Hram: Sfânta Treime
Adresa: loc. Bumbeşti-Jiu, 215100, jud. Gorj
Acces: DN66/E79, Tg. Jiu-Petroşani, la ieşirea din defileul Jiului, 14 km (GPS: 45°11'30.55"N, 23°23'29.48"E)
Stareţ: ierom. Irodion Breaz
Contact: www.manastirea-visina-gorj.go.ro

De văzut:
- Mănăstirea Lainici
- Schitul Locurele
- Ruinele Castrelor romane
- Defileul Jiului

Sfântului Nicodim, împreună cu câţiva ucenici, întemeiază la sfârşitul sec. al XIV-lea, pe Valea Jiului, Mănăstirea Vişina, cu hramul Sfânta Treime, pe locul unei sihăstrii mai vechi. Prima atestare documentară se găseşte într-un document al lui Neagoe Basarb din 1514, unde este pomenit primul egumen cunoscut al mănăstirii – Grigorie. Din vechea mănăstire s-au păstrat doar ruinele bisericii, situate pe malul drept al Jiului, la ieşirea din defileu.

A fost reînfiinţată în anul 1994. Până în prezent s-au construit un paraclis şi un corp de chilii.

Ruinele vechii biserici

Mitropolia Olteniei

Arhiepiscopia Râmnicului

Arhiepiscop: Înalt Preasfințitul GHERASIM CRISTEA
(cuprinde județul Vâlcea)

Str. Argeș, nr. 53, Râmnicu Vâlcea, 240175, jud. Vâlcea,
Tel: +40250731170, Fax: +40250731172; www.episcopia-ramnicului.ro

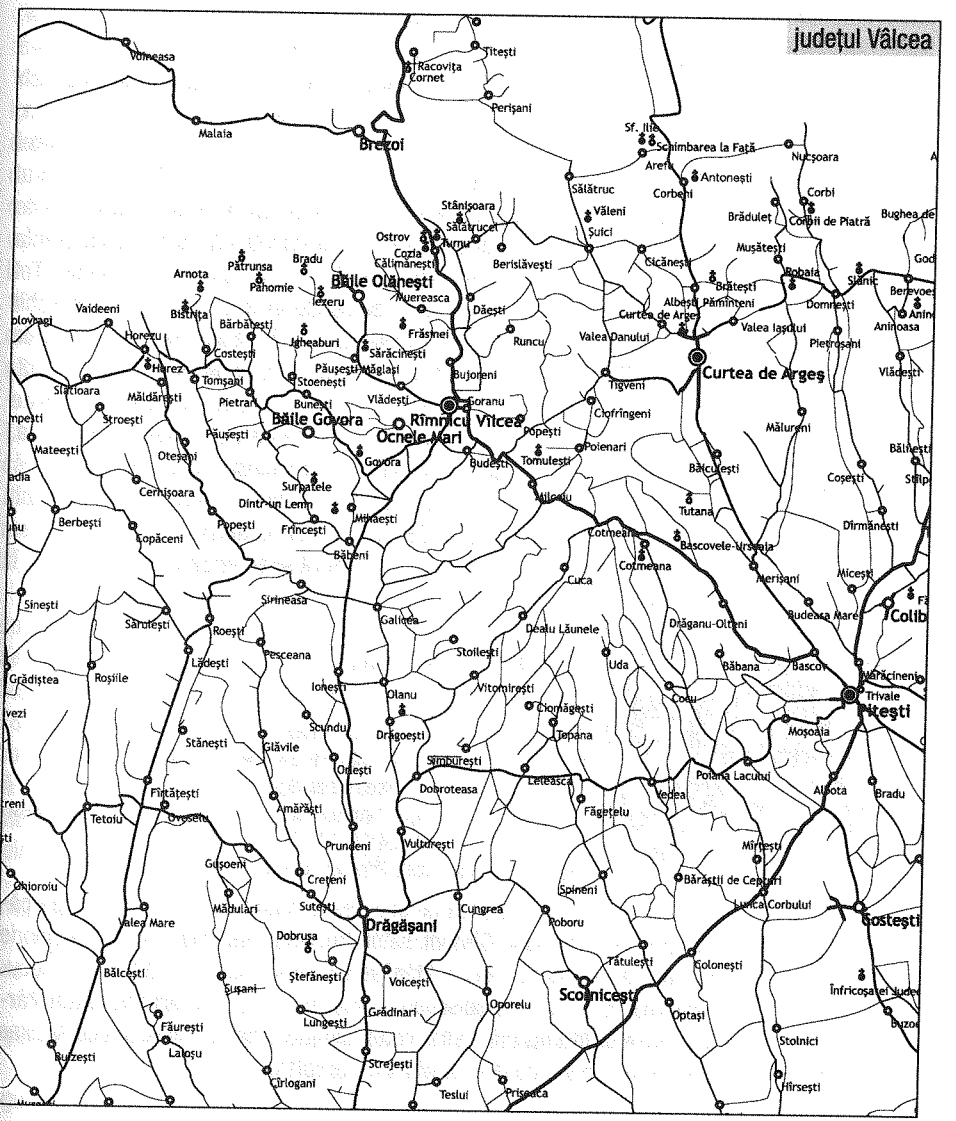



Mănăstirea Arnota

25 vieţuitoare, viaţă de obşte

Hram: Sfinţii Arhangheli Mihail şi Gavriil
Adresa: sat Bistriţa, com. Costeşti, 247116, jud. Vâlcea, cota 820 m
Acces: DN 67 Rm. Vâlcea-Tg. Jiu, la km 37 dreapta pe DJ 646, 7 km, dreapta înainte de Mănăstirea Bistriţa, 5 km drum şerpuit prin cariera de calcar; (GPS: 45°11'48.03"N, 24°2'39.67"E)
Stareţă: stavrofora Ambrozia Rucăreanu
Contact: +40745075225; **Cazare:** cu rezervare

Moaşte: părticele din moaştele Pruncilor ucişi de Irod, părticele din mâna Sf. Apostol Filip, Sf. Ierarh Mihail al Sinadelor, Sf. Mc. Parascheva, Sf. Maxim Mărturisitorul, degetul Sf. Mc. Marina, degetul Sf. Grigorie Decapolitul

De văzut:
- mormântul lui Matei Basarab

Prin pictura, arhitectura şi sculptura sa, Biserica Arnota este unul dintre cele mai reprezentative monumente istorice şi de artă religioasă din ţară.

Tradiţia spune că, după o luptă grea pe care a purtat-o cu turcii, dar nu a putut-o câştiga, Matei Vodă Basarab s-a retras pe plaiurile vâlcene, fiind urmărit de turci. Domnitorul s-a ascuns în Munţii Arnotei, în rogozul unui mic lac, şi făgăduieşte să construiască o mănăstire dacă scapă. A fost zidită, pe locul unei biserici mai vechi, în anii 1633-1634, cu hramul Sf. Arhangheli Mihail şi Gavriil. Prima atestare documentară este în 1636. În pronaos se află **două morminte**: al lui **Matei Basarab** († 9 aprilie 1654), îngropat mai întâi la Târgovişte şi adus apoi la Arnota, după răscoala seimenilor, şi al lui **Danciu vel-vornic, tatăl lui Matei Basarab**. În 1694 se adaugă pridvorul. Între 1705 şi 1706 domnitorul **Constantin Brâncoveanu** repară şi restaurează pictura, reconstruieşte catapeteasma – o adevărată operă de artă sculpturală, purtând amprenta stilului brâncovenesc, aflată acum la Muzeul de Artă din Bucureşti. Tot atunci este executată uşa bisericii, sculptată în lemn de castan, deosebit de valoroasă. Pictura originară a bisericii se păstrează, fiind executată de „Stroe ot Târgovişte" la 1644 şi definitivată de popa Dumitru I în 1753. Biserica mănăstirii este o construcţie mică, în plan trilobat, cu abside poligonale şi pridvor deschis, având ornamente din cărămidă aparentă. Mănăstirea a suferit mai multe renovări, intervenţii şi consolidări.

Arnota a fost mănăstire de călugări până în 2000, când a devenit mănăstire de maici. După 2003 au loc aici numeroase restaurări şi se construiesc Paraclisul Sf. Ilie, chilii, trapeză şi arhondaric.



Mănăstirea Boia

3 vieţuitoare, viaţă de obşte

Hram: Acoperământul Maicii Domnului
Adresa: sat Greblești, com. Câineni, 247088, jud. Vâlcea
Acces: DN7/E81 Rm. Vâlcea-Sibiu, dreapta la Câinenii Mari (km 56) DJ703H, 3 km Greblești, 3 km spre est, apoi stânga 3,6 km spre nord-est (GPS: 45°28' 54.48"N, 24°20' 21.97"E)
Stareţă: monahia Liliana Popescu; **Contact:** +40765615380

Se află situată în partea de sud-vest a Munţilor Făgăraş, pe valea pârâului Boia, în comuna Câineni, satul Greblești, fiind cea mai tânără ctitorie monahală din judeţul Vâlcea. Mănăstirea a fost ridicată în 2005, cu binecuvântarea PS Gherasim, episcopul Râmnicului, de către **arhim. Iustin Pârvu, stareţul Mănăstirii Petru Vodă,** din jud. Neamţ, împreună cu Nicolae Boromiz şi Gheorghe Ureche din satul Greblești.

Mănăstirea Bistrița

60 viețuitoare, viață de obște

Hram: Adormirea Maicii Domnului
Adresa: com. Costești, 247115, jud. Vâlcea
Acces: DN 67/ Rm. Vâlcea-Tg. Jiu, dreapta pe DJ 646 (km 37), 7 km (GPS: 45°11'19.12"N, 24°2'23.26"E)
Stareță: stavrofora Mihaela Tamaș; **Contact:** +40250863327
Cazare: cu rezervare



Moaște: Sf. Grigorie Decapolitul

Mănăstirea este ctitorie a boierilor Craiovești, Barbu și frații săi, Pârvu vornicul, Danciu armașul și Radu postelnicul, din anii 1492-1494. Prima atestare apare într-un document din 16 martie 1494 al lui Vlad Călugărul. Mănăstirea a fost distrusă din temelii de către Mihnea Vodă la 1509. Este refăcută de boierii Craiovești cu sprijinul Sfântului Neagoe Basarab Voievod, între 1515 și 1519. În 1497 este adusă de la Constantinopol cea mai de preț comoară a locașului, **moaștele Sf. Grigorie Decapolitul**. Legenda spune că moaștele au fost cumpărate de Barbu Craiovescu cu aur de la un turc. Turcul a cerut o sumă mare de aur, greutatea egală cu cea a moaștelor. Însă a urmat o minune: așezate pe un taler, într-adevăr, cântăreau greu, dar s-au făcut ușoare când banul Craiovescu a pus galbenii pe celălalt taler. Acest lucru l-a făcut pe turc să exclame: „Vezi, vezi, cum creștin la creștin trage?" În 1656 Domnița Bălașa și Șerban Cantacuzino donează o raclă de argint, în care să fie așezate sfintele moaște. Constantin Brâncoveanu dăruiește mănăstirii mai multe obiecte de cult, un clopot, și reface clopotnița.



Racla cu moaștele Sf. Grigorie Decapolitul

În complexul monahal de la Bistrița a funcționat **prima tiparniță din Țara Românească**, a ieromonahului Macarie, precum și o legătorie de cărți bisericești. Aici – după opinia unor cercetători – s-a tipărit în 1508 *Liturghierul slavon* al călugărului Macarie, prima carte tipărită pe pământ românesc. Ieromonahul Mihail Moxa, în 1620, tipărește *Cronica Universală*, iar în 1640 *Pravila de la Govora*.

Din ctitoria Craioveștilor se mai păstrează biserica-bolniță (1520-1521), cu hramul Schimbarea la Față, având o impresionantă frescă interioară de tradiție paleologă târzie. Pridvorul bolniței a fost adăugat în 1710 de Șerban Cantacuzino. Mănăstirea este puternic afectată de cutremurul din 1838, fiind restaurată până în 1855, când a fost sfințită biserica mare, cu hramul Adormirea Maicii Domnului. Pictura interioară a fost realizată de Tattarescu, în 1850. După 1877 în mănăstire funcționează diferite instituții social-culturale. În 1959 mănăstirea este desființată, fiind reînființată de ÎPS Gherasim în 1984, când încep lucrări de restaurare.

Se spune că în 1763, când epidemia de ciumă cuprinsese Bucureștiul, este adusă racla cu moaștele Sf. Grigorie Decapolitul în fața Mitropoliei, iar în urma rugăciunilor ciuma a început să dea înapoi, dispărând definitiv.

Împrejurimi:

- Schitul Păpușa, datat la anul 1710, ctitorit de egumenul bistrițean Ștefan arhimandritul, la 500 m de mănăstire
- Schitul Scăunelul sau Schitul Peri, datat la anul 1689, ctitorit de egumenul bistrițean Paisie arhimandritul, la 1 km de mănăstire
- Schitul de Supiatră sau Schitul 40 Izvoare, datat la 1701, ctitorit de egumenul bistrițean Ștefan arhimandritul, la 2 km de mănăstire

De văzut:

- Obiective turistice din Parcul Național Buila Vânturarița

Mănăstirea Cozia

28 vieţuitori, viaţă de obşte

Hram: Sfânta Treime
Adresa: loc. Călimăneşti, 245600, jud. Vâlcea
Acces: DN7/E81 Rm. Vâlcea-Sibiu, Călimăneşti (km 17), 3 km spre nord
(GPS: 45°16'23.50"N, 24°18'45.88"E)
Stareţ: ierom. Vartolomeu Androni
Contact: + 40250750230
http://www.manastirea-cozia.go.ro

De văzut:
- Mormântul lui Mircea cel Bătrân
- Muzeul mănăstirii, care cuprinde manuscrise, icoane vechi, sculptură în piatră şi lemn, obiecte de cult etc.
- Fântânile din curtea mănăstirii

În Cerdacul lui Mircea, din corpul de chilii dinspre Olt, a scris Grigore Alexandrescu poezia „Umbra lui Mircea la Cozia".

Ctitorul Mănăstirii Cozia, Mircea cel Bătrân, propus spre canonizare

Împrejurimi:
- Mănăstirea Turnu
- Schitul Ostrov
- Mănăstirea Stănişoara
- o zonă bogată în izvoare termale

A fost cunoscută în vechime şi sub numele de Mănăstirea Nucet, Cozia nefiind altceva decât traducerea în cumană a denumirii româneşti. A fost construită, conform legendei, în apropierea altei mănăstiri, ridicate de Negru Vodă. Biserica, zidită de un meşter sârb, între 1386 şi 1391, este una dintre cele mai importante ctitorii ale lui Mircea cel Bătrân. În timpul lui **Neagoe Basarab** s-a construit **fântâna** care-i poartă numele, iar între anii 1512 şi 1521 s-a refăcut pictura. În 1706-1707 este adăugat pridvorul brâncovenesc, se construiesc cerdacurile, chiliile. Constantin Brâncoveanu dăruieşte mănăstirii policandrele din naos şi pronaos. În pronaosul bisericii mari se găsesc **mormântul voievodului Mircea** şi cel al **monahiei Teofana, mama lui Mihai Viteazul,** călugărită după moartea fiului ei. Biserica, de tradiţie bizantină, construită pe blocuri mari de piatră, în plan treflat, are la exterior o bogată sculptură în piatră şi ornamente din cărămidă. Se remarcă ancadramentele celor 7 ferestre ale naosului şi altarului, datând din epoca lui Mircea cel Bătrân. Pictura murală, de o valoare artistică deosebită, a fost refăcută în 1704-1705 de familia Cantacuzinilor, apoi în 1984-1985, când s-a descoperit pictura originară de secol XIV din pronaos. De-a lungul timpului, mănăstirea va fi reparată şi renovată de multe ori, ultima renovare şi consolidare făcându-se între 1958 şi 1959 de către PF Justinian Marina.

Mănăstirea are **două paraclise: paraclisul din zid**, cu hramul Adormirea Maicii Domnului, din 1583, şi **paraclisul brâncovenesc**, cu hramul Duminica Tuturor Sfinţilor, din cărămidă, având două case boltite şi un foişor, din 1710-1711. **Biserica-bolniţă**, cu hramul Sf. Apostoli, aflată pe partea cealaltă a şoselei, a fost zidită între anii 1542 şi 1543 de Petre Voievod, numit şi Radu Paisie.

Mănăstirea Cozia a constituit de-a lungul timpului şi un **puternic focar de cultură românească**. Aici a funcţionat o şcoală mănăstirească din 1415, primul dascăl fiind pr. Sofronie, stareţul mănăstirii. Filos, logofăt al marelui voievod Mircea cel Bătrân, compune versuri şi imne religioase, el fiind considerat primul poet român. Tot la Cozia, Mardarie Cozianul alcătuieşte la 1696 *Lexiconul slavo-român.*

Istoria mănăstirii este strâns legată de istoria ţării, mănăstirea reprezentând o fortăreaţă redutabilă în calea cotropitorilor austrieci. Între 1879 şi 1893 e transformată în puşcărie, apoi în spital. În perioada Primului Război Mondial a devenit grajd pentru cai.

Cozia Veche sau Schitul Ioan la Piatră

Este situat la un kilometru nord de mănăstire; are hramurile Nașterea Sf. Ioan Botezătorul și Cuv. Parascheva. Se presupune că e ctitoria lui Radu, tatăl lui Mircea, la sfârșitul sec. al XIII-lea-începutul sec. al XIV-lea. Prima atestare documentară datează din 8 noiembrie 1601 și 8 noiembrie 1602, când Teofana monahia, în actele de danie către Mănăstirea Cozia, menționează doi călugări ai acestui schit. Este refăcut și sfințit în 1670 de Mitrop. Teodosie. Cutremurele din 1802, 1838 ruinează așezarea monahală. În 1980 ruinele Coziei vechi sunt conservate datorită importanței lor istorice. În 1986 este refăcută și pictată biserica; se construiesc stăreția, clopotnița, zidurile schitului.

Mănăstirea Dintr-un Lemn

40 viețuitoare, viață de obște

Hram: Nașterea Maicii Domnului
Adresa: com. Frâncești, 247195, jud. Vâlcea
Acces: DN 64 Rm. Vâlcea-Drăgășani 18 km, dreapta la Băbeni pe DJ 646 2,5 km Frâncești, dreapta DJ 646 6 km (GPS: 45°1'31.32"N, 24°10'52.20"E)
Stareță: monahia Emanuela Oprea; **Contact:** +40250762756
Cazare: cu rezervare

Potrivit unei vechi tradiții locale, biserica de lemn este construită în primele decenii ale sec. al XVI-lea, prin cioplirea unui singur stejar. Ea a fost ridicată în cinstea icoanei Maicii Domnului, icoană ce se păstrează și azi în biserica de zid a mănăstirii. În baza acestei tradiții așezarea monahală de aici poartă numele **Dintr-un Lemn.** Paul de Alep, care l-a însoțit pe Patriarhul Macarie al Antiohiei în călătoriile acestuia prin Țările Românești între anii 1653 și 1658, susține că un călugar ar fi găsit o icoană a Maicii Domnului în scorbura unui stejar bătrân. Atunci o voce i-ar fi poruncit să zidească o mănăstire din trunchiul acelui copac.

De văzut:
- Biserica de lemn
- Icoana din inima copacului



Primul document în care apare numele așezământului monahal de aici este datat 1635. Biserica de zid a fost construită în 1640 de Matei Basarab sau, după alte surse, de Preda Brâncoveanu, fost mare spătar. Este construită în plan triconc, prezentând în linii generale arhitectura lui Matei Basarab.

În 1715 Ștefan Cantacuzino restaurează în întregime clopotnița mănăstirii și Casa Domnească. Între 1938 și 1940 mănăstirea este restaurată de Ministerul Aerului și Marinei, acest ansamblu monahal devenind în mod simbolic altar de închinare pentru aviatori și marinari.

Icoana Maicii Domnului, de care este legată existența acestui așezământ monahal, este păstrată în biserica mare. Ea are dimensiuni impresionante (1,50 m x 1,10 m). În anul 1929, Andrei Grabar de la Universitatea din Strasbourg a vizitat mănăstirea și, studiind icoana, a identificat-o ca fiind pictată în sec. al IV-lea la Mănăstirea Theothokos din Grecia, după icoana Sf. Apostol Luca. Alți cercetători plasează însă originea icoanei în Constantinopol (sec. al XIV-lea). Conform tradiției, în lume se mai păstrează trei exemplare asemenea celei de la Dintr-un Lemn, dintre care și cea de la Mănăstirea Brâncoveni.

Icoana Maicii Domnului



Mănăstirea Frăsinei

52 vieţuitori, viaţă de obşte, rânduială athonită

Hram: Adormirea Maicii Domnului, Naşterea Sfântului Ioan Botezătorul
Adresa: com. Muereasca, 247405, jud. Vâlcea
Acces: DN7/E81 Rm. Vâlcea-Sibiu, (8 km) stânga în com. Lunca, Gura Văii, dreapta în Muereasca (1 km); (GPS: 45°11'35.40"N, 24°19'44.28"E)
Stareţ: arhim. Neonil Ştefan;
Contact: www.frasinei.ro
Are posibilităţi de cazare

Moaşte: părticele din moaştele Sf. Mucenic Trifon, Sf. Calinic

La biserica de sus au acces doar bărbaţii. Femeile pot urca numai până la biserica aflată la 2 km mai jos de mănăstire.

Legământul Sf. Calinic este respectat cu strictețe. Chiar în timpul păstoririi sale, cei care l-au călcat au fost pedepsiți aspru. Este cunoscut cazul tinerei păstorițe din Muereasca: din greşeală a trecut hotarul şi s-a îmbolnăvit de epilepsie, fiind nevoită să ceară ajutorul Sf. Calinic, pentru a fi iertată şi în acelaşi timp tămăduită.

Numele Mănăstirii Frăsinei provine de la pădurile de frasini din zonă.

Prima biserică înălţată aici – **Biserica schitului vechi** –, cu hramul Naşterea Sf. Ioan Botezătorul, a fost construită din lemn în 1710, de către doi călugări de origine bulgară, Ilarion şi Ştefan, cu binecuvântarea episcopului de Râmnic, Inochentie. Va fi reconstruită din zid în 1764 de Cârstea, Damian şi Nicoliţă şi pictată, în stil bizantin, de Teodor Zugravul în acelaşi an. Schitul este pustiit de austrieci în 1780 şi rămâne părăsit până în 1845, când este refăcut de călugărul cernican Acache. Atunci se restaurează chiliile, pridvorul este închis şi pictat. Astăzi este biserică de cimitir şi se slujeşte în ea doar la hram, în 24 iunie.

Biserica Mănăstirii Frăsinei, numită şi **Biserica Mare**, având hramul Adormirea Maicii Domnului, cu întreg ansamblul de clădiri, în formă de cetate, este ctitoria **Sf. Ierarh Calinic de la Cernica, episcopul Râmnicului.** Este construită, după planurile sfântului, în perioada 1859-1863 şi sfinţită în 1863. Pictura este realizată în ulei de pictorul ardelean Mişu Pop, în stilul lui Tattarescu, între 1860 şi 1863, curăţată ulterior de pictorul Aritium Avachian.

Paraclisul cu hramul Sf. Trei Ierarhi a fost zidit de episcopul Gherasim Safirim al Romanului, în 1905 şi pictat de Belizarie. Tot el continuă construcţiile pe aripa de sud şi de est a bisericii, care rămăseseră neterminate de Sf. Calinic în anul 1863, iar în 1910 construieşte arhonaricul.

Viaţa monahală de la Frăsinei urmează tipicul Sfântului Munte Athos: în mănăstire nu au voie să intre femei (accesul femeilor este permis numai în biserica de la poalele dealului) şi nu se găteşte cu carne. Sf. Calinic a aşezat în anul 1867 o piatră de legământ la cca 2 kilometri de mănăstire, unde sunt astăzi o biserică şi dependinţe pentru cazarea femeilor. Pe **piatra de legământ** sunt gravate cu litere chirilice atât binecuvântări, pentru cele care vor păstra acest legământ, cât şi blesteme, pentru cele ce vor călca hotărârea sfântului: „Acest sfânt locaş s-a clădit din temelie spre a fi chinovie de părinţi monahi şi fiindcă din partea femeiască putea să aducă vreun scandal monahilor vieţuitori de acolo, de aceea sub grea legătură s-a oprit de la acest loc să mai treacă înainte, sub nici un chip, parte femeiască. Iar cele ce vor îndrăzni a trece să fie sub blestem şi toate nenorocirile să vie asupra lor, precum: sărăcia, gârbăvia şi tot felul de pedepse, şi iarăşi celor ce vor păzi această hotărâre să aibă blagoslovenia lui Dumnezeu şi a smereniei noastre şi să vină asupra lor fericitul bine. Calinic, episcopul Râmnicului-Noului Severin, 17 ian. 1867."

Este singura mănăstire din ţară care nu a fost secularizată, Alexandru Ioan Cuza având un respect deosebit pentru Sf. Calinic.

Mănăstirea Cornetu



3 vieţuitoare, viaţă de obşte

Hram: Tăierea Capului Sfântului Ioan Botezătorul; **Adresa:** sat Călineşti, com. Brezoi, 245501, jud. Vâlcea; **Acces:** DN7/E81 Rm. Vâlcea-Sibiu, km 41; (GPS: 45°23'16.99"N, 24°18'4.24"E); **Exarh:** ierom. Vartolomeu Androni; **Contact:** +40250778768

Mănăstirea este ctitorie a **vornicului Mareş Băjescu** şi a soţiei sale **Maria**, din anul 1666. În 1808 a fost distrusă de un incendiu, viaţa monahală fiind întreruptă până în 1835, când mănăstirea este refăcută de starețul Irinarh. Biserica, în plan trilobat, este construită din cărămidă. Pictura este lucrată în frescă, altarul fiind pictat în 1761 de pictorii Radu, Mihail şi Iordache, iar naosul şi pronaosul, în 1835, de starețul Irinarh.

În anul 1898, odată cu construcţia căii ferate şi a tunelului care trece prin apropierea bisericii, a fost necesară demolarea chiliilor. Din vechile clădiri au rămas numai un foişor, zidurile şi turnul de apărare de la nord şi est de biserică. Cupola şi o parte din altar au fost dărâmate în 1916-1918 şi refăcute între anii 1923 şi 1925. Ultima restaurare a acestui monument istoric s-a făcut în anul 1960, de către Direcţia Monumentelor Istorice.

Mănăstirea Cornetu a fost schit de călugări, în prezent fiind mănăstire de maici.

Mănăstirea Govora



20 vieţuitoare, viaţă de obşte

Hram: Adormirea Maicii Domnului
Adresa: sat Govora, com. Mihăeşti, 247379, jud. Vâlcea
Acces: DN7/E81 Rm. Vâlcea-Tg. Jiu, stânga în Gurişoara (km 17), DJ 647 1 km (GPS: 45°3'48.99"N 24°13'9.39"E)
Stareţă: monahia Heruvima Covaci; **Contact:** +40250770342
Cazare: 10 locuri, cu rezervare

Mănăstirea Govora este una dintre cele mai vechi din ţară, fiind ridicată în sec. al XIV-lea şi al XV-lea, sub domnia lui Vlad Dracul. Numele mănăstirii provine de la slavonescul *govoriti = a vorbi, a spune* sau *izvor, murmur de izvor.* A fost distrusă de boierul Albu cel Mare, în perioada domniei lui Vlad Ţepeş, ca după aceea, între anii 1492 şi 1496, să fie refăcută de Vlad Călugărul şi Radu cel Mare. Între anii 1640 şi 1645, domnitorul Matei Basarab îi face mănăstirii o reparaţie totală şi instalează aici o tiparniţă primită de la Mitropolitul Petru Movilă de la Kiev. La Govora s-au tipărit numeroase cărţi de cult – *Psaltirea* (1637), *Pravila mică* (1640) şi **prima carte în limba română** (după cărţile bisericeşti tipărite de diaconul Coresi de la Braşov): *Pravila de la Govora*. Încăperile în care a funcţionat vechea tipografie mai există şi astăzi.

În timpul domniei lui Constantin Brâncoveanu, mănăstirea a fost restaurată şi extinsă. S-a adăugat o trapeză în 1775, iar clopotniţa şi o parte din clădiri au fost ridicate la începutul sec. al XVIII-lea. Cutremurele din 1940, 1977 şi 1986 au adus mari pierderi acestui locaş. Întregul ansamblu a fost renovat între anii 1957 şi 1969, ultima reparaţie făcându-se în anii 1986-1988. În interiorul bisericii, pe lângă valoroasa pictură aparţinând Şcolii de la Hurez, din 1711-1712, se găseşte o frumoasă catapetesamă originară, din lemn, sculptată în stil brâncovenesc.

Mănăstirea este transformată în 1959 în mănăstire de maici.

Icoane făcătoare de minuni: Icoana Maicii Domnului

Icoana Maicii Domnului înaripată este unică în lume

Împrejurimi:

- Biserica fostei Mănăstiri Slătioarele, ridicată în anii 1568-1577 de doamna Ţării Româneşti, Ecaterina Salvarezzo, soţia lui Alexandru al II-lea Mircea, în satul Slătioarele (Ocnele Mari), 10 km.



Mănăstirea Hurezi

60 vieţuitoare, viaţă de obşte

Hram: Sfinţii Împăraţi Constantin şi Elena
Adresa: loc. Horezu, 245800, jud. Vâlcea
Acces: DN7/E81 Rm. Vâlcea-Tg. Jiu, dreapta după Bogdăneşti, (2 km înainte de loc. Horezu), DC 146, DC 147 2 km, Romanii de Jos; (GPS: 45°10'8.83"N, 24°0'25.64"E)
Stareţă: monahia Pavelina Gagea
Contact: +40250860071
Cazare: 22 locuri, cu rezervare

Moaşte: mâna Sf. Ap. Filip, mâna Sf. Ierarh Mihail al Snaidei, palma Sf. Marina, părticele din moaştele Sf. Ioan Gură de Aur, Sf. Atanasie, Sf. Mc. Teodor Tiron

Mănăstirea Hurezi (Hurezu), cea mai de seamă ctitorie a domnului martir Constantin Brâncoveanu, sinteză a artei româneşti din acel timp, a fost construită între anii 1690 şi 1693, biserica mare a aşezământului fiind târnosită la 8 septembrie 1693. Locaşul este o remarcabilă realizare a artei brâncoveneşti, care se distinge prin originalitate, măiestria liniilor şi culorilor. Meşterii care au creat această capodoperă sunt Istrate Iemnarul, Vucaşin Caragea pietrarul şi Manea vătaful zidarilor. Cei care au executat pictura, între 1692 şi 1694, au fost Constantin, Ioan, Andrei, Stan, Neagoe şi Ichim. Ei imortalizează în pronaosul bisericii mari chipurile celor două familii, familia Brâncoveanu şi familia Cantacuzino. Din iniţiativa domnitorului şi a câtorva boieri şi feţe bisericeşti, Hurezi devine principalul centru artistic al Episcopiei Râmnicului, astfel încât mănăstirile Polovraci, Mamu, Surpatele, Cozia, Govora, la fel ca şi schiturile Feldelşoiu şi Sărăcineşti, au fost construite sau restaurate şi decorate cu picturi de aceiaşi artişti care la Hurezi formaseră o adevărată şcoală stilistică. Biserica, menită să devină necropola Brâncovenilor, a fost reparată şi restaurată de mai multe ori: în 1827, 1872, 1907-1912 şi 1954-1964. Mănăstirea Hurezi a fost inclusă pe lista patrimoniului cultural mondial UNESCO.

Hurezi, „Le plus beau de toute Roumanie", *Charles Diehl*

Ansamblul monastic se compune din: **biserica mănăstirii**, ctitorită de marele domnitor şi cărturar Constantin Brâncoveanu, aflată în centrul incintei, cu hramul Sf. Împăraţi Constantin şi Elena; **biserica-bolniţă**, ctitorită de doamna Maria, soţia domnitorului, la 1696, pictată de meşterii români Preda, Nicolae şi Ianache; **Schitul Sf. Apostoli**, ctitorit de stareţul mănăstirii, Ioan Arhimandritul, la 1698; **Schitul Sf. Ştefan**, numit astfel după numele fiului cel mare al domnitorului, care l-a ctitorit la 1703 şi pictat de Ianache, Istrate şi Hranite. S-au mai construit: corpul etajat al chiliilor, reşedinţa domnească cu turnul-clopotniţă, sala de sfat şi **foişorul egumenului Dionisie Bălăcescu** (1725-1753) – bogat ornamentat cu motive decorative, operă a monahului Iosif, cu cele 2 steme heraldice îngemănate, ale Munteniei şi Moldovei, ca simbol de unitate naţională. Pe latura vestică se află trapeza, pictată în 1705-1706, iar deasupra, paraclisul. Constantin Brâncoveanu, ca om de o aleasă cultură a epocii sale, a înfiinţat vestita bibliotecă, rămasă peste veacuri sub denumirea de **Biblioteca lui Constantin Brâncoveanu**, care mai numără în prezent aproximativ 4000 de volume. A funcţionat aici un important centru de cultură, o şcoală de copişti de manuscrise, o bibliotecă umanistă.

Crezul domnului Constantin Brâncoveanu, aşa cum apare el în pisania care se află deasupra uşii de intrare în biserica mare a mănăstirii: „Nu voi intra în sălaşul casei mele, nu voi sui pe aşternutul patului de odihnă, nu voi da somn ochilor mei şi pleoapelor mele dormitare şi repaus tâmplelor mele, până nu voi afla loc Domnului şi sălaş Dumnezeului lui Iacob."

Hurezi a fost mănăstire de călugări până în 1872, când a devenit de călugăriţe.

Mănăstirea Mamu

3 vieţuitoare, viaţă de obşte



Hram: Sfântul Nicolae; **Adresa:** com. Lungeşti, 247325, jud. Vâlcea
Acces: DN 64 Drăgăşani-Caracal 12 km, dreapta în Grădinari-Runcu Mare, pe DJ 677C prin Gântulei, până la Lungeşti, 7 km
(GPS: 44°34'32.36"N 24°11'21.68"E)
Stareţă: monahia Pavelina Aurora Ioniţă; **Contact:** +40732122552

Doamna Stanca, mama domnitorului Constantin Brâncoveanu, a construit o biserică de lemn în 1655, pe locul alteia mai vechi, aparţinând, probabil, familiei Mogoşeştilor. Constantin Brâncoveanu construieşte o biserică de zid în 1696, pictată în frescă de către **Pârvu Mutu** şi **Marin** la 1699, şi două corpuri de clădiri. De-a lungul anilor se fac mai multe restaurări, ultima reparaţie fiind în 1957-1958. Mănăstirea deţine obiecte de valoare artistică şi istorică: carte bisericească veche, obiecte de cult, 2 clopote de bronz de la 1699 etc. În 1873 devine biserică de parohie, ajungând în paragină. Din 1932 – mănăstire de maici până în 1960, când este închisă. Începând cu 1961 în incintă funcţionează un cămin-spital pentru bătrâni. Astăzi este mănăstire de maici şi s-au reluat lucrările de restaurare a picturii şi a zidurilor bisericii.

De văzut:
- Biserica Stăneşti, monument istoric, cu pictură de sec. XVI
- Biserica-bolniţă din Lungeşti, 1833

Mănăstirea Sărăcineşti

5 vieţuitoare, viaţă de obşte



Hram: Adormirea Maicii Domnului
Adresa: sat Valea Cheii, com. Păuşeşti-Măglaşi, 247474, jud. Vâlcea
Acces: DN 64A, Râmnicu Vâlcea-Băile Olăneşti, prin Păuşeşti-Măglaşi, 13 km, stânga până la Valea Cheii; (GPS: 45°11'29.77"N, 24°12'3.48"E)
Stareţă: monahia Anastasia Honcioiu; **Contact:** +40754737678

Prima atestare documentară a Schitului Sărăcineşti datează din 1437. Ctitorul bisericii actuale este Episcopul Ştefan al Râmnicului, împreună cu boierii Sărăcineşti, la anul 1688. În 1692 s-a construit turnul-clopotniţă, iar în sec. al XVIII-lea bisericii i s-a adăugat un pridvor deschis. Pictura datează de la 1717, fiind realizată de Teodosie, Gheorghe şi Preda, aceiaşi pictori care au zugrăvit paraclisul de la Hurezi. Întreg ansamblul de la Sărăcineşti este declarat monument istoric.

După cutremurul din 1838 schitul s-a distrus, refăcându-se apoi între 1855-1857. În 1960 a fost desfiinţat în mod abuziv, fiind reînfiinţat în 1991, ca mănăstire de călugăriţe. Abia după anul 2008, când locaşului i s-au redat imobilele, s-a putut forma o obşte monahală.

De văzut:
- Mormântul ctitorului – Episcopul Ştefan, devenit schimnic cu numele Sava – din pridvor

Schitul Bradu

12 vieţuitoare, viaţă de obşte

Hram: Sfântul Ioan Botezătorul; **Adresa:** sat Gurguiata, 245303, jud. Vâlcea
Acces: DN 64A, Râmnicu Vâlcea - Băile Olăneşti, prin Păuşeşti-Măglaşi, 13 km, stânga la Valea Cheii, pe DJ 7,5 km, dreapta spre Gurguiata 2,5 km, stânga spre schit (prin pădure) 3 km; (GPS: 45°13'1.67"N, 24°11'17.07"E); **Egumenă:** monahia Arsenia Maxim

Este construit pe temelia unui schit din 1766, numit Schitul de sub Râpa Bradului. Actuala biserică de zid a fost ridicată în 1784 de pr. Sava ieromonah, fost egumen al lezerului, ajutat fiind de pr. Grigore. Biserica, în formă de corabie, seamănă mult cu cea de la lezer; a fost pictată în 1783-1784 de Popa Dimitrie Zograf. Turnul-clopotniţă, de două etaje, este mult mai înalt decât biserica. În 1994, la Bradu se va aşeza, după o lungă perioadă de absenţă a vieţii monahale, un călugăr. Începând cu 1999 devine obşte de maici.

De văzut:
- Biserica lui Horea, Olăneşti
- Peştera Stogu



Mănăstirea Stânișoara

14 viețuitori, viață de obște

Hram: Sfântul Mucenic Gheorghe
Adresa: loc. Călimănești, 245600, jud. Vâlcea
Acces: pe valea Păușa-Stânișoara spre nord, plecând din halta CFR Păușa-Căciulata, 6 km, sau din stația CFR Turnu, spre est, 4 km (GPS: 45°18'6.44"N, 24°20'19.27"E)
Stareț: Laurențiu Popa; **Contact:** +40250751087

Moaște: particele din moaștele Sf. Cuv. Neofit

Primul așezământ monahal a fost un schit de lemn, construit de sihaștrii Meletie, Neofit, Isaia, veniți de la Mănăstirea Cozia, trăitori în peșterile de aici. În 1747 Gheorghe Clucerul ridică biserica, ce va fi pustiită apoi, în 1788, de turci. Este reconstruit în anii 1803-1806 de către monahii Sava și Teodosie, veniți de la Athos, sprijiniți de episcopul Iosif I al Argeșului. În 1850 întregul așezământ este distrus de un incendiu. Actuala biserică din piatră, împreună cu chiliile, a fost construită în anii 1903-1908 de arhim. Nicandru Manu și pictată. În 1937 este construit un paraclis.

De văzut:
- Peștera Cuv. Meletie
- Izvorul lui Meletie

Pe aceste locuri s-a retras un sihastru, pe nume Meletie, care și-a făcut chilie într-o peșteră, la 1 km distanță. Fiind înaintat de zile, nu și-a mai putut aduce apă de departe. După ce s-a rugat la Dumnezeu, din munte a izvorât apă. Acest izvor este cunoscut până astăzi ca *Izvorul lui Meletie*.

Viață monahală este aspră, nu se consumă carne.

Mănăstirea Surpatele

15 viețuitoare, viață de obște

Hram: Sfânta Treime
Adresa: sat Surpatele, com. Frâncești, 247203, jud. Vâlcea
Acces: DN 64 Rm. Vâlcea-Drăgășani 18 km, dreapta la Băbeni pe DJ 646 2,5 km Frâncești, dreapta DJ 646 3,5 km, dreapta în Dezrobiți - Moșteni spre Balutoaia, pe DJ646c, 2 km; (GPS: 45°2'52.46"N, 24°11'21.32"E)
Stareță: monahia Eftimia Constantin; **Contact:** +40722946683
Cazare: cu rezervare

Icoane făcătoare de minuni: icoana Maicii Domnului

Prima biserică de lemn a fost înălțată de logofătul Tudor Drăgoescu și fratele său Stanciu, feciorii lui Popa Frâncu, la începutul sec. al XVI-lea. Biserica din zid a fost construită în 1703-1706 de doamna Marica Brâncoveanu. În 1815 a fost repictată de zugravul Gheorghe Gherontie din Hurezi. În anul 1872 mănăstirea se închide, fiind în ruină. Este restaurată între anii 1927 și 1935, de către Comisia Monumentelor Istorice, amenajându-se un corp de chilii. Biserica, în stil brâncovenesc, este pictată în frescă la 1707, de zugravii Andrei Iosif ieromonah, Hranite și Ștefan. La Surpatele este reprezentată o scenă rar întâlnită – *împărțirea hainelor lui Iisus*. Printre obiectele cu valoare artistică deosebită amintim: catapeteasma din tei, sculptată, ușile de intrare, sculptate de Filip tâmplarul în stil brâncovenesc, icoane de mare preț, candele de argint, policandrul dăruit de doamna Maria Brâncoveanu.

Împrejurimi:
- Mănăstirea Dintr-un Lemn (3 km)



Mănăstirea a beneficiat de mai multe refaceri între anii 1958 și 1959, în 1984, iar în 2004 a fost restaurată pictura murală.

Ușile împărătești ale bisericii sunt opera părintelui Sofian Boghiu.

Mănăstirea Turnu



22 vieţuitori, viaţă de obşte

Hram: Intrarea în Biserică a Maicii Domnului, Schimbarea la Faţă (biserica nouă)
Adresa: loc. Călimăneşti, 245600, jud. Vâlcea
Acces: DN7/E81 din Călimăneşti spre Sibiu, 5 km, dreapta pe pod 300 m, imediat stânga pe lângă râu 1,5 km, dreapta la troiţă 300m
(GPS: 45°17'17.86"N, 24°18'31.98"E)
Stareţ: Ioanichie Trifa; **Contact:** +40250750851; **Cazare**: 30 locuri

De văzut:
• Peşterile sihaştrilor Daniil şi Misail din curtea mănăstirii

Împrejurimi:
• În apropierea acestui vechi aşezământ monastic se păstrează şi astăzi unele vestigii istorice renumite, cum ar fi: castrul roman Arutela sau stânca de piatră numită Masa lui Traian

Denumirea îi este dată de un turn aflat pe stânca „Piscul lui Teofil", turn construit de legiunile romane din Castrul Arutela în sec. al II-lea. Iniţial s-a numit Schitul de după turn, apoi Schitul Turnu şi, în cele din urmă, Mănăstirea Turnu. La poalele culmii Turneanu din masivul Cozia, de-a lungul timpului, au fost multe sihăstrii, chilii săpate în stâncă, dintre care unele se mai păstrează şi astăzi.

Biserica veche, cu hramul Intrarea în Biserică a Maicii Domnului, a fost ridicată în 1676, pe locul alteia din lemn, de **Varlaam, Mitropolitul Ţării Româneşti**, fiind o copie a Coziei vechi. Mistuită de flăcări în 1932, a fost refăcută în 1933. În jur se află numeroase chilii săpate în piatră, două peşteri unde pustnicii se izolau de lume. **Biserica nouă**, numită şi Biserica cea mare, cu hramul Schimbarea la Faţă, a fost ridicată între anii 1897 şi 1901, de episcopul cărturar Gherasim Timuş. Aceasta are formă pătrată, cu două niveluri, parter şi etaj, la fiecare nivel fiind o biserică în care se ţine slujba separat, de alt preot. Între anii 1935 şi 1938 au fost construite corpurile de chilii şi întregul ansamblu a fost renovat. Până în anul 1939 aici a funcţionat o şcoală de cântăreţi bisericeşti. A fost desfiinţată în 1961, reînfiinţată ca schit în 1975, iar din 1988 redevine mănăstire. Vieţuitorii de aici duc o viaţă aspră, neconsumând carne.

Schitul Dobruşa

8 vieţuitori, viaţă de obşte

Hram: Intrarea în Biserică a Maicii Domnului; **Adresa:** sat Dobruşa, com. Zlătărei, 247687, jud. Vâlcea; **Acces:** DN 64 Drăgăşani-Slatina 500m, dreapta spre Zlătărei DJ 677 2,5 km, dreapta spre Ştefăneşti 4,5 km, dreapta spre Dobruşa 1,5 km
(GPS: 44°38'11.10"N, 24°11'29.39"E)
Egumen: Ioanichie Mânzală; **Contact:** +40723822963

Schitul este atestat documentar în anii 1500-1520. Este reparat în 1610 de Radu Buzescu, apoi în 1675 de episcopii Ştefan şi Ilarion. Este zugrăvit între 1771 şi 1774, de către ieromonahul Daniil şi de preotul zugrav din Suteşti. Biserica, în formă de cruce, are o încăpere interioară – gropniţa – între naos şi pronaos (tip unic în Ţara Românească). Biserica a fost restaurată în 1998.

Schitul Lacul Frumos

5 vieţuitori, viaţă de obşte



Hram: Sfinţii Arhangheli Mihail şi Gavriil; **Adresa:** sat Pleaşa, com. Vlădeşti, 247742, jud. Vâlcea; **Acces:** din Rm. Vâlcea pe DN7/E81, str. Calea lui Traian, stânga pe str. Dealul Malului până în sat Dealul Malului 3,5 km, DC 168 6 km până în Pleaşa
(GPS: 45°9'9,37"N, 24°18'10,27"E); **Egumen:** Galaction Gavriil Zelig; **Contact:** +40721713967

Ctitorit între anii 1994 şi 1997, de ieromonahul de origine găgăuză, Paisie Vasiloglu, de la Mănăstirea Frăsinei şi de localnicii Traian Avrinte şi Mihail Gujan, cu binecuvântarea PS Gherasim, episcopul Râmnicului.



Schitul Iezer

5 vieţuitoare, viaţă de obşte

Hram: Intrarea în Biserică a Maicii Domnului
Adresa: sat Cheia, Băile Olăneşti, 245301, jud. Vâlcea
Acces: DN 64A, Râmnicu Vâlcea - Băile Olăneşti, prin Păuşeşti-Măglaşi, 13 km, stânga la Valea Cheii, pe DJ 654 (drum forestier accesibil auto) 8,5 km
(GPS: 45°12'18.35"N, 24°10'17.90"E)
Egumenă: monahia Maria Popa; **Contact:** +40788039183

Moaşte:
Sf. Antonie de la Iezer

De văzut:
- Peştera Sfântului Antonie săpată în munte
- Crucea Moşilor
- Schitul Pahomie
- Schitul Pătrunsa
- Schitul Bradu

Schitul a fost construit, în 1559, de voievodul Mircea Ciobanu împreună cu soţia sa, doamna Chiajna, fiica voievodului Petru Rareş, în apropierea unui schit de lemn atestat documentar din 1495-1501, în vremea lui Radu cel Mare. **Biserica** actuală a fost zidită în 1714 de **episcopul Ilarion şi schimonahul Antonie** şi pictată în 1720 de ierom. Nicolae. După refacerea schitului, aici s-au adăpostit peste 300 de călugări, unii retraşi în sihăstrie, prin peşteri sau prin chilii. Mulţi şi-au găsit sfârşitul în urma jafurilor datorate unei legende, conform căreia Mircea cel Bătrân ar fi zidit o lădiţă cu bani în zidul bisericii, pentru a fi renovată la nevoie. Schitul a fost reparat şi extins de mai multe ori de-a lungul timpului. A fost obşte de călugări până în 1946, apoi de maici, până în 1960, când a fost închis datorită Decretului 410. Redevine obşte de maici după 1989; se construieşte o biserică nouă în 1998.

Sfântul Cuvios Antonie de la Iezer, de origine aromână (după alţi cercetători, fiu de ţărani olteni), se stabileşte în 1648 la Rm. Vâlcea, ocupându-se de comerţ. La 64 de ani alege calea monahală. După ce renunţă la ideea de a merge la Muntele Athos, la îndemnul episcopului Ilarion, se stabileşte la Schitul Iezer. Sfântul a donat schitului toate bunurile sale şi a zidit chiliile, care se păstrează până astăzi. Timp de 3 ani a săpat o biserică în stâncă, în urma unei porunci divine. Şi-a găsit odihna veşnică în chilia de lângă peşteră, la 92 de ani. Este prăznuit pe 23 noiembrie.



Schitul Jgheaburi

10 vieţuitoare, viaţă de obşte

Hram: Naşterea Maicii Domnului
Adresa: com. Stoeneşti, 247625, jud. Vâlcea
Acces: DN 64 Rm. Vâlcea-Drăgăşani 3 km, dreapta pe DN 67 20 km, dreapta în Stoeneşti pe DJ 646A 800m, dreapta în Stoeneşti pe DJ 651 spre Gruiu, Neghineşti 9 km, DC 160 Piscu Mare. De aici drum forestier şi cărare fără acces auto. Pe scurtătură, din Piscu Mare se face 1h 20' pe jos (6 km)
(GPS: 45°12'18.35"N, 24°10'17.90"E)
Egumenă: monahia Heruvima Brezan; **Contact:** +40250776620

Schitul este frecventat de credincioşi şi de turişti, datorită izvoarelor cu ape sulfuroase, captate aici din vechime.

Schitul a fost construit din lemn în 1310, în timpul lui Radu Negru, şi a fost refăcut de Mitrop. Teofil, în 1640, în timpul lui Matei Basarab. Biserica de zid datează din 1827, construită pe locul celei de lemn de Timotei şi Daniil ieromonah. Se pare că aici a existat cea mai veche bolniţă din Vâlcea, datorită unui izvor sulfuros aflat în apropiere. Biserica, în formă de navă, fără turlă, are o catapeteasmă de zid şi a fost pictată în frescă, în stil bizantin, de Ilie Zugravul din Teiuş şi Constantin Zugravul din Zmeurat, în 1828. S-au construit chiliile, stăreţia; biserica a fost renovată în 1940 şi 1970.

Schitul Ostrov

12 vieţuitoare, viaţă de obşte



Hram: Naşterea Maicii Domnului
Adresa: loc. Călimăneşti, 245600, jud. Vâlcea
Acces: din Călimăneşti, în dreptul hotelului Central, dreapta peste pod, pe insulă; (GPS: 45°14'43.02"N, 24°20'37.11"E)
Egumenă: monahia Mariami Mura Tunza; **Contact:** +40250750244

Schitul este ctitorit între 1520 şi 1521 de domnitorul **Neagoe Basarab** şi soţia sa, Despina, pe locul unei biserici mai vechi din sec. al XIV-lea. Aici **s-au călugărit soţia lui Neagoe Basarab, doamna Despina, cu numele de Platonida, şi mama lui Mihai Viteazul, care şi-a luat numele de Teofana.** Se păstrează din acele vremuri tâmpla aurită, iconostasul din lemn de tei, icoana Maicii Domnului (restaurată în 1791 de Ioan Zugravul). Alte trei icoane de pe vremea lui Neagoe Basarab: Sf. Nicolae, Coborârea de pe cruce şi Sf. Sava se află la Muzeul de Artă, Bucureşti. Din 1522 până în 1890, Schitul Ostrov a fost schit de călugăriţe, fiind primul aşezământ monahal din România pentru călugăriţe. Biserica a fost pictată, în stil bizantin, între 1752 şi 1760.

În anul 1838 biserica scapă de incendiul care a înghiţit chiliile şi celelalte clădiri, care au fost refăcute în anul 1940.

Din cauza construcţiei hidrocentralei Călimăneşti, biserica a fost ridicată circa 6 m şi a fost reconstruită casa stăreţiei.

Icoane făcătoare de minuni: icoana Maicii Domnului Hodighitria (sec. XVI)

Parcul de agrement din jurul mănăstirii este o adevărată grădină botanică. Aici se întâlnesc 47 de specii de arbori, arbuşti şi trandafiri.

Schitul Troianu

3 vieţuitori, viaţă de obşte



Hram: Tăierea Capului Sfântului Ioan Botezătorul
Adresa: intr. Lotrului, Râmnicu Vâlcea, 240015, jud. Vâlcea
Acces: din DN 67 Rm. Vâlcea-Tg. Jiu (Calea lui Traian, continuare Posada), dreapta pe intr. Lotrului; (GPS: 45°4'56.15"N, 24°20'54.92"E)
Egumen: Sava Pleşa; **Contact:** +40744562189

Biserica schitului şi casa stăreţiei datează din sec. al XVIII-lea. Au fost refăcute de Hrisant Penetis, egumenul Hureziului, în anii 1840-1842, ca metoc al Mănăstirii Hurezi. În 1848 aici s-a aflat comandamentul militar al armatei de panduri şi voluntari, condusă de **generalul Gheorghe Magheru.** Este declarată monument istoric în 1966.

În urma secularizării, Schitul Troianu redevine metoc al Mănăstirii Hurezi, intrând apoi în proprietatea IAS Rm. Vâlcea până în 1972. Casa stăreţiei a fost transformată în depozit, foişorul şi pridvorul, dărâmate, iar biserica ajunge grajd pentru vite. Este restaurat între 1972 şi 1975, aici fiind organizat apoi Muzeul General Gheorghe Magheru, desfiinţat în 1990.

De văzut:
- Casa memorială Anton Pann, Râmnicu Vâlcea

Schitul Pahomie

7 viețuitori, viață de obște

Hram: Sfântul Proroc Ilie Tezviteanul
Adresa: loc. Băile Olănești, 245300, jud. Vâlcea
Acces: DN 64A, Râmnicu Vâlcea - Băile Olănești, prin Păușești-Măglași, 13 km, stânga la Valea Cheii, pe DJ 654 (drum forestier accesibil auto) 13 km, stânga până la Izvorul Frumos 1,5 km. Există și un drum forestier dinspre sud-vest, de la Schitul Pătrunsa.
(GPS: 45°14'29.42"N, 24°7'24.09"E)
Egumen: Ieronim Tamaș; **Contact:** +40250776620

De văzut:
- peisaj deosebit
- cascada
- lacul cu nuferi

Biserica schitului este clădită pe un stei de stâncă lung de aproape 50 de metri, de sub care țâșnește Izvorul Frumos.

Schitul este ridicat de **Pahomie monahul** și **Sava Haiducul** în 1520. După o altă pisanie, acest Pahomie ar fi marele ban **Barbu Craiovescu,** ctitorul Mănăstirii Bistrița, care a zidit schitul în anii 1519-1520, pe locul unde a scăpat cu viață, ascunzându-se de Mihnea cel Rău.

Schitul a fost reparat în 1684. În 1824 schitul era metoc al Iezerului. Ajuns în stare de avansată de degradare, a fost închis în 1880. În 1952 este reclădit după urmele zidurilor rămase. A fost pictat în 1956, fiind sfințit în același an de PS Iosif al Râmnicului.

Primul viețuitor al schitului reclădit va fi călugărul Ioasaf Ionescu, de la Mănăstirea Arnota. În 1980 trece la cele veșnice și este înmormântat lângă zidul bisericuței schitului.

Schitul Pătrunsa

35 viețuitori, viață de obște

Hram: Tăierea Capului Sfântului Ioan Botezătorul
Adresa: com. Bărbătești, 247025, jud. Vâlcea
Acces: DN 67 Rm. Vâlcea-Tg. Jiu 30 km, dreapta la Bârzești pe DJ 646E 8 km. Apoi pe cărare 3,5 km
(GPS: 45°13'29.91"N, 24°6'4.68"E)
Egumen: Varsanufie Gherghel; **Contact:** +40723572894
Cazare: 15 locuri

Moaște: de la mai mulți sfinți din Pustiul Hozevei

Construit în 1740, de către episcopul Climent al Râmnicului, pe locul unde a fost născut de mama sa, Paraschiva Modoran din Pietrarii de Jos, fugară peste munte de frica unei invazii turcești, adăpostindu-se la poalele Muntelui Buila, în locul numit astăzi Pătrunsa. Schitul este distrus, în urma căderii unei stânci, și refăcut în a doua jumătate a sec. al XVIII-lea, de postelnicul Dumitru, protopopul Pietraru și postelnicul Ion Bărbătescu, probabil urmași ai episcopului Climent.



În anul 1895 schitul a fost din nou părăsit. Este redeschis în 1935 și resfințit în ziua de 23 august 1936, prin osteneala ieromonahului Veniamin Grigorescu. Actuala biserică, cu ziduri groase și pridvor închis, datează din sec. al XIX-lea, și este pictată în stil brâncovenesc cu unele influențe populare. Biserica a suferit modificări în 1963; în 1977 s-a construit casa starețului Veniamin Grigorescu. Schitul este declarat monument istoric.

În 2006 s-a înălțat o nouă biserică, prin grija pr. Varsanufie Gherghel.

Mitropolia Olteniei

Episcopia Severinului şi Strehaiei

Episcop: Preasfinţitul NICODIM NICOLĂESCU
(cuprinde judeţul Mehedinţi)

Adresa: Str. I. Gh. Bibicescu, nr. 6, Drobeta Turnu Severin, 220103, jud. Mehedinţi
Tel: +40252333048, Fax: +40252333039; www.episcopiaseverinului.ro

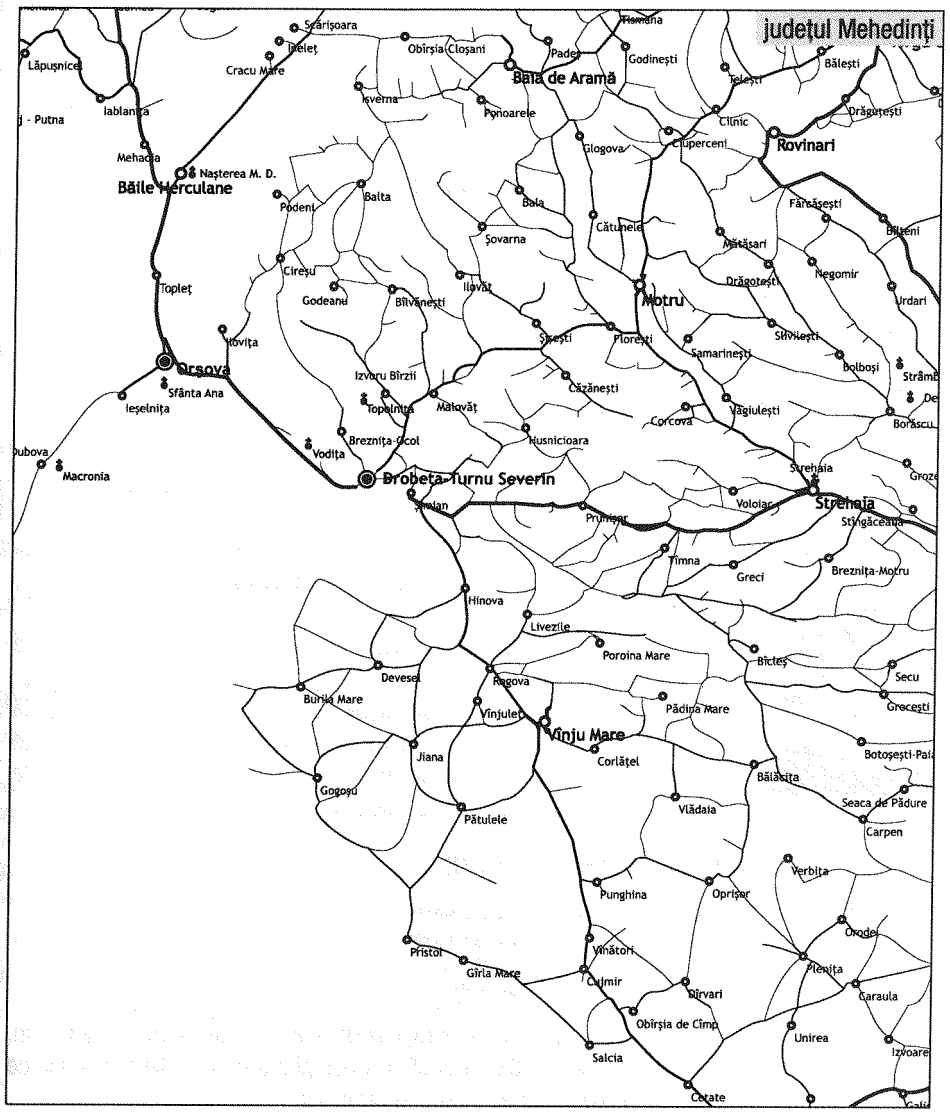



Mănăstirea Baia de Aramă

5 vieţuitoare, viaţă de obşte

Hram: Sfinţii Arhangheli Mihail şi Gavriil
Adresa: loc. Baia de Aramă, 225100, jud. Mehedinţi
Acces: DN 67D Tg. Jiu-Baia de Aramă, 48 km. În zona de nord-vest a localităţii Baia de Aramă
(GPS: 45°0'1,06"N, 22°48'16,33"E)
Stareţă: monahia Isidora Rusu; **Contact:** + 40788739195

De văzut:
• Podul lui Dumnezeu – monument natural, Ponoarele (lângă Baia de Aramă)

Mănăstirea a fost construită pe locul unui schit mai vechi, între 1699 şi 1703. Este ctitorită de Sf. Constantin Brâncoveanu, Banul Cornea Brăiloiu şi Milco Băieşul, după cum reiese din pisanie. La puţin timp după ce a fost construită, a fost închinată Mănăstirii Hilandar, din Muntele Athos. Biserica, în plan treflat, este din punct de vedere arhitectural specifică stilului brâncovenesc, fiind împrejmuită cu zid la sfârşitul sec. al XVIII-lea. Este pictată în interior de Neagoe şi Partenie de la Mănăstirea Tismana (1713).

Devine mănăstire de călugăriţe în 2008. Necesită ample lucrări de restaurare.

Mănăstirea Cerneţi

2 vieţuitoare, viaţă de obşte

Hram: Sfânta Treime, Cuvioasa Mare Muceniţă Anastasia Romana
Adresa: sat Şimian, com. Cerneţi, 227445, jud. Mehedinţi
Acces: din Drobeta Turnu Severin (Podu Gruii) pe DJ 607A-Drumul Cernetului 3 km, dreapta spre Cernet, 500 m
(GPS: 44°38'18.65"N, 22°42'31.56"E)
Stareţă: Grigoria Murgilă; **Contact:** +40732280817

Mănăstirea a fost construită în anul 1662 de voievodul Grigore Ghica, fiind refăcută apoi între anii 1784 şi 1794. Este o biserică fortificată, cu un turn-clopotniţă masiv şi înalt, ziduri groase şi ferestre înguste. Din vechiul ansamblu monahal se mai păstrează urme ale chiliilor şi zidului de incintă. A fost închinată Mănăstirii Tismana. Biserica are plan triconc, cu turlă pe naos.

În 1970 mănăstirea a fost trecută în patrimoniul Muzeului Porţile de Fier; toate obiectele de cult sunt astăzi în muzeu.

De-a lungul istoriei, mănăstirea de călugări a fost chiar şi reşedinţă episcopală. Ultimul vieţuitor cunoscut aici este Ghenadie († 1837). Este reînfiinţată ca mănăstire de maici în 2005. În 2007 au început lucrările de construcţie a chiliilor, trapezei şi bucătăriei.

Mănăstirea Godeanu în curs de înfiinţare, fără obşte

Hram: Sfântul Ioan Evanghelistul; **Adresa:** com. Godeanu, 227215, jud. Mehedinţi
Acces: DN67 Tg. Jiu-Drobeta Turnu Severin 70 km, dreapta în Malovăţ, pe DJ 670 17 km, stânga pe DC6a 1 km până în Godeanu; (GPS: 44°48'4.09"N, 22°37'4.69"E)
Stareţă: Emilia Nistoroiu; **Contact:** +40757029441

Este înfiinţată de către Mitropolia Olteniei, ca mănăstire de călugăriţe, în 29 septembrie 2008. În 2009 s-a pus piatra de temelie a bisericii de către PS Nicodim al Severinului şi Strehaiei.

Mănăstirea Coşuştea-Crivelnic

mănăstire de călugări în curs de reînfiinţare, fără obşte

Hram: Cuviosul Pahomie cel Mare (15 mai)
Adresa: sat Firizu, com. Ilovăţ, 227274, jud. Mehedinţi
Acces: DN 67 Turnu Severin-Tg. Jiu 25 km, stânga în Ciovărnăşani, pe DJ 671E prin Firizu 19 km; (GPS: 44°51'34.03"N, 22°42'51.99"E)
Administrator: Calinic Drăghici
Contact: +40767404837

A fost întemeiată în timpul Sf. Nicodim de la Tismana, care a vieţuit o scurtă perioadă de timp în zona Ilovăţului, însă prima atestare documentară datează din anul 1493. A funcţionat până în sec. al XVIII-lea, după care apare consemnată în Catagrafiile Mănăstirilor Oltene în rândul „capelelor", cu denumirea de Mănăstirea Crivelnicul. A fost reînfiinţată de Mitropolia Olteniei ca mănăstire de călugări în 2005.

Mănăstirea Gura Motrului



12 vieţuitori, viaţă de obşte

Hram: Cuvioasa Parascheva
Adresa: sat Gura Motrului, com. Butoieşti, 227093, jud. Mehedinţi
Acces: DN6 E70 Filiaşi Turnu Severin 3 km, stânga pe DC 115, 2,5 km până în Gura Motrului
(GPS: 44°33'5.92"N, 23°26'40.78"E)
Stareţ: ierom. Iacob Rusu; **Contact:** +40252373233

Conform tradiţiei, primul ctitor este Sf. Nicodim, la sfârşitul sec. al XIV-lea. A doua ctitorie, atestată documentar în 1519, este a lui Harvat, mare logofăt al lui Neagoe Basarab.

Biserica de astăzi a fost reconstruită în 1653, în stil moldovenesc, de **Preda Brâncoveanu**, fiind pictată în vremea lui Constantin Brâncoveanu, între anii 1702 şi 1704. Între 1841 şi 1853 mănăstirea este refăcută şi repictată prin grija arhimandritului Eufrosin Poteca, exilat aici în 1830. Clopotniţa datează din sec. al XVII-lea.

Mănăstirea găzduieşte în prezent un muzeu cu obiecte religioase: colecţii de icoane pe lemn, carte veche şi obiecte de cult cu valoare istorică, multe dintre ele fiind donate de Constantin Brâncoveanu.

Mănăstirea Jiana

fără obşte

Hram: Sfântul Mucenic Iuliu Veteranul
Adresa: com. Pătulele, 227350, jud. Mehedinţi
Acces: DN 56a Turnu Severin-Calafat, 16 km, dreapta pe DJ 562, DJ 564 15 km până în Jiana; (GPS: 44°25'8.02"N, 22°46'21.43"E)
Administrator: Valerian Amarandei; **Contact:** +40721907835

Este înfiinţată de către Mitropolia Olteniei, ca mănăstire de călugări, în 28 mai 2008.

Mănăstirea Mraconia

1 vieţuitoare

Hram: Sfinţii Arhangheli Mihail şi Gavriil, Sfânta Treime
Adresa: DN 57, Cazanele Dunării, lângă com. Dubova, 227170, jud. Mehedinţi
Acces: DN 57 Orşova-Moldova Nouă, 20 km
(GPS: 44°38'14.96"N, 22°17'37.08"E)
Stareţă: monahia Filoteea Brandea; **Contact:** +40757883317

De văzut:
- Cazanele Dunării
- Statuia lui Decebal sculptată în munte

Se crede că mănăstirea a fost ctitorită în jurul anului 1453. În locul vechii biserici cu hramul Sf. Proroc Ilie, în 1523 banul Nicolae Gârlişteanu ridică o altă biserică, ce va fi distrusă în războiul ruso-austro-turc, din anii 1787 şi 1792. În 1823 a fost descoperită sub ruine o icoană a Maicii Domnului. A fost reconstruită între 1931 şi 1947, însă în 1967 a fost acoperită de apele Dunării ca urmare a construirii hidrocentralei de la Porţile de Fier I. De la biserica iniţială se păstrează uşile împărăteşti şi o candelă, aflate în muzeul parohial de la Eşelniţa.

Este reînfiinţată în 1995, cu binecuvântarea ÎPS Nestor Vornicescu. Biserica de zid, în formă de cruce, a fost terminată în 1999, în prezent este în stadiul de pictură. Din 2008 devine mănăstire de călugăriţe. Mănăstirea este aşezată într-un loc pitoresc, în apropierea podului lui Traian. Pe malul celălalt al Dunării se află tabula Traiana. În apropierea mănăstirii se află zona Cazanele Dunării, de o deosebită frumuseţe.



Mănăstirea Sfânta Ana

25 vieţuitoare, viaţă de obşte

Hram: Sfânta Ana
Adresa: str. Pamfil Şeicaru, nr. 6, Orşova, 225200, jud. Mehedinţi
Acces: 1,5 km sud de Orşova, pe coama Dealului Moşului
(GPS: 44°42'42.14"N, 22°23'56.13"E)
Stareţă: stavrofora Justina Popovici
Contact: +40252361991; **Cazare:** 50 locuri, cu rezervare

Moaşte: raclă cu părticele de la Sf. Ana, Sf. Marina, Sf. Haralambie, Sf. Trifon, Sf. Siluan Athonitul, Sf. Paraschivi

Icoane făcătoare de minuni: Icoana Sfintei Ana

Mănăstirea este ctitorită de ziaristul Pamfil Şeicaru (1894-1980) – drept mulţumire adusă lui Dumnezeu pentru că a scăpat cu viaţă în timpul luptelor din 1916, în Primul Război Mondial – şi este închinată memoriei tuturor eroilor care au luptat pentru România Mare. Iniţial, în 1935, a fost construit Drumul Eroilor, lung de 1,5 km, din centrul Orşovei Vechi până pe Dealul Moşului, drum străjuit de 7 troiţe şi bănci sculptate în stejar, în care erau gravate dedicaţii pentru fiecare regiment care a participat la luptele de la Alion, Cerna şi Orşova din 1916. Troiţele s-au deteriorat treptat, dispărând în 1960.

De văzut:
- panoramă superbă asupra Dunării
- Mănăstirea Mraconia

Locaşul a fost construit între anii 1936 şi 1939, dar, din cauza regimurilor totalitare, a fost sfinţit abia în 2 decembrie 1990, cu hramul Sf. Ana, după numele mamei ctitorului. În 1945 regimul comunist transformă locaşul în restaurant. Devine mănăstire în 1990. Complexul monahal iniţial a fost alcătuit dintr-o biserică de lemn, cu elemente de stil tradiţional românesc, şi chilii pe ambele părţi, ansamblul având forma literei U. S-au mai construit clopotniţa cu un altar de vară, Muzeul memorial Pamfil Şeicaru, biblioteca, trapeza şi un atelier de croitorie.

Mănăstirea Strehaia

4 vieţuitoare, viaţă de obşte

Hram: Sfânta Treime
Adresa: Strehaia, 225300, jud. Mehedinţi
Acces: DN6/E70 Craiova-Turnu Severin, 67 km
(GPS: 44°37'13.23"N, 23°11'35.34"E)
Stareţă: Teofana Archiudean; **Contact:** +40252370942

Mănăstirea Strehaia este rectitorită în 1645 de **Matei Basarab**, pe locul unei biserici înălţate de boierii Craioveşti la sfârşitul sec. al XV-lea. În 1693 domnitorul Constantin Brâncoveanu a adăugat bisericii lui Matei Basarab un pridvor; de atunci datează şi uşa de la intrare păstrată până astăzi. O particularitate a mănăstirii o constituie orientarea altarului bisericii spre sud. Matei Basarab a păstrat şi el aceeaşi orientare.

„Noi n-am întâlnit, desigur, nici o altă mănăstire deopotrivă cu aceasta. Privelişte larg deschisă asupra locurilor din jur este deosebit de înveselitoare pentru suflet"
(Paul de Alep)

Biserica este în formă de cruce, cu catapeteasmă de zid şi pridvor deschis. A fost pictată în 1645, fiind repictată în 1826 de Barbu Zugravul. Ansamblul monahal, format din biserica monument istoric, beciurile palatului domnesc, fundaţiile vechilor chilii şi zidul de incintă al vechii cetăţi medievale, este obiectiv istoric. Între 1673 şi 1689 aici a avut sediul Episcopia Strehaia.

Datorită aspectului de fortăreaţă, în 1821 Tudor Vladimirescu a acordat mănăstirii o importanţă strategică. Mănăstirea s-a implicat în evenimentele din 1848, când arendaşul moşiei mănăstirii a donat venitul pe un an de zile pentru cauza revoluţiei.

În 1863 este desfiinţată, în urma secularizării, funcţionând ca biserică de mir până în 1958. Este reînfiinţată în 1990, reluându-se astfel viaţa monahală după o întrerupere de 127 de ani. Între anii 1993 şi 1994 s-a construit un corp de chilii. Din 2007 devine mănăstire de călugăriţe.

Mănăstirea Topolniţa



12 vieţuitori, viaţă de obşte

Hram: Tăierea Capului Sfântului Ioan Botezătorul, Sfinţii Împăraţi Constantin şi Elena
Adresa: com. Izvoru Bârzii, 227295, jud. Mehedinţi
Acces: DN 67 Turnu Severin-Tg. Jiu 7 km, stânga în Putinei pe DC 7, 11 km
(GPS: 44°45'34.54"N, 22°36'29.43"E)
Stareţ: arhim. Pavel Nicolăescu
Contact: +40252342565

Pe locul unei biserici zidite de Sf. Nicodim la sfârşitul sec. al XIV-lea, boierii Craioveşti vor înălţa, în sec. al XVI-lea, o altă biserică.

Biserica actuală a mănăstirii este ctitoria boierului Lupu Buliga, din 1646. A fost pictată în 1673, în stil bizantin, de zugravii Grigore Grecul şi Dima Romanul. Fresca originară se păstrează şi astăzi. Turnul-clopotniţă datează din sec. al XVII-lea, iar catapeteasma este din 1762. Mănăstirea a fost părăsită în 1864, după secularizare, şi reînfiinţată în 1930. De-a lungul timpului i s-au făcut mai multe reparaţii şi restaurări. În ultimii ani s-a ridicat şi o biserică de lemn în stil maramureşean.

Moaşte: raclă cu moaşte de la mai mulţi sfinţi din Rusia

De văzut:
- Judecata de Apoi, frescă pictată în exteriorul mănăstirii



Mănăstirea Vodița

2 viețuitori, viață de obște

Hram: Sfântul Antonie cel Mare și Nașterea Maicii Domnului
Adresa: Drumul Sf. Nicodim, nr. 1, Drobeta-Turnu Severin, 220118, jud. Mehedinți
Acces: DN6/E70 Turnu Severin-Timișoara, la 19 km, dreapta 1 km (GPS: 44°43'28.92"N, 22°29'19.62")
Stareț: protos. Ioanichie Nicolăescu
Contact: +40788258907

Este cea mai veche ctitorie voievodală atestată documentar și totodată **primul așezământ monahal din țara noastră administrat autonom după regulile monahale stabilite de Sf. Vasile cel Mare.**

Moaște: părticele din moaștele mai multor sfinți

A fost ridicată între anii 1370 și 1372 de Sf. Nicodim, cu sprijinul voievodului Vladislav I. Mănăstirea a fost înzestrată cu moșii și venituri domnești de Vladislav Voievod, precum și de urmașii lui: Dan I, Mircea cel Bătrân, Dan al II-lea, Vlad Dracul și Radu cel Frumos, devenind un puternic centru al Ortodoxiei în zona dunăreană. Biserica a fost refăcută în timpul domniei lui Vlaicu-Vodă, care va fi rezidită din temelii în 1689, de Brăiloiu Cornea, mare agă. Unele lucrări de refacere sunt executate în 1705 de Athanasie, egumenul Mănăstirii Tismana.



Vodița, ruinele primei mănăstiri

În 1493, din cauza atacurilor turcilor, centrul monahal de la Vodița se mută la Tismana, mănăstirea rămânând doar un simplu metoc al acesteia, iar, în 1524, toate proprietățile ei trec la Mănăstirea Tismana. Mănăstirea Vodița va mai fi pomenită din nou abia într-un hrisov din 14 octombrie 1662.

Biserica inițială a mănăstirii este, probabil, primul monument al arhitecturii sacrale românești ridicat pe plan triconc. Acest tip, numit Vodița I, s-a păstrat doar prin fundamente. Sistemul de boltire a bisericii din timpul lui Vlaicu-Vodă este susținut de pilaștri aflați de o parte și de alta a absidelor laterale. Noul tip arhitectural, numit Vodița II, tot de plan triconc, dar cu bolta îngustată de sistemul de susținere, va fi întâlnit frecvent în arhitectura Țării Românești până în secolul al XVIII-lea.

Este reînființată în 1991 ca mănăstire de călugări. Între 1991 și 1995 s-a construit un corp de chilii, în care se află și stareția, și trapeza mănăstirii. S-a construit o frumoasă biserică de lemn, cu unele elemente din stilul tradițional maramureșean, sfințită în 2001 de către ÎPS Teofan.

Mitropolia Olteniei

Episcopia Slatinei

Episcop: Preasfinţitul SEBASTIAN PAŞCANU

(cuprinde judeţul Olt)

Adresa: Str. Fraţii Buzeşti, nr. 15, Slatina, 230080, jud. Olt,
tel: +40249421026, +40349416862, fax: +40349416861; www.episcopiaslatinei.ro

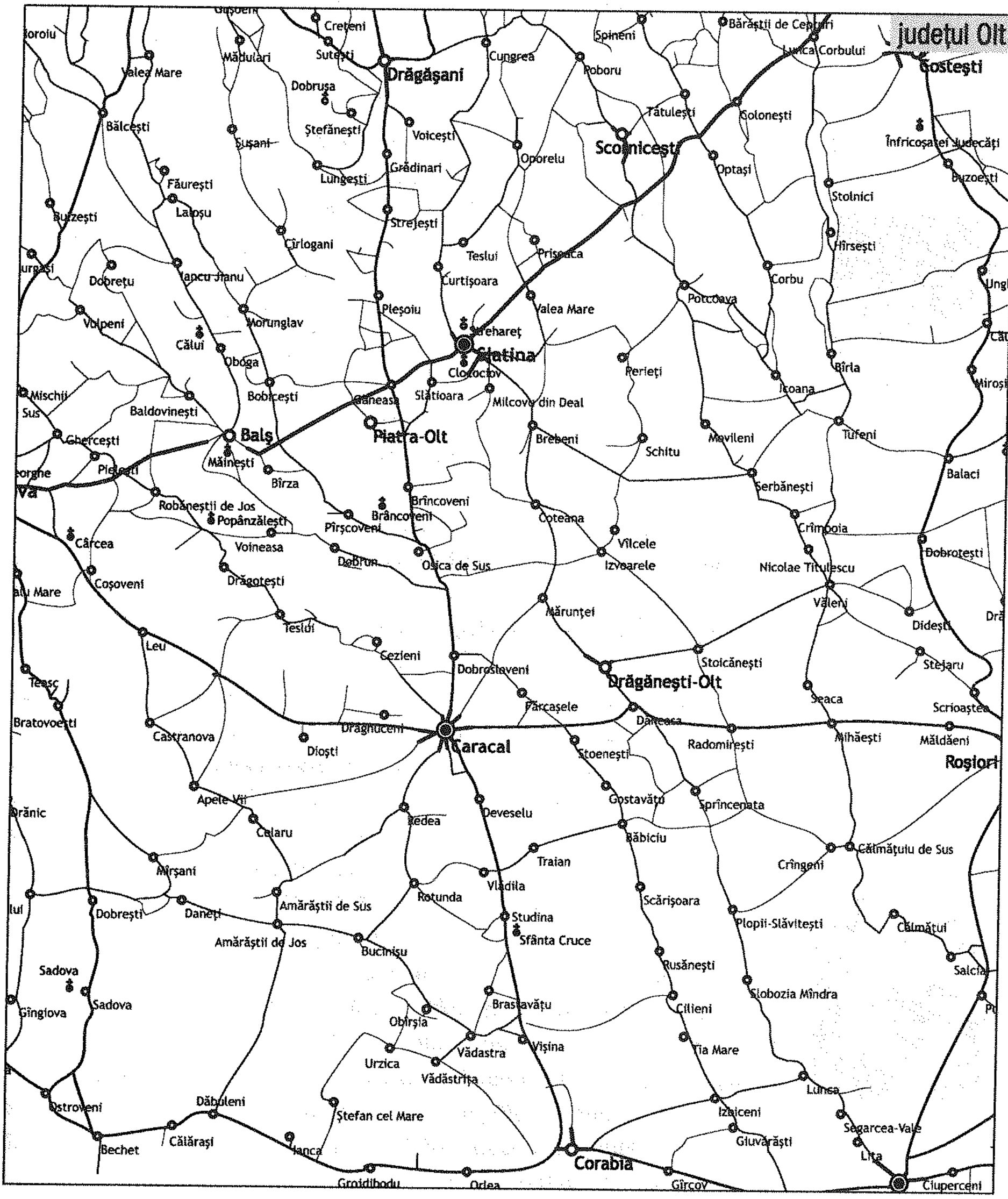



Mănăstirea Brâncoveni

70 vieţuitoare, viaţă de obşte

Hram: Adormirea Maicii Domnului, Izvorul Tămăduirii, Sfinţii Arhangheli Mihail şi Gavriil (paraclis)
Adresa: com. Brâncoveni, 237050, jud. Olt
Acces: DN65/E574 Slatina-Craiova 7,8 km, stânga pe DN64 către Caracal, 10 km, stânga pe DC80 400 m
(GPS: 44°18'15.44"N, 24°18'21.55"E)
Stareţă: stavrofora Eufrosina Stanciu; **Contact:** +40249417244
Cazare: cu rezervare

Icoane făcătoare de minuni: icoana Maicii Domnului

Moaşte: părticele din moaştele mai multor sfinţi

Icoana Maicii Domnului Povăţuitoarea

Coloanele Mănăstirii Văcăreşti se află în lapidariumul de la Brâncoveni.



Paraclisul cu hramul Sf. Arhangheli Mihail şi Gavriil

După unele izvoare, Mănăstirea Brâncoveni este anterioară anului 1491. În 1570 jupâniţa Calea, străbunica lui Matei Basarab, construieşte pe locul actualului paraclis o bisericuţă de lemn. Prima atestare documentară este un act de danie din 1583, din timpul lui Mihnea Turcitul. În urma vindecării sale cu apa izvorului Tămăduirii, care mai curge şi astăzi, **Matei Basarab**, împreună cu nepotul său Preda Brâncoveanu, bunicul domnitorului Constantin Brâncoveanu, reface şi pictează biserica, între anii 1634 şi 1640, şi construieşte chiliile, turnul-clopotniţă, casele şi beciurile domneşti care mai dăinuiesc şi astăzi, zidurile de apărare, dându-i un aspect de fortăreaţă. **Constantin Brâncoveanu** reface în întregime mănăstirea între 1699 şi 1704: este construită şi pictată biserica mare, cu hramul Adormirea Maicii Domnului; între 1700-1702 este ridicat actualul paraclis (bolniţa mănăstirii), cu hramul Sf. Arhangheli Mihail şi Gavriil. După moartea mucenicească a domnitorului şi a fiilor săi, mănăstirea a avut mult de suferit, fiind în mai multe rânduri ocupată şi prădată în timpul războaielor austro-turce şi ruso-turce, iar în 1721-1727 a fost transformată în cazarmă austriacă. Biserica mare este puternic afectată de cutremurul din 1837, fiind, în 1842, reclădită şi repictată de Nicolae Polcovnicu, Matei Cătulescu şi Vasile Mateescu. După secularizarea averilor mănăstireşti din 1863, obştea se diminuează, ultimul administrator al mănăstirii fiind **pr. Radu Şapcă din Celei**. Viaţa de obşte va fi reluată, pentru câţiva ani, în 1952, când este adusă de duhovnicul mănăstirii o **icoană făcătoare de minuni a Maicii Domnului**, copie a icoanei făcătoare de minuni de la Mănăstirea Dălhăuţi. După 1959 mănăstirea este transformată în azil.

Se redeschide în 1985 ca mănăstire de maici, cu sprijinul PS Gherasim al Râmnicului, al PS Calinic al Argeşului şi al Elenei Bărbulescu. Între 1985 şi 1999 au loc ample restaurări ale aşezământului, se construieşte un muzeu, care conţine: icoane pe lemn, cărţi vechi şi obiecte bisericeşti etc. În lapidariumul aflat în fostele beciuri domneşti au fost aduse piese provenite de la biserici şi mănăstiri demolate în Bucureşti înainte de 1989. În mănăstire funcţionează un atelier de pictură bizantină, un atelier de croitorie, iar biblioteca numără peste 5000 de volume.

Biserica mare, în formă de cruce, păstrează catapeteasma originară, din lemn sculptat, aurită. Uşile de intrare sunt masive, sculptate de meşterul italian Giorgio Pesena Levin. În biserică sunt înmormântaţi: Papa Brâncoveanu, tatăl lui Constantin Brâncoveanu, mama şi bunicul lui. Paraclisul, în plan treflat, este pictat în stil bizantin de meşterii din Şcoala de la Hurezi, conduşi de artistul grec Constantinos. Vechea frescă, deosebit de valoroasă, se păstrează până astăzi.

Mănăstirea Căluiu

5 vieţuitori, viaţă de obşte

Hram: Sfântul Ierarh Nicolae
Adresa: com. Oboga, 237290, jud. Olt
Acces: din DN 65/E574, din Balş pe DJ 643 12,5 km, stânga în Călui pe DC 9, 3 km, până în Gura Căluiului; (GPS: 44°27'42.89"N, 24°1'51.92"E)
Stareţ: arhim. Corneliu Miroslav; **Contact:** +40249456186

Construcţia mănăstirii începe în anul 1515, în timpul domniei voievodului Neagoe Basarab, primii ctitori fiind Vlad Banul (bunicul celor trei fraţi Buzeşti), Dumitru Pârcălabul şi Balica Spătarul. A fost terminată în 1588 de către fraţii Buzeşti: Radu, Mare Clucer, Preda, Mare Ban şi Stroe, Mare Stolnic. Până în 1594 au fost construite chiliile, o clopotniţă, iar la 1610 s-a adăugat pridvorul (dărâmat în 1859). Mănăstirea a fost folosită de-a lungul veacurilor şi ca **necropolă a familiei Buzeştilor**. Aici se află înmormântaţi Preda Buzescu, jupânița Stanca şi Radu Buzescu. Biserica a fost pictată de Mihnea Zugravul, în jurul anului 1600, fiind repictată de postelnicul Barbu Coşoveanu Zugravul în 1834.

Icoane făcătoare de minuni: icoana Sf. Nicolae



În mănăstire s-a desfăşurat o intensă activitate culturală, s-au copiat cărţi de slujbă etc. Aşezământul a suferit distrugeri în urma războaielor, a cutremurelor şi incendiilor. Din 1986 redevine mănăstire de călugări.

Mănăstirea Clocociov



50 vieţuitoare, viaţă de obşte

Hram: Sfinţii Arhangheli Mihail şi Gavriil
Adresa: str. Mănăstirii, nr. 3, Slatina, 230038, jud. Olt (GPS: 44°24'42.77"N, 24°21'53.13"E)
Stareţă: monahia Iulia Băgăceanu; **Contact:** +40249435489
Cazare: 70 locuri (vara)

Atestată documentar în veacul al XVI-lea, din vremea lui **Neagoe Basarab**, mănăstirea este refăcută şi înzestrată cu danii de **Mihai Viteazul**. Este reclădită în 1645, în timpul lui Matei Basarab, de marele dregător Ducu Buicescu, vel-agă şi rudă a lui Matei Basarab, împreună cu soţia, jupâneasa Dumitra, şi cu mama sa, jupâneasa Mara. Mănăstirea a fost închinată de către domnitorul Alexandru Coconul Mănăstirii Cutlumuş, din Muntele Athos. Între anii 1798 şi 1802 s-a nevoit în Mănăstirea Clocociov **călugărul Naum Râmniceanul** (1764-1839). În vremea lui Ioan Caragea (1812-1818) mănăstirea a contribuit cu sume substanţiale la întreţinerea şcolilor în întreaga ţară. Se degradează în urma războaielor, a cutremurelor şi a secularizării. A suportat în anii 1980-1981 restaurări totale, care au continuat cu refacerea turlelor, stăreţiei, clopotniţei, zidului de incintă. Biserica este din zid, în plan triconc, cu pridvor deschis. Se păstrează o mare parte din vechea pictură de la 1645.

Renaşterea de astăzi a mănăstirii se datorează, în bună parte, renumitului duhovnic Visarion Coman (1921-2002), al cărui mormânt se află în apropierea bisericii.

În incinta mănăstirii se află muzeul, care conţine o colecţie de artă veche românească: icoane, piese de artă decorativă, broderii, ţesături şi sculpturi în lemn, cărţi vechi etc. Menţionăm cele patru icoane împărăteşti: Iisus Hristos Pantocrator, Maica Domnului cu Iisus, Sf. Nicolae şi Adormirea Maicii Domnului, piese de mari proporţii, provenite din Biserica Sâmbureşti-Olt, reprezentative pentru opera lui Matei Basarab. În mănăstire funcţionează ateliere de tricotat, de broderie şi pictură.



Mănăstirea Măinești

8 viețuitoare, viață de obște

Hram: Acoperământul Maicii Domnului
Adresa: sat Măinești, com. Balș, 235100, jud. Olt
Acces: din Balș spre sud 3 km, pe DJ 643 spre Racoviță 1,5 km, stânga 1,5 km; (GPS: 44°19'47.98"N, 24°6'25.67"E)
Stareță: monahia Magdalena Coțandra
Contact: +40249650089

Prima biserică, din lemn, cu hramul Sf. Voievozi, a fost ridicată de ispravnicul Matei Bârzeanu, în anii 1742-1743. Biserica din piatră, cu hramul Sf. Ierarh Nicolae, a fost construită în 1805-1809 de Popa Nicolae postelnicul, Ioanichie Preda și postelnicul Nicolae Măinescu și pictată în frescă în 1810-1812.

Pe aceste plaiuri a haiducit lancu Jianu. Localnicii numesc locul Schitul Haiducilor.

După desființarea schitului prin plecarea călugărilor greci, biserica a devenit biserică de mir și s-a ruinat. Este renovată abia în 1979. Schitul s-a reînființat ca mănăstire de maici în 1996. S-a ridicat o nouă biserică, sfințită în 2005 de PS Irineu Slătineanu.



Mănăstirea Strehăreți

4 viețuitoare, viață de obște

Hram: Adormirea Maicii Domnului
Adresa: str. Strehăreț, nr. 154, Slatina, 230088, jud. Olt
(GPS: 44°26'24.13"N, 24°20'56.84"E)
Stareță: monahia Irina Niculescu; **Contact:** +40249420025, +40748696222

Mănăstirea este pomenită prima dată în 1478, apoi în 1578, în 1608 și în 1620. Despre actuala biserică unele izvoare îl dau drept ctitor pe Episcopul Varlaam al Râmnicului, ajuns mitropolit al Țării Românești, altele pe monahul Serafim. În timpul domniei lui Matei Basarab, monahul Serafim, ajuns episcop la Buzău, cumpără în 1664 moșia Strehăreți pentru a ridica aici o mănăstire. În 1668, schitul este închinat Mitropoliei de la București, Episcopul Serafim facând unele reparații mănăstirii în acea perioadă. Biserica este pictată în 1671. În 1844, schitul este restaurat de ecleziarhul Iosif și sunt construite mai multe clădiri. După secularizare, în 1863, clădirile sunt transformate în spital. S-au făcut diverse reparații și restaurări în 1930-1936 și în 1982. Din anul 2008 este declarată mănăstire de maici de PS Sebastian.



Mănăstirea Studina

2 viețuitori, viață de obște

Hram: Înălțarea Sfintei Cruci, Nașterea Sfântului Ioan Botezătorul
Adresa: com. Studina, 237445, jud. Olt
Acces: pe DJ la 15 km de Caracal și 20 km de Corabia, chiar în marginea șoselei, în dreapta ei, la ieșirea din satul Studinița
(GPS: 43°57'52.53"N, 24°25'17.98"E)
Stareț: protos. Ilarion Pojoga

În 1994 a fost construită o troiță, pictată în interior, care a fost sfințită de către PS Irineu Slătineanul, pe locul pe care se intenționează să se construiască mănăstirea. În anul 2008 a început construcția paraclisului, sfințit de PS Sebastian în 2009.

Mitropolia Banatului

Arhiepiscopia Timişoarei

Arhiepiscop şi Mitropolit: Înalt Preasfinţitul NICOLAE CORNEANU

(cuprinde judeţul Timiş)

Bdul C.D. Loga, nr. 7, Timişoara, 300021, jud. Timiş
Tel: +40256490287, Fax: +40256491176, www.mitropolia-banatului.ro

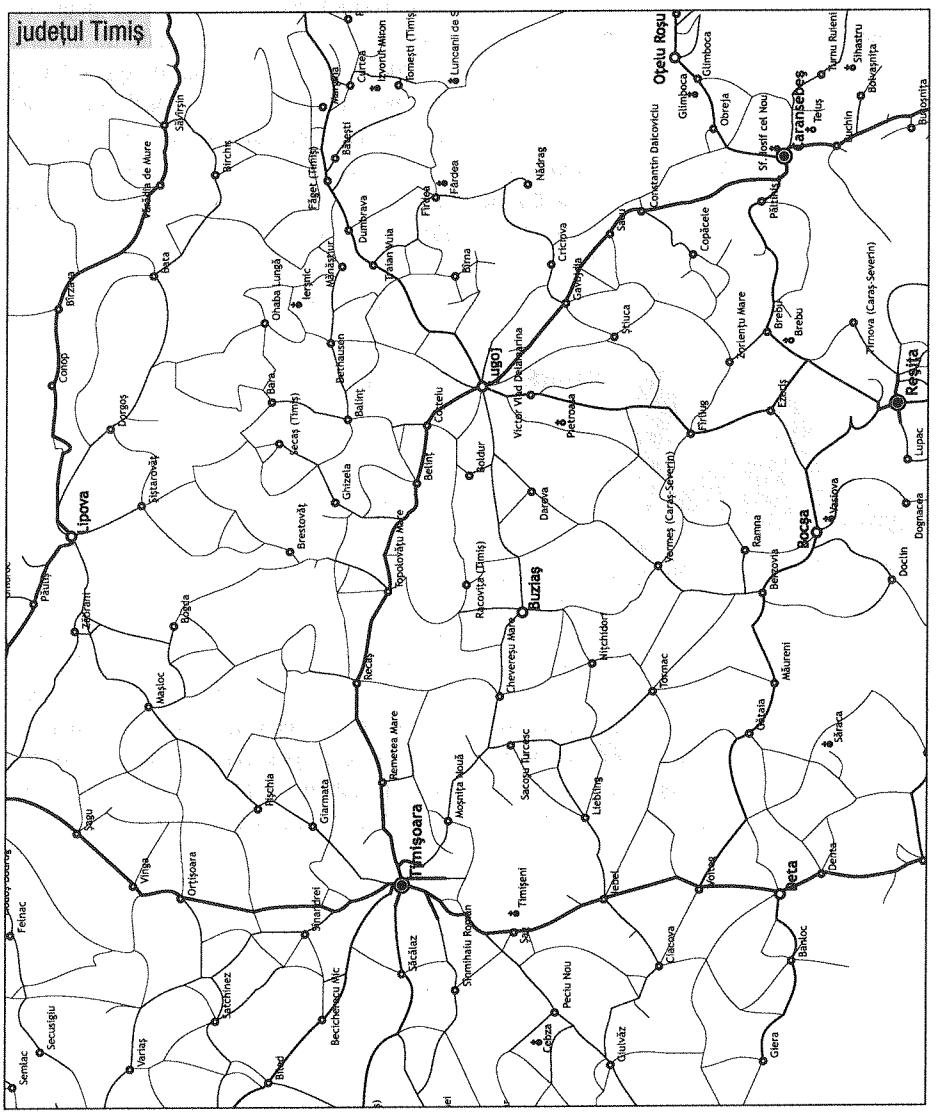

Catedrala Mitropolitană Timişoara

Hram: Sfinţii Trei Ierarhi
Adresă: Piaţa Victoriei, Timişoara, 300030, jud. Timiş
(GPS: 45°45'4.31"N, 21°13'27.93"E)
Administrator: pr. Victor Mitiga
Contact: +40256491592

Este un monument de artă prin arhitectura, pictura şi sculptura ei, fiind totodată cel mai mare edificiu de cult din Timişoara. Piatra de temelie a fost sfinţită de episcopul Andrei Magieru al Aradului în anul 1936. Sfinţirea a fost făcută 10 ani mai târziu, în 1946, în prezenţa Regelui Mihai, care se numără printre principalii ctitori ai locaşului. Stilul arhitectural este un summum al tradiţiei religioase româneşti, trăsătura dominantă fiind cea bizantino-moldovenească. Are nu mai puţin de 11 turle. Picturile interioare şi exterioare au fost executate de pictorul Atanasie Demian. În anii 2003-2006 s-au efectuat lucrări de curăţare a picturii, căreia i s-a redat frumuseţea de la început. La subsolul edificiului este expusă o bogată colecţie de artă religioasă veche din Banat şi o valoroasă colecţie de icoane, partea dinspre altar constituindu-se ca necropolă a mitropoliţilor Banatului. Catedrala adăposteşte, în partea dreaptă a pronaosului, moaştele Mitropolitului Iosif cel Nou, aduse de la Mănăstirea Partoş, în 1956.

Moaşte: Sf. Iosif cel Nou de la Partoş

Programul liturgic este zilnic, săvârşindu-se Sfânta Liturghie şi Vecernia.



Mănăstirea Cebza

12 vieţuitoare, viaţă de obşte

Hram: Înălţarea Sfintei Cruci
Adresă: sat Cebza, com. Ciacova, 307111, jud. Timiş
Acces: DN59 Timişoara, spre sud-Jebel, DJ693B la dreapta-Ciacova-Cebza (32 km); (GPS: 45°33'32.63"N, 21°3'51.22"E)
Stareţă: monahia Eufimia Ciocloda

Împrejurimi:
- Turnul medieval sau Cula (sec. XIV), Ciacova
- Casa memorială Dositei Obradovici, Ciacova

Vechi aşezământ monahal, anterior secolului al XVIII-lea, reactivat în 1996 la stăruinţa ÎPS Nicolae Corneanu. Biserica de lemn a mănăstirii este monument istoric şi se află în cimitirul satului. Pe vremuri, izvorul de sub altarul acesteia era considerat de credincioşi ca fiind tămăduitor, mulţi dintre cei vindecaţi lăsându-şi aici cârjele, care s-au păstrat un timp în podul locaşului de cult. După reînfiinţare s-a început construcţia incintei monahale, ridicându-se un corp de chilii cu paraclis.

Mănăstirea Dobrești

5 viețuitori, viață de obște

Hram: Sfânta Cuvioasă Paraschiva
Adresă: sat Dobrești, com. Bara, 307021, jud. Timiș
Acces: E70 Timișoara-Lugoj, la intrarea în Coștei stânga DJ609B, Balint, DJ509C, Bara, dreapta spre Lăpușnic-Dobrești, 27 km N de Lugoj; sau DN68A Făget-Lugoj, dreapta spre Mănăștur-Bethausen pe DJ609B, dreapta DJ609 Cladova-Ohaba Lungă-Dobrești; (GPS: 45°54'39.73"N, 21°56'40.58"E)
Stareț: ierom. Matei Buliga
Contact: +40256333199

Satul Dobrești este locul natal al PF Daniel Ciobotea

Este ctitoria PF Daniel (la acea vreme Mitropolit al Moldovei și Bucovinei), care a achiziționat în acest scop, în apropierea casei sale din Dobreni, în anul 2003, un teren. Sfințirea locului viitoarei mănăstiri s-a făcut în 2005. Obștea monahilor săvârșește slujbele religioase la biserica din sat, în așteptarea ridicării așezământului monahal de la Dobrești.

Mănăstirea Fârdea

7 viețuitoare, viață de obște

Hram: Adormirea Maicii Domnului (biserica mare), Sfânta Cuvioasă Paraschiva (paraclis)
Adresă: com. Fârdea, 307165, jud. Timiș
Acces: DN68A Lugoj-Făget-Deva, din Traian Vuia ramificație dreapta, DJ681A Surducu Mic-Fârdea (35 km)
(GPS: 45°44'43.94"N, 22°10'50.98"E)
Stareță: monahia Antonia Sfrijan
Contact: +40256335473



Împrejurimi:
- Lacul Surduc
- Expoziția memorială Traian Vuia, la Căminul cultural din loc. Traian Vuia

A fost înființată în 2001, cu binecuvântarea ÎPS Nicolae, Mitropolit al Banatului, funcționând mai întâi ca schit. Se află situată în apropierea lacului de acumulare Surduc. În 2003 s-a sfințit biserica nouă, iar un an mai târziu au fost finalizate chiliile, dispuse de jur împrejurul locașului de cult sub formă de căsuțe, precum și clopotnița. Se află în construcție corpul principal de chilii. Are ateliere de croitorie și broderie. Vara găzduiește tabăra de muncă și rugăciune pentru eleve și studente.

Mănăstirea Izvorul Miron

3 viețuitori, viață de obște

Hram: Sfântul Ilie
Adresă: sat Românești, com. Tomești, 307416, jud. Timiș
Acces: DN68A Lugoj-Traian Vuia-Făget-Coșava, apoi la dreapta DJ684 Românești (50 km)
(GPS: 45°49'5.56"N, 22°19'24.71"E)
Stareț: ierom. Rafael Mutrescu
Contact: +40256334657



Împrejurimi:
- Biserica de lemn Nașterea Sfântului Ioan Botezătorul (sec. al XVIII-lea), Românești
- Biserica de lemn Cuvioasa Paraschiva (1794), Curtea
- Peștera Românești, renumită pentru acustica deosebită și concertele ținute aici

Înființată în 1912 la inițiativa episcopului Miron Cristea (viitor patriarh al României) și prin dania familiei Glava din Românești. Sfințită în 1931. Este zidită din piatră și cărămidă, fiind pictată atât la interior, cât și la exterior. În 1980 a fost restaurată, iar începând cu anul 1995 s-au construit paraclisul cu hramul Izvorul Tămăduirii, un corp de chilii, trapeza, spații de cazare și s-a amenajat biblioteca.

La mănăstire se păstrează câteva obiecte deosebite, cum ar fi crucea aparută în trunchiul unui copac tăiat în apropierea așezământului.



Mănăstirea Luncanii de Sus

4 vieţuitoare, viaţă de obște

Hram: Acoperământul Maicii Domnului
Adresă: sat Luncanii de Sus, com. Tomești, 307414, jud. Timiș
Acces: DN68A Lugoj-Traian Vuia-Făget-Coșava, DL dreapta Românești-Tomești-Luncanii de Sus (57 km) (GPS: 45°44'22.05"N, 22°18'56.23"E)
Stareță: stavrofora Filoteea Nistor
Contact: www.manastireaacoperamantulmaiciidomnului.ro

Împrejurimi:
- Mănăstirea Izvorul Miron, Românești

Înființată în anul 2001, cu binecuvântarea ÎPS Nicolae a Banatului, într-un loc deosebit de pitoresc, ce aduce aminte de văile Athosului. Până în prezent s-au construit: o biserică de lemn, două corpuri de clădire, o gospodărie-anexă.



Mănăstirea Morisena, Cenad

7 vieţuitoare, viaţă de obște

Hram: Naşterea Sfântului Ioan Botezătorul
Adresă: com. Cenad, 307095, jud. Timiș
Acces: DN6 Timișoara-Sânnicolau Mare-Cenad, se vede din șosea, la hotarul com. Cenad (71 km); (GPS: 46°6'51.21"N, 20°35'33.00"E)
Stareță: monahia Ștefania Fronea; **Contact:** +40256373903

Împrejurimi:
- Muzeul local Cenad
- Ruinele Cetății Morisena, Cenad
- Pădurea Cenad

În vechea Morisena (astăzi Cenad) exista o mănăstire de călugări în jurul anului 1002, cea mai veche mănăstire atestată documentar din țară. Mănăstirea Morisena a fost înființată în anul 2003 atât pentru a cinsti memoria acestor locuri cu străveche tradiție, cât și din considerente pastoral-misionare. Cuprinde biserica (sfințită în 2005), un corp de chilii și paraclisul de vară.

Mănăstirea Partoș

2 vieţuitori, viaţă de obște

Hram: Înălțarea Sfintei Cruci, Sfântul Iosif cel Nou de la Partoș
Adresă: sat Partoș, com. Banloc, 307014, jud. Timiș
Acces: DN59 Timișoara-Moravița, DN59B Deta-Banloc, DJ184 Partoș (54 km); (GPS: 45°20'8.50"N, 21°7'23.95"E)
Stareț: pr. Cristian Almăjanu.

Sfântul Iosif cel Nou de la Partoș a fost un mitropolit cu viață sfântă, făcător de minuni încă din timpul vieții.

Veche vatră monahală, a cărei existență este atestată documentar în 1571, la aproape 2 decenii după ocuparea Banatului de către turci. O mărturie din 1666 amintește ca egumen pe kir Ștefan. Mănăstirea figurează de asemenea pe o hartă austriacă din 1723. În 1744 trece pe aici călugărul sârb Visarion Sarai, iar între 1750 și 1753 Marcu Mușiu ridică o monumentală biserică, fapt ce dovedește importanța așezământului în acea perioadă. Desființată în 1778, va fi reactivată în 1944 ca mănăstire de maici pentru o scurtă perioadă, întrucât în anii comunismului viața monahală a fost din nou întreruptă. În 2008 s-a hotărât reînființarea ei ca mănăstire de călugări.

Aici s-a retras în ultimii ani ai vieții și a trecut la cele veșnice Mitropolitul Iosif al Timișoarei (†1656). Sfintele sale moaște au fost scoase din mormânt în anul 1956 și duse la Catedrala Mitropolitană în vederea canonizării oficiale. Sfântul Iosif cel Nou de la Partoș a fost canonizat în 7 octombrie 1956, cu data de prăznuire în 15 septembrie.

Mănăstirea Pietroasa Mare

3 vieţuitori, viaţă de obşte

Hram: Sfinţii Arhangheli Mihail şi Gavriil
Adresă: sat Pietroasa Mare, nr. 321, com. Victor Vlad Delamarina, 307464, jud. Timiş
Acces: DL136 Lugoj-Herendeşti-Petroasa Mare (7 km)
(GPS: 45°37'29.00"N, 21°50'41.46"E)
Stareţ: ierom. Ştefan Mateş; **Contact:** 0741235702

Ctitorită de monahia Mihaela şi nepotul acesteia pe un teren proprietate personală. Mănăstirea a fost înfiinţată în 1996, fiind sfinţită în anul 2001. Aşezământul este format dintr-o biserică de zid şi un corp de chilii.

Mănăstirea Săraca



7 vieţuitori, viaţă de obşte

Hram: Schimbarea la Faţă, Buna Vestire
Adresă: sat Şemlacu Mic, com. Gătaia, 307196, jud. Timiş
Acces: E70 Timişoara, spre sud Voiteg (36 km), la dreapta DN58B Gătaia (17 km), DL dreapta spre Butin-Şemlacu Mic
(GPS: 45°21'2.74"N, 21°24'56.17"E)
Stareţ: protos. Climent Vântu; **Contact:** +40256410005

Prima atestare documentară a mănăstirii datează din 1270. La sfârşitul sec. al XV-lea, surse franciscane menţionează acest puternic punct de rezistenţă ortodoxă din Banat ca fiind o „pepinieră de schismatici". Biserica mănăstirii a fost (re)zidită în anul 1443 de către un ucenic al Sf. Nicodim de la Tismana, pe nume Macarie, fiind rectitorită în 1730 de Giuriciko Lazarevici. După desfiinţarea ei de către autorităţile austriece în 1780, mănăstirea este scoasă la licitaţie, fiind cumpărată de familia Ostoici, care va amenaja în biserică cripta familială. În anii 1948-1987 a fost utilizată de parohia Şemlacu Mic, restaurându-se. În 1988, la stăruinţa ÎPS Nicolae Corneanu, a redevenit mănăstire, ulterior construindu-se biserica nouă şi corpul de chilii.

Mănăstirea Timişeni



21 vieţuitoare, viaţă de obşte

Hram: Tăierea Capului Sfântului Ioan Botezătorul
Adresă: com. Şag, 307395, jud. Timiş
Acces: DN59 Timişoara, spre sud Şag (14 km)
(GPS: 45°39'10.50"N, 21°12'18.00"E)
Stareţă: monahia Casiana Şimon
Contact: +40256394885

Ctitorită în 1944 de Mitropolitul Vasile Lăzărescu, fiind înzestrată prin osteneala exarhului locului din acea vreme, Justinian Dalea. În perioada regimului comunist va fi desfiinţată pentru o perioadă, fiind reorganizată prin stăruinţa ÎPS Nicolae Corneanu. Iniţial slujbele bisericeşti se oficiau într-un paraclis amenajat în corpul de chilii. Între 1968 şi 1972 s-a ridicat o biserică, iar în 2002 s-a început construcţia unui nou locaş de cult, mai încăpător. Alte construcţii au îmbogăţit incinta aşezământului: un corp de chilii incluzând stăreţia şi trapeza, un arhondaric, un nou corp administrativ.

Mitropolia Banatului

Arhiepiscopia Aradului

Arhiepiscop: Înalt Preasfinţitul TIMOTEI SEVICIU

(cuprinde judeţul Arad)

Str. Episcopiei, nr. 60-62, Arad, 2900, jud. Arad

Tel: +40257281856, Fax: +40257281872; www.episcopiaaradului.ro

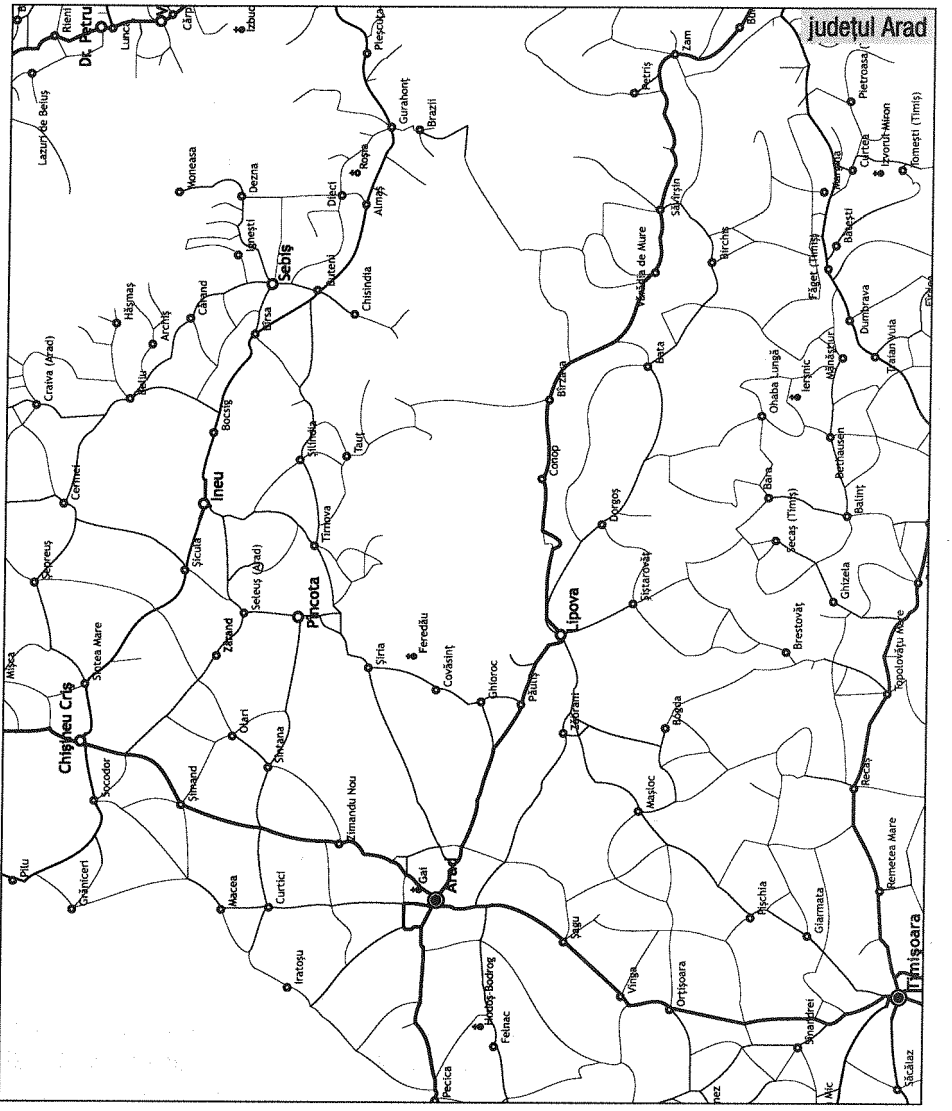



Mănăstirea Arad, Gai

25 vieţuitoare, viaţă de obşte

Hram: Sfântul Simeon Stâlpnicul (biserica veche de piatră), Acoperământul Maicii Domnului (biserica nouă), Sfinţii Apostoli Petru şi Pavel (biserica de lemn din Săliştea), Naşterea Maicii Domnului (paraclis)
Adresă: str. Dunării, nr. 170, Arad, 310486, jud. Arad
Acces: în cartierul Gai, în nord-vestul municipiului Arad, în dreapta şoselei spre Nădlag; (GPS: 46°13'4.77"N, 21°16'24.51"E)
Stareţă: monahia Magdalena Borteş
Contact: +40257271722; www.manastireagai.ro; **Cazare:** 10 locuri

Moaşte: racla cu 25 părticele de la diverşi sfinţi

Icoane făcătoare de minuni: icoana Maicii Domnului (sec. XVIII, donată de episcopul ctitor)

Ridicată în anii 1760-1762 de episcopul Sinesie Jivanovici (1751-1768), a servit ca reşedinţă episcopală de vară. Complexul monahal a fost construit în stil baroc, având o biserică de piatră cu hramul Sf. Simeon Stâlpnicul, care face corp comun cu reşedinţa episcopală. Desfiinţată în urma Decretului 410/1959, a fost reactivată în 1964. În 1988 incinta s-a îmbogăţit prin aducerea din Săliştea de Mureş a unei bisericuţe de lemn din secolul al XVIII-lea, iar în anii următori prin ridicarea paraclisului de vară şi a unui corp de chilii. După anul 2000 s-a început construcţia unei noi biserici, cu hramul Adormirea Maicii Domnului, în stil neobizantin, cu elemente ştefaniene, care se află în curs de finalizare şi va fi sfinţită în toamna anului 2010. Din iniţiativa PS Teoctist Arăpaşul al Aradului (viitor patriarh), în fosta reşedinţă episcopală de vară, în anul 1967 a fost amenajat un muzeu, care deţine o valoroasă colecţie de artă: icoane vechi pe lemn şi sticlă, carte rară, obiecte de cult. Biserica veche de piatră şi biserica de lemn adusă din Săliştea sunt monumente istorice.

Împrejurimi:
- Noua Catedrală Episcopală Ortodoxă din Arad
- Biserica ortodoxă sârbă (1698-1702) – cea mai veche clădire din Arad
- Cetatea Arad

Schitul Almaş

5 vieţuitori, viaţă de obşte

Hram: Buna Vestire
Adresă: com. Almaş, 317340, jud. Arad
Acces: DN 79A Ineu (spre est)-Almaş (38 km); schitul se află la cca o oră de mers pe jos din Almaş, pe un drum greu accesibil
(GPS: 46°15'12.52"N, 22°10'40.66"E)
Egumen: arhim. Agapie Corbu; **Contact:** +4021317473

Înfiinţat la sfârşitul anului 1999, având un paraclis şi chilii. Funcţionează în regim athonit, accesul femeilor la schit fiind interzis.

Schitul Roşia

6 vieţuitoare, viaţă de obşte

Hram: Sfinţii Arhangheli Mihail şi Gavriil
Adresă: sat Roşia, com. Dieci, 317119, jud. Arad
Acces: DN 79A Ineu (spre est)-Buteni (27 km), DJ 793 stânga (spre Sebiş), după cca 3 km DJ 708 dreapta, Roşia
(GPS: 46°20'12.63"N, 22°11'38.41"E)
Egumenă: monahia Iftimia Cârdei; **Contact:** +40758044567, +40745963578

A fost înfiinţat după 1990 la iniţiativa credincioşilor din zonă. Satul Roşia fiind depopulat, fosta biserică parohială (datând din 1896) a devenit biserica schitului, în casa parohială fiind amenajate câteva chilii. Se află în construcţie un corp de chilii, stăreţia, trapeza etc.

Împrejurimi:
- Schitul Almaş

Mănăstirea Feredeu



6 vieţuitori, viaţă de obşte

Hram: Sfântul Ilie Tezviteanul (Feredeul din Vale), Sfântul Gheorghe (Feredeul din Deal)
Adresă: com. Şiria, 317340, jud. Arad
Acces: DJ 709 Arad-Şiria; la ieşirea din Şiria spre Ghioroc după 1 km se virează stânga şi se parcurg încă cca 1800 m până la mănăstire (30 km din Arad); de la Feredeul din Vale, încă 4 km până la Feredeul din Deal (GPS: 46°14'30.50"N, 21°39'15.80"E)
Stareţ: exarh arhim. Ilarion Tăucean; **Contact:** +40257531340

Pelerinaje: La sărbătoarea Înălţării Sfintei Cruci (14 septembrie), la Feredeul din Deal; la Adormirea Maicii Domnului (15 august), la Feredeul din Vale

După tradiţie, în împrejurimile Şiriei exista un schit încă din 1691. Când, în urma Tratatului de la Karlovitz, turcii s-au retras, schitul a fost distrus, iar pr. Filimon, vieţuitor al schitului, decapitat. Documentele istorice pomenesc de Mănăstirea Feredeu în contextul distrugerii ei în 1761, în timpul persecuţiei generalului Bukow. Iniţiativa întemeierii unei mănăstiri pe locul celei distruse aparţine prof. Nicolae Bâru. În 1931 s-a pus piatra de temelie a unui paraclis cu hramul Sfântul Gheorghe, finalizat şi sfinţit un an mai târziu de PS Nicolae Comşa. S-a ridicat de asemenea o clădire mai mică, cuprinzând biblioteca, bucătăria, o cameră pentru episcop. În urma Decretului 410/1959 schitul este închis, fiind reactivat în 1987, la iniţiativa PS Timotei Seviciu, originar din părţile locului. În acelaşi an este instalat actualul stareţ, care, găsind paraclisul în ruină şi clădirea aferentă distrusă, demarează o serie de lucrări de reconstrucţie. Pe locul paraclisului s-a ridicat actuala biserică, cu hramul Sfântul Gheorghe (cunoscută acum ca Feredeul din Deal), la care s-au adăugat alte clădiri, cuprinzând stăreţia, chiliile, trapeza. În 1989 s-a amenajat, la 4 km mai la vale, o gospodărie-anexă. În 1995 s-a început aici şi construcţia unei biserici cu hramul Sfântul Ilie Tezviteanul, finalizată în 1999. În 2000 schitul a fost ridicat la rangul de mănăstire. Cu timpul, obştea monahală s-a mutat la Feredeul din Vale, unde s-au construit clădiri cu chilii, trapeză şi un mic paraclis de lemn.

De văzut:
- Izvorul cu apa tămăduitoare aflat în stânga Sfântului Altar al Bisericii Sf. Gheorghe (din deal)
- „Monumentul trăsniţilor" – mărturia unui fapt receptat ca act de justiţie dumnezeiască, marcând locul în care, în 1937, doi turişti au fost trăsniţi după ce vizitaseră schitul şi se purtaseră necuviincios cu un călugăr

Schitul Tămand

3 vieţuitoare, viaţă de obşte



Hram: Veşmântul Maicii Domnului (2 iulie)
Adresă: loc. Ineu, 315300, jud. Arad
Acces: DN 79 Arad-Chişineu-Criş (37 km), DN 79A Ineu (31 km)-Bogsig (Bogsig gară), apoi 3 km până la mănăstire; sau DJ 709 Arad-Şiria-Pâncota-Şicula (49 km), DN 79A Ineu (6 km)-Bogsig (GPS: 46°25'25.91"N, 21°54'48.52"E)
Egumenă: monahia Andreea Netreteiu; **Contact:** +40729179113; **Cazare:** 40 locuri

Împrejurimi:
- Mănăstirea Feredeu, Şiria (cca 35 km)
- Muzeul memorial Ioan Slavici şi Emil Monţia, Şiria

Înfiinţat în 2009, este cel mai nou schit din eparhie. În urma desfiinţării Spitalului social de bătrâni, Consiliul Judeţean Arad a donat schitului terenul şi clădirile anexe. Biserica de lemn în stil maramureşean, cu hramul Naşterea Maicii Domnului, a fost construită încă din 2003, iar, după înfiinţare, în incintă s-au amenajat chiliile, stăreţia, casa duhovnicului, trapeza, bucătăria. Obştea va desfăşura şi o activitate de asistenţă socială, pe viitor urmărindu-se crearea unui aşezământ de îngrijire a copiilor cu deficienţe. Biserica schitului este prima din eparhie care a primit Sfântul Antimis cu noua titulatură a Arhiepiscopiei Aradului.

Mănăstirea Hodoș-Bodrog

25 viețuitori, viață de obște

Hram: Intrarea în Biserică a Maicii Domnului (biserica veche), Pogorârea Duhului Sfânt (biserica nouă), Adormirea Maicii Domnului (paraclisul de vară), Schimbarea la Față (paraclisul de iarnă)
Adresă: sat Bodrogu Nou, com. Zădăreni, 317126, jud. Arad
Acces: DN 69 Arad (spre Timișoara)-Aradu Nou, în Aradu Nou dreapta pe DJ 682 Zădăreni-Bodrogu Nou; de aici se mai merge 1 km până la mănăstire; (GPS: 46°8'0.54"N, 21°11'1.39"E)
Stareț: arhim. Nestor Iovan
Contact: +40257270177, www.manastireabodrog.ro; **Cazare:** 50 locuri

Moaște: racla cu părticele din Sf. Mina, Sf. Mc. Prov, Tarah și Andronic, Sf. Pantelimon, Sf. Nicolae, Sf. Modest

Icoane făcătoare de minuni: icoana Maicii Domnului cu Pruncul (în biserica veche)

Mănăstirea Hodoș-Bodrog este considerată așezământul cu cea mai veche viață monahală neîntreruptă din țara noastră. Tradiția vorbește despre descoperirea aici a unei icoane făcătoare de minuni a Maicii Domnului cu Pruncul, fapt pentru care s-a construit o biserică, în care s-a păstrat vreme îndelungată neprețuitul odor. Prima atestare documentară este din 1177, pentru ca apoi locașul să figureze și în alte documente (1216, 1233 etc.). În 1241, când a avut loc invazia tătară, bisericuța a fost distrusă, însă viața monahală a continuat. O nouă biserică, în stil bizantin, existentă și azi, se ridică în jurul anului 1370. În 1651 mănăstirea servește temporar drept reședință episcopală. Scapă de persecuția generalului Bukow din 1761, dar numărul viețuitorilor este restricționat la 12. În 1822 începe să funcționeze aici un seminar teologic. Din 1887 trece sub jurisdicția Mitropoliei Sibiului. În perioada comunistă este deposedată de o serie de bunuri și proprietăți, iar în urma Decretului 410/1959 rămân la mănăstire doar 3 viețuitori. Episcopul Teoctist Arăpașul (viitorul patriarh), instalat ca arhiereu al Episcopiei Aradului în 1962, se ocupă după această dată de reactivarea mănăstirii. În ultimele trei decenii ale secolului trecut viața duhovnicească a mănăstirii a fost deosebit de înfloritoare, deși a funcționat și sub titulatura de gospodărie-anexă a Episcopiei Aradului.

Împrejurimi:
• Schitul Bodrogu Vechi

În ajunul Adormirii Maicii Domnului (14 august) și în Vinerea Mare, la ora 10 dimineața, la mănăstire se desfășoară procesiunea „Drumul Crucii".

Incinta monahală cuprinde două biserici. Cea veche, având hramul Intrarea în Biserică a Maicii Domnului, datează din a doua jumătate a secolului al XIV-lea (restaurată de mai multe ori de-a lungul timpului), cu o pictură din secolele XVI-XVII, de asemenea restaurată (în 1938 și 1943). Biserica nouă a fost construită începând cu anul 1989, pe locul unui paraclis de iarnă, și are hramul Pogorârea Duhului Sfânt. Paraclisul de vară adăpostește la demisol „Cripta episcopală", cu mormintele episcopilor Aradului. Alte corpuri de chilii și edificii gospodărești întregesc incinta. În corpul de apus se păstrează o colecție de obiecte vechi bisericești.

Schitul Bodrogu Vechi

5 viețuitoare, viață de obște

Hram: Cuvioasa Parascheva (biserică), Buna Vestire (paraclis)
Adresă: sat Bodrogu Vechi, oraș Pecica, 317236, jud. Arad
Acces: DN 7/E68 Arad (spre vest)-Pecica (16 km), apoi drum local stânga, Bodrogu Vechi; sau de la Mănăstirea Hodoș-Bodrog, 4 km, trecându-se peste Mureș pe un pod plutitor; (GPS: 46°8'45.85"N, 21°9'37.83"E)

Odoare sfinte: veșmântul Sf. Parascheva

Schitul se află în mijlocul unei păduri, pe locul unui fost canton forestier. Înființat în anul 2000, ansamblul cuprinde biserica, cu hramul Cuvioasa Parascheva, un paraclis și un corp de chilii. Se află sub oblăduirea Mănăstirii Hodoș-Bodrog.

Împrejurimi:
• Mănăstirea Hodoș-Bodrog

Mitropolia Banatului

Episcopia Caransebeşului

Episcop: Preasfinţitul LUCIAN MIC

(cuprinde judeţul Caraş-Severin)

Str. Mihai Viteazul, nr.11, Caransebeş, 325400, jud. Caraş-Severin,
Tel: +40255516412, Fax: +40255516402; www.episcopiacaransebesului.ro

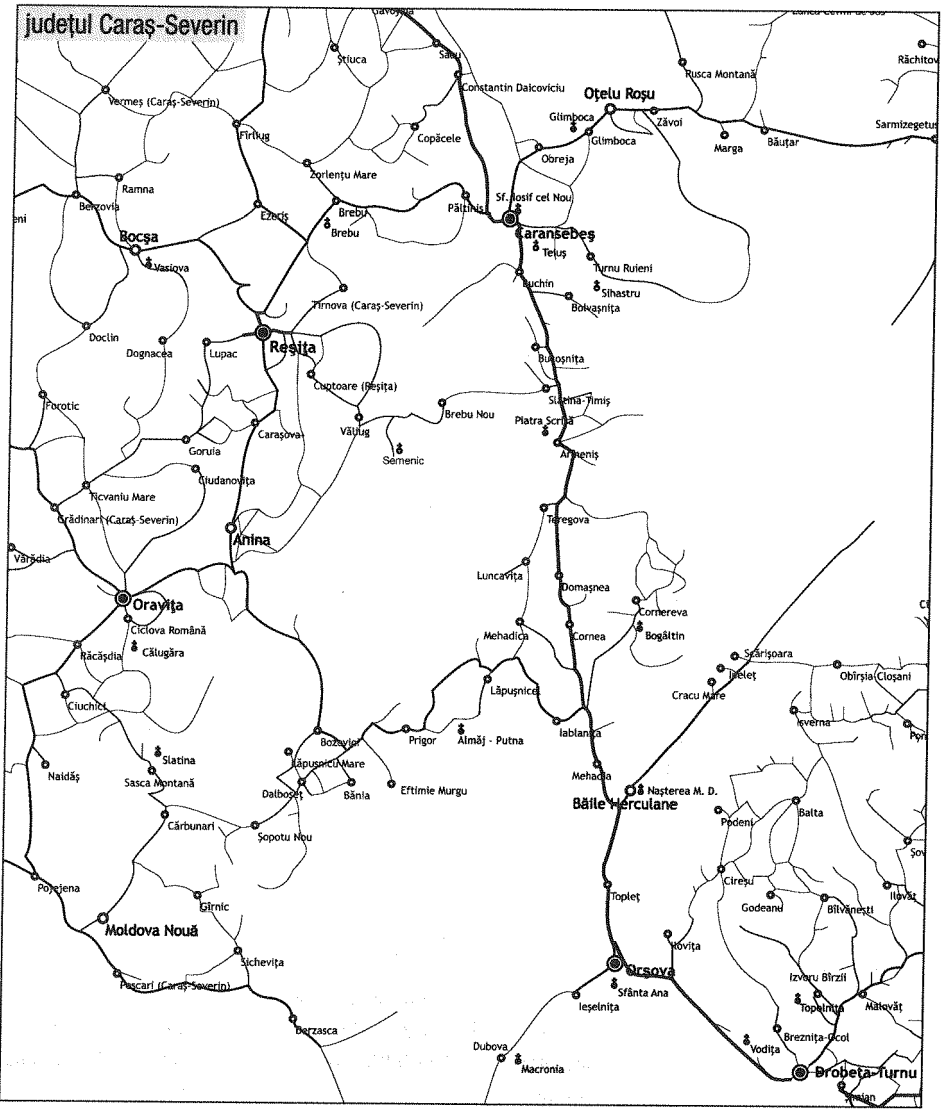

Mănăstirea Almăj, Putna

4 vieţuitori, viaţă de obşte

Hram: Schimbarea la Faţă
Adresă: sat Putna, com. Prigor, 327309, jud. Caraş-Severin
Acces: DN57B Oravița-Bozovici-Prigor (cca 60 km), drum comunal dreapta spre Putna; sau E70 Caransebeş (spre sud) 57 km, apoi DN57B Iablanița-Prigor, apoi drum comunal stânga spre Putna (GPS: 44°55'58.12"N, 22°10'12.11"E)
Stareţ: protos. Sava Gana; **Contact:** +40745230587; **Cazare:** 20 locuri

A fost înfiinţată ca schit în 1996, cu binecuvântarea ÎPS Laurenţiu Streza, fiind ridicată la rang de mănăstire 3 ani mai târziu. Iniţiativa construirii mănăstirii a aparţinut domnului Luca Zăvoianu, originar din satul Putna, care a donat terenul în acest scop. În anii următori înfiinţării s-au reuşit ridicarea unui paraclis de vară, a corpului de chilii şi a paraclisului de iarnă, precum şi amenajarea unui sector agrozootehnic în apropierea mănăstirii.

Mănăstirea Băile Herculane

3 vieţuitoare, viaţă de obşte

Hram: Naşterea Maicii Domnului
Adresă: str. Nicolae Stoica de Haţeg (Vila Doboşanu), nr. 5, Băile Herculane, 325200, jud.Caraş-Severin; **Acces:** DN6/E70 Caransebeş (spre Orşova)-Băile Herculane (cca 74 km); (GPS: 44°53'34.64"N, 22°25'38.94"E)
Stareţă: monahia Teofana Kalai; **Contact:** +40255560104
Cazare: 20 locuri

Moaşte: racla cu părticele din cei 14000 de prunci ucişi de Irod, Sf. Iosif cel Nou de la Partoş, Sf. Pustnic Cuvios de la Călugăra

Înfiinţată la iniţiativa ÎPS Laurenţiu Streza, din dorinţa de a valorifica „Vila Doboşanu" din staţiunea Băile Herculane. Edificiul, donat Episcopiei Caransebeşului în 1925, a fost confiscat pe nedrept în timpul regimului comunist şi a fost retrocedat în 1998. Lucrările demarate aici au vizat într-o primă fază repararea clădirii şi amenajarea unui paraclis şi a camerelor de oaspeţi, iar mai apoi a trapezei şi a chiliilor. Conceput ca aşezământ monahal social, schitul a fost ridicat la rang de mănăstire în anul 2007. Maicile de aici se ocupă şi cu confecţionarea de veşminte preoţeşti, lucrând în atelierul de croitorie al mănăstirii.



Mănăstirea Brebu

8 vieţuitoare, viaţă de obşte

Hram: Acoperământul Maicii Domnului
Adresă: com. Brebu, 327045, jud.Caraş-Severin
Acces: DN58 Caransebeş-Reşiţa, 15 km din Reşiţa, 20 km din Caransebeş (GPS: 45°13'44.43"N, 22°7'26.10"E)
Stareţă: monahia Magdalena Ghindaş; **Contact:** +40745391693
Cazare: 10 locuri

Înfiinţată în anul 1997, din iniţiativa primarului din Brebu, Ioan Păcurariu, ca schit, pe terenul numit „Valea Popii", donat de credincioşii din comuna Brebu. Sfinţirea bisericii s-a făcut în 1999. S-au construit până în prezent un corp de chilii, trapeza, paraclisul de vară. În anul 2000 schitul a fost ridicat la rangul de mănăstire. Maicile din obşte desfăşoară activităţi gospodăreşti, precum grădinăritul şi creşterea animalelor, dar lucrează şi în atelierele de croitorie şi pictură ale mănăstirii.

Mănăstirea Călugăra



6 viețuitori, viață de obște

Hram: Acoperământul Maicii Domnului
Adresă: loc. Ciclova Montană, 325604, jud. Caraș-Severin
Acces: DJ 573J Oravița-Ciclova Montană (2 km), apoi încă 5 km pe drum asfaltat până în curtea mănăstirii
(GPS: 45°1'20.89"N, 21°45'52.58"E)
Stareț: protos. Casian Onița; **Contact:** +40765704790; **Cazare:** 10 locuri

Toponimul Valea Călugărului dovedește existența în trecut a unei sihăstrii în împrejurimile Ciclovei Montane. În 1858 vor fi descoperite aici moaștele unui nevoitor și o icoană făcătoare de minuni a Maicii Domnului. Îndemnat tainic de încărcătura duhovnicească a locului, teologul Alexie Nedici ctitorește în 1858 mănăstirea din apropierea satului natal, cu binecuvântarea PS Emilian Kenghelaț. Sfințirea a avut loc în 1861. În 1862 s-au ridicat chiliile, iar în 1942 s-a realizat pictura bisericii. A fost resfințită în anul 2000 de PS Laurențiu Streza. Printre lucrările recente se numără mansardarea corpului de chilii și ridicarea altarului de vară.

Mănăstirea Nera



47 viețuitoare, viață de obște

Hram: Sfânta Cuvioasă Paraschiva
Adresă: com. Sasca Montană, 327330, jud. Caraș-Severin
Acces: DN 57 Oravița spre SV 10 km, DJ571 Ciuchici-Macoviște-Sasca Montană (17 km), apoi pe drum forestier 2 km
(GPS: 44°53'42.13"N, 21°41'18.64"E)
Stareță: monahia Dimitria Iosif; **Contact:** +40723865296; **Cazare:** 8 locuri

Ctitorită din inițiativa domnului doctor Pavel Chirilă, originar din Slatina Nera. Piatra de temelie a fost așezată în anul 1994 de către PS Emilian Birdaș. Ansamblul cuprinde biserica în stil moldovenesc (sfințită în 1997), corpul de chilii, paraclisul de iarnă și ateliere (pictură, sculptură și muzică psaltică). În 2003 s-au demarat amplele lucrări de construcție a incintei monahale, proiectul vizând înălțarea a patru mari corpuri care să închidă biserica într-un patrulater tip cetate.

Odoare sfinte: veșmântul Sf. Parascheva

Împrejurimi:
- Mănăstirea Călugăra, Ciclova Montană
- Cheile Nerei
- Cheile Șușarei

Este mănăstirea de maici cu cea mai numeroasă obște din Episcopia Caransebeșului. Pe lângă activitățile duhovnicești și culturale, printre alte ascultări ale obștii amintim apicultura și creșterea prepelițelor. De asemenea, la mănăstire se are în vedere realizarea unui proiect social de construire a unui azil pentru bătrânii neputincioși, care vor fi găzduiți și îngrijiți de către personalul monahal.

Mănăstirea Teiuș



4 viețuitori, viață de obște

Hram: Adormirea Maicii Domnului
Adresă: Caransebeș, 325400, jud. Caraș-Severin
Acces: Caransebeș, prin parcul Teiuș, se traversează calea ferată în direcția NE, 3 km
(GPS: 45°24'20.07"N, 22°11'56.11"E)
Stareț: protos. Justinian Tibil; **Contact:** +40742003549; **Cazare:** 8 locuri

Înființată în 1999, din inițiativa ieromonahului Justinian Tibil, originar din Maramureș, actual stareț. Până în prezent s-au ridicat: o biserică de zid, un corp de chilii, stăreția, altarul de vară și o gospodărie-anexă.



Mănăstirea Piatra Scrisă

8 vieţuitori, viaţă de obşte

Hram: Duminica Tuturor Sfinţilor
Adresă: com. Armeniş, 327005, jud.Caraş-Severin
Acces: DN6/E70 Caransebeş (spre Băile Herculane)-Armeniş (25 km)
(GPS: 45°10'51.61"N, 22°18'24.61"E)
Stareţ: protos. Paisie Sadici; **Contact:** +40723552414; **Cazare:** 8 locuri



Icoana de pe stânca de la Piatra Scrisă

Numele de Piatra Scrisă este dat de o icoană pictată pe stâncă, ce există aici. Tradiţia consemnează mai multe legende privitoare la apariţia icoanei. Una dintre ele vorbeşte despre această icoană ca nefiind făcută de mână omenească: ea a fost descoperită când, dinamitându-se stânca din apropierea Armenişului, în vederea construirii căii ferate între Caransebeş şi Oraviţa, aceasta s-a despicat şi a apărut icoana Sfintei Treimi, pictată pe piatră. În legătură cu vechimea icoanei, un indiciu e furnizat de o hartă austriacă din 1788, ce consemnează Stânca Sfintei Treimi. În 1929, familia Dragomir din Slatina Mică a ridicat un paraclis care adăposteşte icoana, pentru pomenirea fiicei lor. Ridicarea, mai apoi, a unei case monahale şi a unei clopotniţe a dat contur unui mic schit, înfiinţat în jurul anului 1930. Ulterior s-au construit pe dealul din apropiere un nou corp monahal şi o nouă biserică, sfinţită în anul 2008, iar schitul a fost ridicat la rang de mănăstire.



Mănăstirea Vasiova

12 vieţuitoare, viaţă de obşte

Hram: Sfântul Ilie „de la Izvor"
Adresă: str. Dognecei, nr. 27, Bocşa, 325300, jud. Caraş-Severin
Acces: DN58B Reşiţa-Bocşa (25 km); (GPS: 45°22'15.64"N, 21°45'14.01"E)
Stareţă: monahia Varvara Sântiuan; **Contact:** +40740892982; **Cazare:** 10 locuri

Împrejurimi:
• Muzeul de Mineralogie Estetică a Fierului (colecţia particulară Constantin Gruescu), Ocna de Fier

Ctitorită în 1905 de ieromonahul Macarie Guşcă, a fost sfinţită 2 ani mai târziu de arhiereul Filaret Musta. În 1938 s-a construit un corp de clădire în formă de L, care adăpostea chiliile şi atelierele de ţesătorie. În 1940-1945 a activat aici ca preot misionar renumitul duhovnic Vichentie Malău. În urma Decretului 410/1958 mănăstirea a fost închisă, fiind transformată într-o casă de copii cu dizabilităţi. Redeschisă după 1989, dată după care s-au mai construit un paraclis de iarnă şi un altar de vară. Maicile se ocupă cu grădinăritul, apicultura, pictura şi croitoria.



Schitul Gornea, Sicheviţa

5 vieţuitoare, viaţă de obşte

Hram: Intrarea în Biserică a Maicii Domnului
Adresă: sat Gornea, com. Sicheviţa, 327344, jud. Caraş-Severin
Acces: DN 57 Orşova-Moldova Nouă (pe Clisura Dunării) 88 km, la 200 m de şosea din intersecţia cu drumul spre Gornea
(GPS: 44°39'52.31"N, 21°51'40.81"E); **Egumenă:** monahia Macaria Grăpean
Contact: +40728630009; **Cazare:** 10 locuri

Înfiinţat în 2001, din iniţiativa protopopului Ion Văran, pe locul unui fost pichet de grăniceri. S-au construit chiliile, trapeza, bucătăria şi arhondaricul. În 2003 s-a aşezat piatra de temelie a bisericii. Paraclisul mănăstiresc a fost sfinţit în 2006.

Schitul Bogâltin

4 vieţuitoare, viaţă de obşte

Hram: Sfinţii Apostoli Petru şi Pavel
Adresă: sat Bogâltin, com. Cornereva, 327112, jud. Caraş-Severin
Acces: DN 6 Orşova (spre Caransebeş) până la Plugova (34 km), apoi DJ 608 (spre Cornereva) până la Bogâltin (11 km)
(GPS: 45°1'36.66"N, 22°23'49.53"E); **Egumenă:** rasofora Hristofora Pah
Contact: +40763425024; **Cazare:** 3 locuri



Biserica are două frumoase icoane ale Maicii Domnului, una dintre ele fiind pictată de renumitul duhovnic Vichentie Malău, vieţuitor aici între 1949 şi 1951.

Întemeiat în 1949, la iniţiativa credincioşilor din zonă. Biserica a fost sfinţită în 1959, de către Mitropolitul Banatului, Vasile Lăzărescu, aşezământul fiind desfiinţat însă în acelaşi an, în urma Decretului 410. Odată cu reactivarea schitului, în 1994, se întreprind lucrări de extindere a incintei monahale. Din 2008 este schit de maici. Actualmente sunt în curs lucrări de consolidare a bisericii şi de îmbunătăţire a ansamblului monahal.

Schitul Feneş

6 vieţuitori, viaţă de obşte

Hram: Sfântul Nectarie
Adresă: sat Feneş, com. Armeniş, 327006, jud. Caraş-Severin
Acces: DN 6 Caransebeş (spre Băile Herculane)-Armeniş (25 km), apoi DL stânga Feneş (3 km); (GPS: 45°11'35.87"N, 22°20'12.22"E)
Egumen: ierom. Bartolomeu Timiş; **Contact:** +40729149743
Cazare: 10 locuri

Înfiinţat în 2001, la iniţiativa preotului Constantin Bertea, vicar administrativ al Episcopiei Caransebeşului. În clădirea destinată schitului s-au amenajat un paraclis, chilii şi trapeză. Din 2008 a fost transformat în schit de călugări. Lucrările sunt în curs de finalizare.

Împrejurimi:
- Mănăstirea Piatra Scrisă, com. Armeniş
- Cheile Armenişului

Schitul Muntele Mic

1 vieţuitor



Hram: Sfântul Proroc Ilie
Adresă: sat Borlova (staţiune turistică de pe Muntele Mic), com. Turnu-Ruieni, 327406, jud. Caraş-Severin; **Acces:** DJ608A Caransebeş-Borlova-staţiunea Muntele Mic (25 km) (GPS: 45°21'18.32"N, 22°22'23.23"E)
Egumen: ierom. Timiş Pantelimon; **Contact:** +40747255121

În 1939 s-a ridicat în staţiunea Muntele Mic o biserică de lemn, în stil maramureşan, sfinţită în 1940, apoi un corp monahal cu 5 chilii, bucătărie şi trapeză. Regimul comunist a făcut ca viaţa monahală să se întrerupă aici, biserica fiind îngrijită în această perioadă de un paznic. Schitul e reactivat în 1991. După anul 2000 s-a ridicat un corp de chilii cu bucătărie. În apropiere a fost înălţată o cruce metalică, luminată noaptea.

„Pelerinajul la Crucea de pe Muntele Mic" este organizat, începând din 2006, în fiecare an la praznicul Înălţării Sfintei Cruci, la iniţiativa PS Lucian al Caransebeşului.

Schitul Vărădia

3 vieţuitori, viaţă de obşte



Hram: Pogorârea Duhului Sfânt
Adresă: com. Vărădia, nr. 338, 327420, jud. Caraş-Severin
Acces: DN 57 Oravița (spre Grădinari) 8 km, apoi DJ 573A, Vărădia (6 km); (GPS: 45°5'16.14"N, 21°32'39.29"E)
Egumen: ierom. Fanurie Jugariu; **Contact:** +40721532874

Schitul Nicolinţ

3 vieţuitori, viaţă de obşte

Hram: Sfântul Mare Mucenic Dimitrie
Adresă: com. Nicolinţ, 327082, jud. Caraş-Severin
Acces: DN 57 Oravița (spre Moldova Nouă)-Răcăşdia-Nicolinţ (13 km)
(GPS: 44°57'30.45"N, 21°33'21.62"E)
Egumen: ierom. Ilie Pentoiu; **Contact:** +40722883748

Împrejurimi:
• Mănăstirea Nera (16 km)

Paraclisul schitului a fost sfinţit în 25 octombrie 2009. În curs de amenajare. Se află sub oblăduirea Mănăstirii Călugăra.



Schitul Poiana Mărului

5 vieţuitoare, viaţă de obşte

Hram: Naşterea Sfântului Ioan Botezătorul
Adresă: com. Măru, Staţiunea Poiana Mărului, 327439, jud. Caraş-Severin
Acces: DN 68 Caransebeş (spre Haţeg), 22 km, Zăvoi, apoi spre Staţiunea Poiana Mărului (15 km); (GPS: 45°28'41.31"N, 22°27'11.89"E)
Egumenă: monahia Olimpiada Tiliuţă; **Contact:** +40751756326

Împrejurimi:
• Schitul Muntele Mic
• Lacul Poiana Mărului

Înfiinţat la iniţiativa preotului paroh Dorel Mercea şi a credincioşilor din parohia Măru. Lucrările de construcţie s-au desfăşurat în mai multe etape: începute înainte de 1989, au fost sistate datorită opoziţiei regimului comunist şi reluate în 1994 pentru o scurtă perioadă de timp. În 2000 s-a reuşit demararea lucrărilor de ridicare a bisericii, finalizate în 2 ani. Din 2007 schitul a devenit de călugăriţe. Sunt în curs de definitivare lucrările de amenajare a chiliilor, trapezei şi anexelor gospodăreşti. Maicile de aici se îndeletnicesc, între altele, cu confecţionarea de veşminte preoţeşti.

Schitul Reşiţa

6 vieţuitori, viaţă de obşte

Hram: Înălţarea Domnului
Adresă: Reşiţa, Dealul Mănăstirii, 327082, jud. Caraş-Severin
(GPS: 45°17'46.56"N, 21°56'5.59"E)
Egumen: ierom. Daniel Cosmaniuc; **Contact:** +40727371893; **Cazare:** 10 locuri

Împrejurimi:
• Muzeul permanent de locomotive cu abur din Reşiţa, amenajat în aer liber (monument istoric)
• Mănăstirea Vasiova, Bocşa (25 km)

Întemeiat în 2004, pe terenul donat de o familie din Reşiţa. S-a ridicat un corp de chilii ce înglobează paraclisul de iarnă. Paraclisul de vară este pe cale de a fi finalizat. Proiectele de viitor vizează în primul rând ridicarea bisericii mari a aşezământului, dar şi ducerea la bun sfârşit a celorlalte lucrări de clădire şi amenajare iniţiate în ultimii ani.



Schitul Semenic

2 vieţuitori, viaţă de obşte

Hram: Sfântul Proroc Ilie
Adresă: com. Văliug, Staţiunea Semenic, 327415, jud. Caraş-Severin
Acces: DJ 582 Reşiţa-Cuptoare-Văliug-Muntele Semenic (33 km)
(GPS: 45°11'6.65"N, 22°3'30.80"E)
Egumen: protos. Porfirie Nica; **Contact:** +40255254256; **Cazare:** 15 locuri

Iniţiativa înfiinţării aparţine inginerului Alexandru Papp şi credincioşilor din zonă, biserica de lemn a schitului fiind înălţată în anii 1945-1946. Desfiinţat de către regimul comunist după doar 3 ani, este reactivat imediat după 1989. Se află în construcţie o clădire ce va adăposti chiliile, trapeza, bucătăria şi arhondaricul. Biserica a fost renovată şi resfinţită în 1999.

Schitul Sfântul Dionisie Exiguul, Bucova

obște în formare



Icoana Sfântului Dionisie Exiguul

Hram: Sfântul Dionisie Exiguul
Adresă: com. Bucova, 327016, jud. Caraș-Severin
Acces: com. Bucova este situată pe DN 68 între Hațeg, 34 km și Caransebeș, 43 km (GPS: 45°30'42.98"N, 22°37'47.21"E)
Egumen: ierom. Calinic Stâmgă

Este primul așezământ monahal din Patriarhia Română închinat Sf. Dionisie Exiguul, părintele erei creștine și al dreptului bisericesc, canonizat de BOR în anul 2008. Așezământul monahal, situat pe frumoasa vale a Bistrei, într-un cadru natural deosebit de pitoresc, a fost înființat pe data de 1 octombrie 2009, la inițiativa și cu purtarea de grijă a PS Lucian Caransebeșului. Cuprinde biserica, un corp de chilii și un altar vară. Așezământul a fost ctitorit de domnul Ionesie Gheorgheoni, pentru pomenirea fiului său Dionisie, trecut prematur la cele veșnice. În curs de amenajare.

Schitul Înălțarea Sfintei Cruci, Petroșnița

obște în formare

Hram: Înălțarea Sfintei Cruci
Adresă: sat Petroșnița, com. Bucoșnița, 327062, jud. Caraș-Severin
Acces: DN 6 Caransebeș-Orșova, la 15 km de Caransebeș (GPS: 45°19'24.65"N, 22°15'24.91"E)
Egumen: monah Onufrie Ocu; **Contact:** +40742116901

În curs de amenajare.

Mitropolia Banatului

Episcopia Devei și Hunedoarei

Episcop: Preasfințitul GURIE GEORGIU

(cuprinde județul Hunedoara)

Str. Avram Iancu, nr. 2, Deva, 330025, jud. Hunedoara
Tel./ fax: +40254211241; www.episcopiadevei.ro

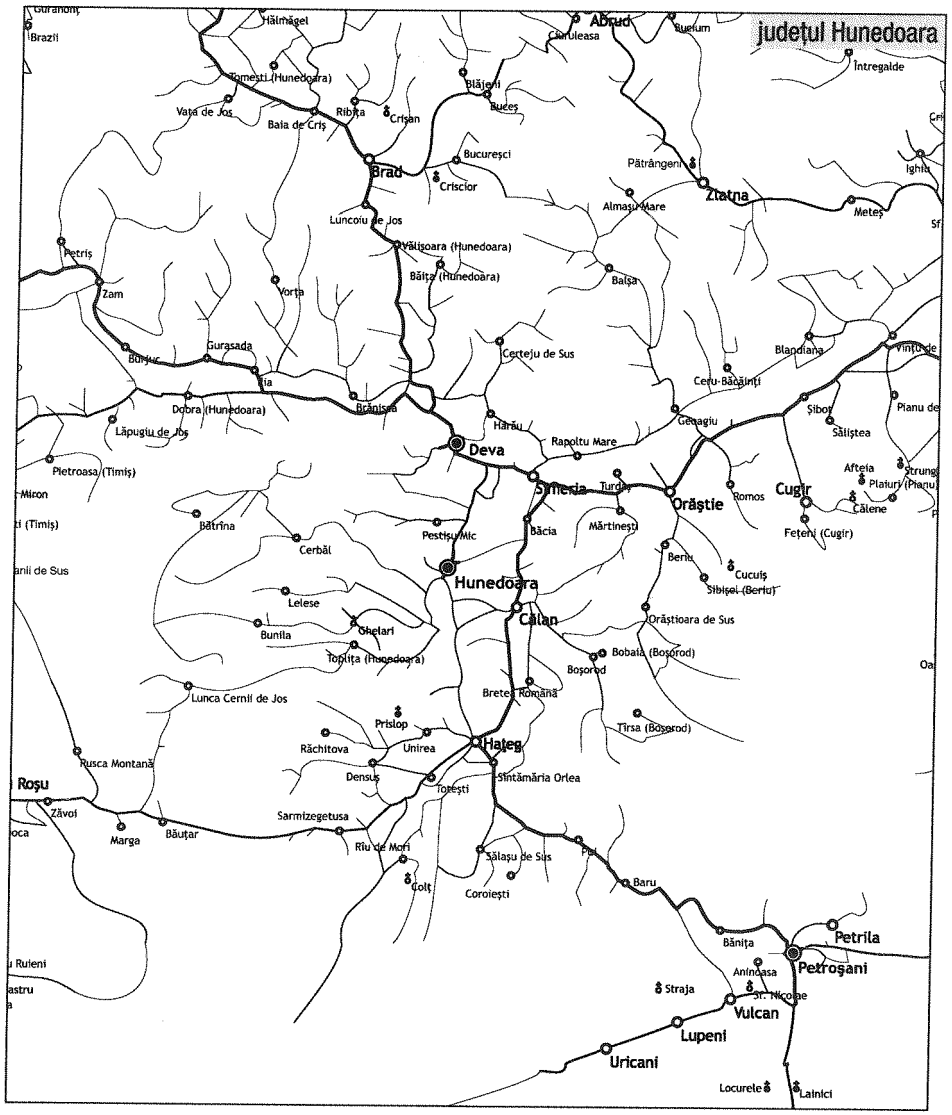



Mănăstirea Crișan (Vaca)

15 viețuitori, viață de obște

Hram: Izvorul Tămăduirii, Duminica Sfinților Români, Nașterea Maicii Domnului
Adresă: loc. Crișan, com. Ribița, 337400, jud. Hunedoara
Acces: DN76/E79 Deva-Brad, 40 km, dreapta pe DC 9, spre Ribița, 1 km, apoi dreapta spre mănăstire cca 1 km
(GPS: 46°10'9.41"N, 22°46'46.90"E)
Stareț: arhim. Visarion Neag; **Contact:** +40254683742

De văzut:
• În pronaos apar pictate chipurile martirilor neamului românesc: Horea, Cloșca, Crișan și Avram Iancu.

Mănăstirea este reînființată în 1992, după o întrerupere de aproape 200 de ani, în apropierea vechii mănăstiri din satul Vaca (azi Crișani), despre a cărei existență avem date încă din secolele XVI-XVII, când locuitorii din Ribița și Vaca, rămași fără biserică în urma acceptării Reformei de către familiile nobile din zonă, și-au construit propriul locaș de cult. În 1759 se menționează că mănăstirea se afla în ruine. A fost reclădită, apoi călugării s-au risipit în timpul „revoluției antiuniate" a Sfântului Sofronie de la Cioara, rămânând părăsită până în 1772.

Complexul monahal actual cuprinde: biserica cu hramul Nașterea Maicii Domnului, un frumos corp de chilii, trapeza, paraclisul de iarnă cu hramul Izvorul Tămăduirii, și altarul de vară, situat în pădure, cu hramul Duminica Sfinților Români.



Schitul Băița

2 viețuitoare, viață de obște

Hram: Acoperământul Maicii Domnului
Adresă: com. Băița, 337045, jud. Hunedoara
Acces: DN7/E69 Deva-Oradea 95 km, la Lunca dreapta pe DN 75 încă 11 km
(GPS: 46°2'2.31"N, 22°53'33.26"E)
Egumenă: monahia Ecaterina Joldeș; **Contact:** +40254683104

A fost înființat în 2003 de familia Haiduc Remus. Planul bisericii este de cruce greacă, având un pridvor deschis și turn deasupra pronaosului.

Schitul Colț (Suseni-Colț)

3 viețuitori, viață de obște

Hram: Duminica Tuturor Sfinților
Adresă: sat Suseni, com. Râu de Mori, 337389, jud. Hunedoara
Acces: DN68 Hațeg-Caransebeș 14 km, apoi stânga pe DJ 686, cca 4 km
(GPS: 45°28'49.16"N, 22°52'18.62"E)
Egumen: protos. Calinic Teslevici; **Contact:** +40722144688

Reînființat în 1994, schitul are ca locaș de cult ctitoria cnezială a familiei Cândea din secolul al XIV-lea.

Înainte de aceasta, sunt dovezi că în zonă a existat viață monahală. În sec. XVII călugării au fost alungați din mănăstire de către calvini, biserica rămânând în paragină. Construită din piatră brută, biserica este, după unele surse, anterioară Cetății de la Colț. În perioada comunistă ctitoria Cândeștilor a fost folosită ca grajd pentru animale, ajungând într-o stare deplorabilă. Biserica este alcătuită dintr-o navă dreptunghiulară și un altar rectangular, având deasupra altarului un puternic turn fortificat. Pictura datează de la sfârșitul sec. XIV și a fost executată de Ștefan „Zograf", care a pictat și bisericile din Ostrov și Densuș. În biserică s-au descoperit moaștele unui sfânt necunoscut.

Împrejurimi:
• castelul fortificat, din piatră, amintit de Jules Verne în lucrarea sa *Castelul din Carpați*

Mănăstirea Prislop

40 vieţuitoare, viaţă de obşte

Hram: Sfântul Ioan Evanghelistul, Înălţarea Sfintei Cruci
Adresă: loc. Silvaşu de Sus, 335503, jud. Hunedoara
Acces: DJ687a Haţeg-Silvaşu de Jos, 6 km, apoi stânga spre Silvaşu de Sus pe DJ 687j, încă 7 km; (GPS: 45°37'55.22"N, 22°51'6.59"E)
Stareţă: monahia Pavelida Munteanu
Contact: +40254771004, +40372779206



Conform tradiţiei, mănăstirea este ridicată de Sf. Nicodim de la Tismana în a doua jumătate a sec. al XIV-lea. Se pare că a existat în zonă o aşezare mai veche, ctitorită de localnicii din Ciula, atestată la anul 1300. A fost refăcută din temelie în 1564 de domniţa Zamfira, fiica domnitorului muntean Moise Basarab, refugiată aici după moartea tatălui său. Domniţa Zamfira a împodobit bisericuţa cu o pictură nouă în frescă, executată de un zugrav din Ţara Românească, şi a dăruit bisericii o icoană a Maicii Domnului făcătoare de minuni; mormântul ei se află în pronaosul bisericii. În 1762 mănăstirea este incendiată din ordinul generalului Bukow. Viaţa monahală a fost reluată în 1770, când sunt aduşi aici călugării Varlaam şi Nichita. În sec. al XIX-lea a fost administrată de către preoţii de mir din satele din împrejurimi. Între anii 1911 şi 1948 mănăstirea a fost condusă de mai mulţi egumeni greco-catolici, apoi a redevenit ortodoxă. Printre stareţii mănăstirii se menţionează Ioan, Mitropolit al Transilvaniei (1585-1605), iar din 1948, pr. Arsenie Boca, adus aici de ÎPS Nicolae Bălan. Părintele Arsenie a reconstruit, reorganizat şi pictat mănăstirea, aducând-o la forma de astăzi, putând fi considerat al treilea ctitor al ei. În 1950 a devenit mănăstire de maici. În urma Decretului 410/1959, mănăstirea a fost închisă şi transformată în cămin de bătrâni, fiind redeschisă în 1976 ca mănăstire de maici. Din 1991 s-a înfiinţat în incinta mănăstirii Seminarul Teologic monahal Sf. Ecaterina.

Din punct de vedere arhitectonic biserica mănăstirii este de mici dimensiuni, în plan triconc, cu o turlă pe naos, singura de acest fel din Transilvania. Pe parcursul vremii, în cadrul mănăstirii a existat o şcoală pentru cântăreţi şi viitori preoţi. S-au păstrat câteva icoane vechi (din sec. XVI-XVIII), precum şi icoane pictate de părintele Asenie Boca.

În dealul de lângă mănăstire se află cimitirul unde este îngropat pr. Arsenie, adevărat loc de pelerinaj pentru credincioşi. Mai sus de cimitir, o potecă duce către o peşteră săpată în stâncă de către Sf. Ioan de la Prislop, numită şi „Casa Sfântului", loc în care se retrăgea adesea pentru rugăciune pr. Arsenie.

Împrejurimi:
- peşterile de la Ohaba, Ponor, Cioclovina
- cetatea Dăbâca
- Parcul Naţional Retezat
- Castelul Huniazilor
- Ulpia Traiana Sarmizegetusa
- Cetatea Deva

Schitul Crişcior

8 vieţuitoare, viaţă de obşte

Hram: Sfânta Treime, Tăierea Capului Sfântului Ioan Botezătorul
Adresă: com. Crişcior, 337200, jud. Hunedoara
Acces: DN76/E79 Deva-Brad 36 km, apoi dreapta pe DN74, Crişcior 7 km, apoi dreapta 3 km (cca 45 km din Haţeg); (GPS: 46°7'15.75"N, 22°52'52.31"E)
Egumenă: monahia Ioana Vintilă; **Contact:** +40254616040



Aşezământul a fost construit în apropierea vechii biserici, ridicată în secolul XV de cneazul Balea. Construcţia s-a realizat între anii 1992 şi 1994, iar mai târziu s-a ridicat şi un altar de vară închinat Înălţării Domnului, funcţionând în forma actuală din anul 2001. Biserica are plan triconc cu abside laterale şi trei turnuri, două deasupra pronaosului şi unul deasupra naosului.

De văzut:
- Muzeul de Etnologie, Criscior
- Troiţa ridicată în memoria iobagilor răsculaţi în 1784



Schitul Cucuiș

3 vieţuitori, viaţă de obște

Hram: Sfântul Mare Mucenic Gheorghe
Adresă: sat Cucuiș, com. Beriu, 337077, jud. Hunedoara
Acces: DN7 / E68, Deva-Orăștie, 25 km, dreapta pe DJ705A, 3 km, stânga la Căstău pe DC54A, 8 km; (GPS: 45°45'17.41"N, 23°17'41.94"E)
Egumen: protos. Andrei Mihali; **Contact:** +40722678541

Moaște: părticele din moaștele mai multor sfinți

A fost înființat în 1993, în amintirea unei vechi sihăstrii existente cândva în zonă. Între anii 1994 și 1997 a fost așezare monahală pentru călugărițe, iar din 1999 a devenit obște de monahi. Stăreția și chiliile s-au ridicat începând cu anul 2003. În curtea mănăstirii s-a ridicat un altar de vară din lemn. În prezent se dorește construirea unei biserici mai mari.

Schitul Ghelari

5 vieţuitoare, viaţă de obște

Hram: Sfinții Arhangheli Mihail și Gavriil
Adresă: com. Ghelari, 337240, jud. Hunedoara
Acces: DJ687D cca 7 km, apoi dreapta spre Ghelari încă 10 km (17 km din Hunedoara); (GPS: 45°42'47.94"N, 22°47'31.48"E)
Egumenă: monahia Haritina Viliga; **Contact:** + 40254735354

A fost înființat în 1991 și a funcționat până în 1993, fiind reactivat în 1997. Biserica de piatră este atestată documentar în sec. al XVIII-lea. A fost ctitorită pe cheltuiala lui Berivoi Gheorghe, fiind pictată în 1770, de echipa meșterului Popa Simeon din Pitești, al cărui ucenic, Nicolae, semnează pe icoanele împărătești de pe catapeteasma de lemn. Forma actuală a rezultat în urma lucrărilor de restaurare derulate în sec. al XIX-lea, când bisericii inițiale i s-a adăugat pronaosul și turla.

De văzut:
• Catedrala nouă din Ghelari, sfințită în 1973, una dintre cele mai impunătoare din țară. Construită lângă vechea biserică, are iconostasul poleit cu aur, folosindu-se în acest scop 4 kg de aur. Este renumită mai ales pentru pictura sa în tehnica *fresco*, realizată de Constantin Nițulescu. Sfinții, pictați pe o suprafață de 4000 m², printr-o tehnică picturală originală, își orientează privirile către orice persoană care calcă pragul bisericii. Preotul Nerva Florea este considerat primul ctitor „al minunii fără asemuire de la Ghelari."

Schitul Retezat

2 vieţuitoare, viaţă de obște

Hram: Schimbarea la Față
Adresă: com. Râu de Mori, 337380, jud. Hunedoara
Acces: DN 65 Hațeg-Caransebeș 10 km, apoi stânga spre Ostrov, DJ 685, pe valea Râului Mare Retezat încă 9 km (25 km de Hațeg)
(GPS: 45°26'0.17"N, 22°46'53.55"E)
Egumenă: monahia Haritina Viliga
Contact: + 40254735354 (Schitul Ghelari)

Schitul a fost ctitorit în anul 1999 de către PS Daniil al Daciei Felix, fiind situat la poalele munților Retezat. Biserica are formă de navă, cu o turlă în partea de apus.

Schitul Straja



3 vieţuitori, viaţă de obşte

Hram: Înălţarea Sfintei Cruci, Sfinţii Împăraţi Constantin şi Elena
Adresă: staţiunea Straja, oraş Lupeni, 335600, jud. Hunedoara
Acces: DN66/ E79 Petroşani-Lupeni, 17 km, apoi stânga spre staţiunea Straja (cca 5 km); (GPS: 45°19'9.73"N, 23°14'17.37"E)
Egumen: ierom. Daniel Andrei; **Contact:** +40722530332

Pelerinaje: Pelerinajul Drumul Crucii, în Vinerea Mare

Aşezământul a fost înfiinţat în 1999 de către familia Emil şi Marcela Părău, în apropierea unei cruci de metal, care este aşezată pe piscul muntos din apropiere, în amintirea ostaşilor români căzuţi în cel de-al Doilea Război Mondial. Cuprinde o biserică de lemn şi câteva chilii. Intrarea în schit se face printr-un tunel artificial de 57 m, ai cărui pereţi sunt pictaţi cu sfinţii din Sinaxar, din toate cele 365 de zile ale anului.

În Vinerea Mare se organizează un pelerinaj – Drumul Crucii – din Lupeni până la schit (10 km).

Schitul Vulcan



2 vieţuitori, viaţă de obşte

Hram: Sfântul Ierarh Nicolae
Adresă: loc. Vulcan, 336200, jud. Hunedoara
Acces: DN66A Petroşani-Vulcan, 8 km, apoi stânga către schit, cca 2 km (GPS: 45°22'1.85"N, 23°19'7.72"E)
Egumen: ierom. Vasile Mocan; **Contact:** +40720320991

Biserica de lemn a fost ridicată în anul 1998, deşi aprobarea înfiinţării aşezământului monahal datează din anul 1992. Corpul de chilii s-a construit în perioada 2000-2003. Biserica mare de zid se află în construcţie.

Împrejurimi:



• Biserica Densuș

Este cea mai veche biserică din România în care se mai țin slujbe religioase, având hramul Sf. Nicolae. A fost construită în sec. al XIII-lea, pe ruinele unei construcții antice, folosindu-se materiale, coloane și statui de la Sarmizegetusa. Construită în stil romanic, a fost pictată în 1443 de zugravul Ștefan, unul din primii zugravi români cunoscuți. (10 km de Hațeg)

• Biserica din Gurasada

Având hramul Sf. Arhanghel Mihail, este una dintre cele mai vechi biserici de piatră, datând din secolul al XIII-lea. (30 km de Deva)



• Biserica Sântămăria Orlea

Ctitorită, în stil romanic târziu, la sfârșitul secolului al XIII-lea, a fost catolică, ortodoxă și acum aparține cultului reformat. Picturile murale îmbină stilul bizantin cu cel italian și reprezintă cel mai vechi ansamblu ortodox din România – anii 1300-1330. (3 km de Hațeg)



• Biserica Strei

Ctitorie cnezială, construită în stil romano-gotic pe locul unei vechi așezări romane, este unul dintre cele mai vechi și reprezentative monumente de arhitectură transilvană. A fost pictată la sfârșitul secolului al XIV-lea de pictorul Grozie. Are hramul Adormirea Maicii Domnului. (16 km de Hunedoara, lângă Călan)



• Biserica Streisângeorgiu

Având hramul Sf. Gheorghe, a fost construită între 1313 și 1314, pe locul unei biserici de lemn din sec. al XII-lea, fiind pictată tot atunci de meșterul zugrav Teofil. Este socotită cel mai vechi ansamblu pictural din întreaga țară. (în orașul Călan)

BIBLIOGRAFIE

***, *Arta creştină în România, 2*, Bucureşti, 1981.

***, *Arta creştină în România, 4*, Bucureşti, 1985.

***, Catalogul documentelor moldoveneşti din Arhiva istorică centrală a statului, vol. 1: 1387-1620, Arhivele Statului, Bucureşti.

***, Catalogul documentelor moldoveneşti din Arhiva istorică centrală a statului, vol. 2: 1621-1652, Arhivele Statului, Bucureşti.

***, Catalogul documentelor moldoveneşti din Arhiva istorică centrală a statului, vol. 4: 1676-1700, Arhivele Statului, Bucureşti.

***, *Călători străini despre Ţările Române* (6 vol.), Bucureşti, 1968-1976.

***, CIMEC, Patrimoniu, Institutul de Memorie Culturală (site).

***, *Domnitorii şi ierarhii Ţării Româneşti. Ctitoriile şi mormintele lor,* Bucureşti, 2009.

***, *Mănăstiri şi biserici din Moldova şi Bucovina*, DVD, Bucureşti, 2008.

***, *Monumente istorice bisericeşti din Mitropolia Moldovei şi Sucevei,* Iaşi, 1974.

***, *Pagini de istorie bisericească teleormăneană,* Bucureşti, 2006.

***, *Pridvoare ale cerului. Mănăstiri şi schituri din Arhiepiscopia Bucureştilor,* Bucureşti, 2009.

Balş, Gheorghe, *Bisericile şi mănăstirile moldoveneşti din veacul al XVI-lea,* Bucureşti, 1928.

Balş, Gheorghe, *Bisericile şi mănăstirile moldoveneşti din veacurile al XVII-lea şi al XIX-lea,* Bucureşti, 1933.

Bălan, Ioanichie, arhim., *Vetre de sihăstrie românească,* ed. a II-a, Bucureşti, 2001.

Bălan, Ioanichie, arhim., *Patericul românesc,* ed. a V-a, Sihăstria, 2005.

Bârlea, Ioan, *Însemnări din bisericile Maramureşului,* Bucureşti, 1909.

Breabăn, Daniel Dan (protos.), *Mănăstirea Brâncoveanu de la Sâmbăta de Sus – Istorie, spiritualitate, artă, cultură –*, lucrare de licenţă (manuscris), Sibiu, 2008.

Cantemir, Dimitrie, *Descrierea Moldovei,* Bucureşti, 1967.

Casian, Cernicanul, monah, *Istoria sfintelor Monastiri Cernica şi Căldăruşani,* Bucureşti, 1988.

Cavarnos, Constantin, *Ghid de iconografie bizantină*, Bucureşti, 2005.

Cârstea, Sebastian Dumitru, *Monahismul ardelean în trecut şi astăzi*, Sibiu, 2008.

Chichernea, Cristina, *Mănăstirea Recea-Mureş*, Bucureşti, 2003.

Cobzaru, Dumitru, *Nicula. Monografia Mănăstirii Adormirea Maicii Domnului,* Nicula, 1998.

Cornean, Nicolae, *Monografia Eparhiei Caransebeşului,* Caransebeş, 1940.

Costea, Florea, *Bisericile rupestre din complexul monahal de la Şinca Veche (jud. Braşov),* în rev. „Cumidava", XXVIII, Braşov, 2005.

Creţulescu, Narcis, *Istoria Sfintei Mănăstiri Râşca* (1901).

Diaconescu, Mihail, *Biserici şi mănăstiri ortodoxe din România,* Bucureşti, 2007.

Dionisie din Furna, *Erminia picturii bizantine,* Bucureşti, 2003.

Dragne, Aurel, *Vestigii ale trecutului mănăstiresc în Ţara Făgăraşului,* în rev. „Cumidava", XXVIII, Braşov, 2005.

Drăguţ, Vasile, *Dicţionar enciclopedic de artă medievală românească,* Bucureşti, 1976.

Drăguţ, Vasile, *Arta gotică în România,* Bucureşti, 1979.

Dumitrache, Vasile, *Mănăstirile şi schiturile României. Mitropolia Olteniei,* Bucureşti, 2001.

Dumitrache, Vasile, *Mănăstirile şi schiturile României. Mitropolia Munteniei şi Dobrogei – eparhii, mănăstiri şi schituri,* Bucureşti, 2002.

Dumitrache, Vasile, *Mănăstirile şi schiturile României. Mitropolia Ardealului, Crişanei şi Maramureşului,* Bucureşti, 2002.

Dumitrache, Vasile, *Mănăstirile și schiturile României. Mitropolia Banatului,* București, 2002.
Erhan, Vasile, *Mănăstiri și biserici din orașul Iași și împrejurimi,* Iași, 2005.
Ghinea, Dan, *Enciclopedia geografică a României,* București, 2000.
Giurgea, Emil, *Vrancea. Ghid turistic,* București, 1977.
Godea, Ioan, *Biserici de lemn din România, nord-vestul Transilvaniei,* București, 1996.
Ică, I. Ioan jr., *Mărturii de sfințenie românească. Monahi îmbunătățiți din secolele trecute,* Sibiu, 2002.
Ionescu, Gr., *Istoria arhitecturii în România,* București, 1963.
Iorga, Nicolae, *Studii istorice asupra Chiliei și Cetății Albe,* București,1899.
Jianu, Nicu, *Biserici de lemn din Transilvania,* 1, Deva, 2005.
Lecca, Octav-George, *Familiile boierești române,* București, 2009.
Man, Serafim, arhim., *Mănăstirea Rohia,* Cluj-Napoca, 1989.
Manolache, Mihai, *Mănăstirea Râmeț, județul Alba,* București, 1975.
Marc, Nectarie, *Mănăstirea Sfinții Apostoli Petru și Pavel,* Bistrița Năsăud, 2005.
Meteș, Ștefan, *Mănăstirile românești din Transilvania și Ungaria,* Sibiu, 1936.
Micșunescu, Dimitrie, pr., *Vizitând mănăstiri basarabene și bucovinene,* București, 1937.
Moisescu, Cristian, *Târgoviște. Monumente istorice și de artă,* București, 1979.
Mureșianu, I.B., *Mănăstiri din Banat,* Timișoara, 1976.
Musicescu, Ana-Maria, *Mănăstirea Sucevița,* București, 1965.
Palade, Mihaela, *Biserica Mănăstirii Dealu. Istorie în forme și culori,* București, 2008.
Păcurariu, Mircea, acad., *Dicționarul teologilor români,* București, 2002.
Păcurariu, Mircea, acad. (coordonator, colectiv autori), *Enciclopedia Ortodoxiei Românești,* București, 2010.
Păcurariu, Mircea, acad., *Istoria Bisericii Ortodoxe Române,* 3 vol., ed. a II-a, București, 1992-1994.
Păcurariu, Mircea, acad., *Istoria Bisericii românești din Transilvania, Banat, Crișana și Maramureș până în 1918,* Cluj Napoca, 1992.
Părăian, Teofil, arhim., *Amintiri despre duhovnicii pe care i-am cunoscut,* Cluj Napoca, 2003.
Porumb, Marius, *Biserici de lemn din Maramureș,* București, 2005.
Potra, George, *Din Bucureștii de altădată,* București, 1981.
Prisnea, Constantin, *Mănăstirea Neamț,* București, 1969.
Puiu, Visarion, mitrop., *Mănăstirile din Basarabia,* Chișinău, 1919.
Rașcu, G., *Mănăstirea Probota,* în rev. „Misionarul", nr. 1-2, Chișinău, 1939.
Roșca, Nuțu, *Mănăstirea Săpânța Peri,* Baia Mare, 2003.
Sorescu, Roman, *Mănăstirile dobrogene,* București, 1914.
Stoica, Lucia; Ionescu-Ghinea, Neculai, *Enciclopedia lăcașurilor de cult din București,* București, 2005.
Stoicescu, Nicolae, *Repertoriu bibliografic al localităților și monumentelor medievale din Moldova,* București, 1974.
Sturdza, Mihai D., *Familiile boierești din Moldova și Țara Românească, vol. I – Enciclopedie istorică, genealogică si biografică,* București, 2004.
Teodoru, H., *Contribuții la studiul originii și evoluției planului triconc în Moldova,* Chișinău, 1970.
Theodorescu, Răzvan, *Mănăstirea Bistrița,* București, 1966.
Vlasie, Mihai, *Drumuri spre mănăstiri. Ghidul așezămintelor monahale ortodoxe din România,* ed. a X-a, București, 2005.
Vătășianu, V., *Istoria artei feudale în Țările Române,* București, 1959.
Zamfirescu, Dan; Zaharia, Ciprian, *Paisianismul, un moment românesc în istoria spiritualității europene,* București, 1996.

CUPRINS

MITROPOLIA MUNTENIEI

Arhiepiscopia Bucureştilor 7

Bucureşti

Catedrala Patriarhală 8
Mănăstirea Doamna Chiajna (jud. Ilfov) 8
Mănăstirea Antim 9
Mănăstirea Duminica Sfinţilor Români 9
Mănăstirea Christiana 10
Mănăstirea Plumbuita 10
Mănăstirea Radu Vodă 11
Mănăstirea Stavropoleos 12
Schitul Darvari 12

Jud. Ilfov

Mănăstirea Căldăruşani 13
Mănăstirea Cernica 14
Mănăstirea Pasărea 15
Mănăstirea Sfântul Nicolae, Sitaru . 15
Mănăstirea Samurcăşeşti, Ciorogârla 16
Schitul Vidra 16
Mănăstirea Snagov 17
Mănăstirea Ţigăneşti 17
Schitul Moara Vlăsiei 18
Schitul Sfinţii Arhangheli, Găneasa . 18

Jud. Prahova

Mănăstirea Brebu 19
Mănăstirea Caraiman 19
Mănăstirea Ceptura 20
Mănăstirea Cheia 20
Mănăstirea Crasna 21
Mănăstirea Chiţorani 21
Mănăstirea Cornu 22
Mănăstirea Ghighiu 22
Mănăstirea Ianculeşti 23
Mănăstirea Jercălăi 23
Mănăstirea Mălăieşti 24
Mănăstirea Parepa 24
Mănăstirea Sfânta Treime, Buşteni 24
Mănăstirea Pissiota 25
Mănăstirea Sinaia 25
Mănăstirea Suzana 26
Mănăstirea Turnu 26
Mănăstirea Zamfira 27
Schitul Sfânta Ana, Cota 1400 27
Mănăstirea Techirghiol (jud. Constanţa) 28
Schitul Dragoslavele (jud. Argeş) .. 28

Arhiepiscopia Tomisului 29

Jud. Constanţa

Catedrala Arhiepiscopală Constanţa 30
Mănăstirea Adamclisi 30
Mănăstirea Adâncata 31
Mănăstirea Axiopolis 31
Mănăstirea Basarabi 31
Mănăstirea Capidava 32
Mănăstirea Colilia 32
Mănăstirea Crucea 32
Mănăstirea Dervent 33
Mănăstirea Dumbrăveni 34
Mănăstirea Histria 34
Mănăstirea Înălţarea Domnului, Mircea Vodă 35
Mănăstirea Lipniţa 35

Mănăstirea Peștera Sfântului Apostol Andrei 36
Mănăstirea Sfânta Elena de la Mare 36
Mănăstirea Peștera Sfântului Ioan Casian 37
Mănăstirea Sfinților Români, Poarta Albă 37
Schitul Deleni 38
Schitul Strunga 38
Mănăstirea Dorna, Arini (jud. Suceava) 38

Arhiepiscopia Târgoviștei 39

Jud. Dâmbovița
Mănăstirea Bâldana 40
Mănăstirea Bunea 40
Mănăstirea Pătroaia-Deal 40
Mănăstirea Cobia 41
Mănăstirea Înălțarea Domnului, Cota 1000 41
Mănăstirea Dealu 42
Mănăstirea Nucet 43
Mănăstirea Peștera Ialomiței 43
Mănăstirea Runcu 44
Mănăstirea Stelea 44
Mănăstirea Viforâta 45
Schitul Cucuteanca 45

Arhiepiscopia Argeșului și Muscelului 47

Jud. Argeș
Mănăstirea Aninoasa 48
Mănăstirea Antonești 48
Mănăstirea Bascovele 48
Mănăstirea Cetățuia, Negru Vodă . . 49
Schitul Sfântul Ierarh Modest 49
Mănăstirea Ciocanu 50
Mănăstirea Corbii de Piatră 50
Mănăstirea Cotmeana 51
Mănăstirea Glavacioc 51
Mănăstirea Curtea de Argeș 52
Mănăstirea Înfricoșata Judecată . . 52
Mănăstirea Gorganu 53
Mănăstirea Nămăiești 53
Mănăstirea Negru Vodă, Câmpulung-Muscel 54
Mănăstirea Râncăciov 54
Mănăstirea Robaia 55
Mănăstirea Sfântul Proroc Ilie, Paltinul 55
Schitul Schimbarea la Față, Cota 2000 55
Mănăstirea Slănic 56
Mănăstirea Trivale 56
Mănăstirea Valea Mânăstirii 57
Mănăstirea Văleni 57
Mănăstirea Vedea 57
Mănăstirea Vieroși 58
Schitul Brădetu 58

Arhiepiscopia Buzăului și Vrancei 59

Jud. Buzău
Mănăstirea Barbu 60
Mănăstirea Cârnu 60
Mănăstirea Berca 61
Mănăstirea Ciolanu 61
Schitul Cetățuia 62
Schitul Sfântul Nifon 62
Mănăstirea Găvanu 63
Mănăstirea Poiana Mărului 63
Mănăstirea Rătești 64
Mănăstirea Sfânta Treime, Podul Bulgarului 64
Schitul Ciobănoaia 65
Schitul Sfântul Ilie, Săsenii Noi 65

Jud. Vrancea
Mănăstirea Brazi 66
Mănăstirea Sfântul Ioan, Brazi 66
Mănăstirea Buluc 67
Mănăstirea Cotești 67

Mănăstirea Dălhăuți 68
Mănăstirea Lepșa 68
Mănăstirea Recea 69
Mănăstirea Rogozu 69
Mănăstirea Mușunoaiele 70
Mănăstirea Sihastru 70
Schitul Oancea 70
Mănăstirea Tarnița 71
Mănăstirea Trotușanu 71
Mănăstirea Valea Neagră 72
Mănăstirea Vărzărești 72
Schitul Muntioru 73
Schitul Sfântul Iacob, Cârligele 73
Schitul Soveja 73
Schitul Urechești 74

Arhiepiscopia Dunării de Jos . . . 75

Jud. Galați
Mănăstirea Adam 76
Mănăstirea Buciumeni 76
Mănăstirea Cârlomănești 77
Mănăstirea Nașterea Maicii Domnului, Cudalbi 77
Mănăstirea Sfântul Trifon 78
Mănăstirea Sfântul Vasile cel Mare, Galați 78
Mănăstirea Sfinții Arhangheli, Galați 78
Mănăstirea Vladimirești 79
Schitul Zimbru 79

Jud. Brăila
Mănăstirea Măxineni 80
Mănăstirea Sfântul Pantelimon, Lacu Sărat 80

Episcopia Sloboziei și Călărașilor 81

Jud. Ialomița
Mănăstirea Balaciu 82
Mănăstirea Crăsani 82
Mănăstirea Chiroiu 83
Mănăstirea Dridu 83
Schitul Dridu 83
Mănăstirea Frățilești-Sudiți 84
Mănăstirea Sfinții Voievozi, Slobozia 84
Mănăstirea Hagieni 85
Schitul Amara 85
Schitul Horia 85

Jud. Călărași
Mănăstirea Libertatea 86
Mănăstirea Plătărești 86
Mănăstirea Radu-Negru 87
Mănăstirea Tăriceni 87
Schitul Izvorul Tămăduirii, Coslogeni 87

Episcopia Alexandriei și Teleormanului 89

Jud. Teleorman
Mănăstirea Adămești 90
Mănăstirea Brânceni 90
Mănăstirea Crângu 90
Mănăstirea Drăgănești-Vlașca 91
Mănăstirea Năsturelu 91
Mănăstirea Plăviceni 92
Mănăstirea Sfântul Gheorghe, Țigănești 92
Mănăstirea Sfântul Fanurie, Siliștea-Gumești 93
Mănăstirea Sfânta Ecaterina, Tătărăștii de Sus 93
Mănăstirea Sfântul Pantelimon, Siliștea-Gumești 94

Episcopia Giurgiu 95

Jud. Giurgiu
Mănăstirea Bolintin Vale 96
Mănăstirea Delta Neajlovului 96
Mănăstirea Comana 97
Mănăstirea Sfântul Mare Mucenic Gheorghe, Giurgiu 97

Schitul Acoperământul Maicii Domnului, Chiriacu 98
Schitul Barbu Belu, Gostinari 98
Schitul Sfântul Ioan Rusul, Slobozia 99
Schitul Sfântul Nicolae, Giurgiu ... 99

Episcopia Tulcii 101

Jud. Tulcea

Mănăstirea Celic Dere 102
Mănăstirea Codru 102
Mănăstirea Cerbu 103
Mănăstirea Cocoş 103
Mănăstirea Dinogeţia 104
Mănăstirea Halmyris 104
Mănăstirea Izvorul Tămădurii, Măcin 105
Mănăstirea Letea 105
Mănăstirea Sâmbăta Nouă 105
Mănăstirea Saon 106
Mănăstirea Sfântul Nicolae, Măcin 106
Mănăstirea Valea Teilor 107
Mănăstirea Visterna 107
Schitul C. A. Rosetti 107
Schitul Topolog 108

MITROPOLIA MOLDOVEI ŞI BUCOVINEI

Arhiepiscopia Iaşilor 109

Jud. Iaşi

Catedrala Mitropolitană, Iaşi 110
Catedrala veche, centrul eparhial . 110
Schitul Cotnari-Liteanca 110
Mănăstirea Bârnova 111
Mănăstirea Bucium 111
Mănăstirea Cetăţuia 112
Mănăstirea Copou (Podgoria Copou) 112
Mănăstirea Dobrovăţ 113
Mănăstirea Frumoasa 113
Mănăstirea Dăgâţa 114
Mănăstirea Galata 114
Schitul Blaga 114
Mănăstirea Golia 115
Mănăstirea Hlincea 115
Mănăstirea Hadâmbu 116
Mănăstirea Lacuri 116
Mănăstirea Miclăuşeni 117
Mănăstirea Piatra Sfântă 117
Mănăstirea Sângeap-Basaraba .. 117
Mănăstirea Sfântul Siluan Athonitul 118
Mănăstirea Stavnic 118
Mănăstirea Şoldana 118
Mănăstirea Sfinţii Trei Ierarhi 119
Schitul Valea Seacă 120
Mănăstirea Vlădiceni 120

Jud. Botoşani

Mănăstirea Agafton 121
Mănăstirea Balş 121
Mănăstirea Coşula 122
Mănăstirea Cozancea 122
Mănăstirea Guranda 122
Mănăstirea Gorovei 123
Schitul Sfântul Ioan de la Neamţ .. 123
Mănăstirea Ştiubieni 123
Mănăstirea Sihăstria Voronei ... 124
Schitul Oneaga 124
Mănăstirea Sfântul Nicolae Domnesc, Popăuţi 125
Mănăstirea Vorona 125
Mănăstirea Zosin 126

Jud. Neamţ

Mănăstirea Agapia 127
Schitul Agapia Veche 127
Mănăstirea Almaş 128
Mănăstirea Bisericani 128
Mănăstirea Bodeşti 128
Mănăstirea Bistriţa 129

Schitul Cuviosul Daniil Sihastrul, Cuejdiu 129
Schitul Cuviosul Pahomie cel Mare, Hangu 129
Schitul Cuviosul Paisie de la Neamț, Capșa-Bicaz 130
Schitul Draga 130
Schitul Sfânta Ana 130
Schitul Sfântul Ilie, Vama-Brateș .. 130
Schitul Tărcuța 130
Mănăstirea Durău 131
Schitul Poiana Maicilor, Răpciunița 131
Mănăstirea Dumbrăvelele 131
Mănăstirea Horaița 132
Mănăstirea Horăicioara 132
Mănăstirea Muntele Pietricica .. 132
Mănăstirea Muntele Ceahlău 133
Schitul Cerebuc 133
Schitul Stânile 133
Mănăstirea Neamț 134
Schitul Branișteș 135
Schitul Cărbuna 135
Schitul Icoana Nouă 135
Schitul Icoana Veche 135
Schitul Pocrov 136
Schitul Sfinții Împărați Constantin și Elena, Băiceni 136
Schitul Sfântul Ioan cel Nou 136
Schitul Vovidenia 136
Mănăstirea Nechit 137
Schitul Borlești 137
Mănăstirea Paltin 137
Mănăstirea Petru Vodă 138
Schitul Păstrăveni 138
Schitul Urecheni 138
Mănăstirea Poiana-Brusturi 138
Mănăstirea Pângărați 139
Mănăstirea Peștera-Gârcina ... 139
Mănăstirea Războieni 139
Mănăstirea Secu 140
Schitul Acoperământul Maicii Domnului, Băiceni 140
Schitul Nifon 141
Schitul Sfântul Ilie, Tăciune 141
Schitul Țibucani 141
Mănăstirea Sihăstria 142
Schitul Boureni (jud. Iași) 143
Schitul Codrii Pașcanilor (jud. Iași) 143
Schitul Poiana lui Ioan 143
Schitul Sfântul Daniil Sihastrul, Râpa lui Coroi 144
Schitul Sfântul Mina, Târgu-Neamț 144
Schitul Sihla 144
Mănăstirea Tarcău 145
Mănăstirea Tazlău 145
Mănăstirea Văratec 146
Schitul Bălțătești 146

Arhiepiscopia Sucevei și Rădăuților 147

Jud. Suceava

Mănăstirea Adâncata 148
Mănăstirea Bogdănești 148
Mănăstirea Broșteni 148
Mănăstirea Bogdana 149
Mănăstirea Buciumeni 149
Mănăstirea Cămârzani 150
Mănăstirea Ciocănești (Schitul Suhard) 150
Mănăstirea Daniil Sihastrul, Putna . 150
Mănăstirea Dragomirna 151
Schitul Sfinții Apostoli, Dragomirna 151
Mănăstirea Groși, Boroaia 152
Mănăstirea Înălțarea Domnului, Mestecăniș 152
Mănăstirea Mestecăniș 152
Mănăstirea Humor 153
Mănăstirea Moldova-Sulița 153

Mănăstirea Moldovița (Vatra Moldoviței) 154
Mănăstirea Orata 154
Mănăstirea Pârteștii de Jos 155
Mănăstirea Peștele-Cotârgași ... 155
Mănăstirea Piatra Tăieturii 155
Mănăstirea Podu Coșnei 155
Mănăstirea Plutonița-Doroteia ... 156
Mănăstirea Pojorâta-Corlățeni ... 156
Mănăstirea Preutești 156
Mănăstirea Probota 157
Mănăstirea Secrieș-Moldovița ... 157
Mănăstirea Putna 158
Mănăstirea Râșca 159
Mănăstirea Sfinții Apostoli Petru și Pavel 159
Mănăstirea Rarău 160
Mănăstirea Sihăstria Rarău 160
Mănăstirea Sfântul Ioan cel Nou .. 161
Mănăstirea Sihăstria Putnei 162
Mănăstirea Slatina 163
Mănăstirea Teodoreni 163
Mănăstirea Sucevița 164
Mănăstirea Voroneț 165
Mănăstirea Sfântul Dimitrie, Vatra Dornei 165
Schitul Codru-Cajvana 165
Schitul Marginea 166
Schitul Molid 166
Schitul Poiana Arșiței 166
Mănăstirea Ștefan cel Mare și Sfânt 166

Arhiepiscopia Romanului și Bacăului 167

Jud. Bacău

Mănăstirea Băimac 168
Mănăstirea Bogdana 168
Mănăstirea Caraclău 168
Mănăstirea Calapodești 169
Mănăstirea Ciolpani 169
Mănăstirea Cotumba 170
Mănăstirea Diaconești 170
Mănăstirea Giurgeni 170
Mănăstirea Lipova 171
Mănăstirea Măgura Ocnei 171
Mănăstirea Parincea 171
Mănăstirea Plopana 172
Mănăstirea Pogleț 172
Mănăstirea Răchitoasa 172
Mănăstirea Runc 173
Mănăstirea Sfântul Sava (Berzunți) 173
Mănăstirea Slănic 173
Mănăstirea Tisa-Silvestri 174
Mănăstirea Vermești 174
Mănăstirea Zemeș 174
Schitul Doamna (Berești-Tazlău) .. 175
Schitul Oituz 175
Schitul Sfântul Andrei 175
Schitul Sfântul Eftimie cel Mare (Poieni) 175
Schitul Sfântul Ilie 176
Schitul Sihăstria Crucii 176
Schitul Zimbru (jud. Neamț) 176

Episcopia Hușilor 177

Jud. Vaslui

Catedrala Episcopală Huși 178
Mănăstirea Alexandru Vlahuță ... 178
Mănăstirea Bogdănița 178
Mănăstirea Bujoreni (Măgarului) .. 179
Mănăstirea Dimitrie Cantemir, Grumezoaia 179
Mănăstirea Florești 180
Mănăstirea Grăjdeni 180
Mănăstirea Mălinești 181
Mănăstirea Moreni 181
Mănăstirea Nașterea Sfântului Ioan Botezătorul 181
Mănăstirea Pârvești 182
Mănăstirea Rafaila 182

Schitul Pogorârea Duhului Sfânt, Drăgești. 182
Mănăstirea Schimbarea la Față. . . 183
Mănăstirea Sfântul Nicolae, Fâstâci. 183
Mănăstirea Tanacu 183
Mănăstirea Ștefan cel Mare și Sfânt, Codăești 184
Schitul Sfinții Împărați, Movila lui Burcel 184

MITROPOLIA ARDEALULUI

Arhiepiscopia Sibiului 185

Jud. Sibiu

Catedrala Mitropolitană Sibiu. . . . 186
Mănăstirea Cârțișoara 186
Mănăstirea Măgura, Jina. 186
Mănăstirea Nocrich, Hârtibaci . . . 187
Mănăstirea Orlat 187
Mănăstirea Turnu Roșu 187
Schitul Bazna. 188
Schitul Chirpăr 188
Schitul Foltea. 188
Schitul Orlat 189
Schitul Păltiniș 189
Schitul Pelișor 189
Schitul Rășinari 189
Schitul Sădinca 190
Schitul Sibiel 190
Schitul Veștem. 190

Jud. Brașov

Mănăstirea Berivoii Mari 191
Mănăstirea Bucium 191
Mănăstirea Bunești 191
Mănăstirea Brâncoveanu, Sâmbăta de Sus 192
Mănăstirea Dejani 193
Mănăstirea Făget 194
Mănăstirea Poiana Brașov 194
Mănăstirea Predeal 194
Schitul Augustin. 194
Schitul Bran. 195
Schitul Peștera, Bran 195
Schitul Breaza 195
Schitul Cuciulata 195
Schitul Colțul Chiliilor. 196
Schitul Șinca Nouă. 196
Schitul Șinca Veche 196

Arhiepiscopia Covasnei și Harghitei 197

Jud. Covasna

Mănăstirea Mărcuș 198
Mănăstirea Sita Buzăului 198
Mănăstirea Valea Mare 198

Jud. Harghita

Mănăstirea Izvorul Mureșului 198
Mănăstirea Doamnei (Pârâul Doamnei), Moglănești 199
Mănăstirea Făgețel 199
Mănăstirea Sfântul Nicolae, Miercurea Ciuc 199
Schitul Gura Izvorului. 199
Mănăstirea Sfântul Ilie, Toplița. . . 200
Schitul Dumbrăvioara (jud. Mureș). 200

MITROPOLIA CLUJULUI, ALBEI, CRIȘANEI ȘI MARAMUREȘULUI

Arhiepiscopia Vadului, Feleacului și Clujului 201

Jud. Cluj

Catedrala Mitropolitană Ortodoxă, Cluj-Napoca. 202
Mănăstirea Băișoara 202
Mănăstirea Ciucea. 202
Mănăstirea Cășiel 203
Mănăstirea Cristorel 203
Mănăstirea Feleacu 203
Mănăstirea Florești 204
Mănăstirea Mihai Vodă 204

Mănăstirea Muntele Rece 204
Mănăstirea Nicula 205
Mănăstirea Sfântul Ioan Iacob Hozevitul, Piatra Craiului 206
Mănăstirea Râșca Transilvană ... 206
Mănăstirea Schimbarea la Față .. 206
Mănăstirea Soporu de Câmpie ... 206

Jud. Bistrița-Năsăud
Mănăstirea Cormaia 207
Mănăstirea Dobric 207
Mănăstirea Ilva Mare 207
Mănăstirea Nușeni 208
Mănăstirea Parva (Rebra) 208
Mănăstirea Piatra Fântânele 208
Mănăstirea Salva 209
Mănăstirea Sfânta Treime, Bichigiu 209
Mănăstirea Strâmba 209
Schitul Boscatu (Telcișor) 209

Arhiepiscopia Alba Iuliei 211

Jud. Alba
Catedrala Arhiepiscopală Alba Iulia, „Catedrala Reîntregirii" 212
Mănăstirea Afteia 212
Mănăstirea Albac-Rogoz 213
Mănăstirea Cheile Cibului 213
Mănăstirea Dumbrava 213
Mănăstirea Cergăul Mic 214
Mănăstirea Lupșa 214
Mănăstirea Măgina 214
Mănăstirea Fărău 215
Mănăstirea Oașa 215
Mănăstirea Pătrângeni-Negroiu .. 215
Mănăstirea Ponor 216
Mănăstirea Poiana Sohodol 216
Mănăstirea Sfântul Ioan Botezătorul, Rimetea 216
Mănăstirea Soborul Sfinților Arhangheli Mihail, Gavriil și Rafail, Rimetea 216
Mănăstirea Râmeț 217
Mănăstirea Sfântul Ioan Botezătorul, Alba Iulia 218
Mănăstirea Țeț 218
Mănăstirea Strungari 219
Mănăstirea Sub Piatră, Sălciua .. 219
Mănăstirea Tăuni 219
Mănăstirea Sfânta Treime, Albac .. 219
Schitul Aiud 220
Schitul Sfântul Lazăr 220
Schitul Albac, După Pleșe 221
Schitul Bistra, Câmpeni 221
Schitul Bulbuc 221
Schitul Călene 221
Schitul Cut 221
Schitul Hăpria 222
Schitul Lăzești 222
Schitul Livezile 222
Schitul Obârșii 222
Schitul Poșaga 222

Jud. Mureș
Mănăstirea Cașva 223
Mănăstirea Cipăieni 223
Mănăstirea Jacul Românesc 223
Mănăstirea Lăpușna 224
Mănăstirea Nima Râciului 224
Mănăstirea Răzoare 224
Mănăstirea Recea 225
Mănăstirea Sânmărtinul de Câmpie 225
Mănăstirea Sighișoara 226
Mănăstirea Socolul de Câmpie ... 226

Episcopia Oradiei 227

Jud. Bihor
„Biserica cu Lună" 228
Catedrala Episcopală, Oradea ... 228
Metocul Băile Felix 228
Mănăstirea Buna Vestire, Oradea 229

Schitul Sfânta Cuvioasă Parascheva, Oradea 229
Mănăstirea Izbuc 229
Mănăstirea Sfânta Cruce, Oradea . 230
Schitul Inand 230
Schitul Poiana Florilor 230
Schitul Sfânta Muceniță Filofteea, Oradea 230
Mănăstirea Stâna de Vale 231
Schitul Barajul Leșu 231
Mănăstirea Voievozi 231
Schitul Sfântul Ioan Botezătorul, Oradea 231
Schitul Huta 232
Schitul Valea lui Mihai 231

Episcopia Maramureșului și Sătmarului 233

Jud. Maramureș

Mănăstirea Baia Borșa 234
Schitul Vinișoru 234
Mănăstirea Bârsana 234
Mănăstirea Berința 235
Mănăstirea Botiza 235
Mănăstirea Breaza 235
Mănăstirea Dealu Mare 236
Schitul Sfântul Nicolae 236
Mănăstirea Dragomirești 236
Mănăstirea Făget 236
Mănăstirea Habra 237
Mănăstirea Ieud 237
Mănăstirea Moisei 237
Mănăstirea Petrova 238
Mănăstirea Prislop 238
Mănăstirea Rohița 238
Schitul Strâmtura 238
Mănăstirea Sfânta Ana, Rohia . . . 239
Mănăstirea Ruoaia 240
Mănăstirea Săpânța Peri 240
Schitul Borșa Pietroasa 240
Schitul Budești 241
Schitul Chiuzbaia 241
Schitul Eroilor Revoluției 241
Schitul Izvoare 241

Jud. Satu Mare

Mănăstirea Bixad 242
Mănăstirea Lunca Apei 242
Mănăstirea Mărius 242
Mănăstirea Sfânta Treime, Moișeni 243
Mănăstirea Portărița 243
Mănăstirea Scărișoara Nouă 243
Mănăstirea Țeghea 243

MITROPOLIA OLTENIEI

Arhiepiscopia Craiovei 245

Jud. Dolj

Catedrala Mitropolitană, Craiova . 246
Mănăstirea Tuturor Sfinților, paraclis mitropolitan 246
Mănăstirea Sfântul Mucenic Gheorghe 246
Mănăstirea Cârcea 247
Mănăstirea Coșuna, Bucovățul Vechi 247
Mănăstirea Jitianu 248
Mănăstirea Maglavit 248
Mănăstirea Popânzălești 249
Mănăstirea Sadova 249

Jud. Gorj

Mănăstirea Cămărășeasca 250
Mănăstirea Crasna 250
Mănăstirea Dealu Mare, Borăscu . 251
Mănăstirea Icoana 251
Mănăstirea Polovragi 251
Mănăstirea Lainici 252
Schitul Locurele 253
Mănăstirea Sfânta Treime, Strâmba 253
Mănăstirea Tismana 254

Schitul Sfinții Arhangheli Mihail și Gavriil, Cioclovina de Jos 255
Schitul Schimbarea la Față, Cioclovina de Sus 255
Mănăstirea Târgu Logrești 256
Mănăstirea Vișina 256

Arhiepiscopia Râmnicului 257

Jud. Vâlcea
Mănăstirea Arnota 258
Mănăstirea Boia 258
Mănăstirea Bistrița 259
Schitul Păpușa 259
Mănăstirea Cozia 260
Cozia Veche sau Schitul Ioan la Piatră 261
Mănăstirea Dintr-un Lemn 261
Mănăstirea Frăsinei 262
Mănăstirea Cornetu 263
Mănăstirea Govora 263
Mănăstirea Hurezi 264
Mănăstirea Mamu 265
Mănăstirea Sărăcinești 265
Schitul Bradu 265
Mănăstirea Stânișoara 266
Mănăstirea Surpatele 266
Mănăstirea Turnu 267
Schitul Dobrușa 267
Schitul Lacul Frumos 267
Schitul Iezer 268
Schitul Jgheaburi 268
Schitul Ostrov 269
Schitul Troianu 269
Schitul Pahomie 270
Schitul Pătrunsa 270

Episcopia Severinului și Strehaiei 271

Jud. Mehedinți
Mănăstirea Baia de Aramă 272
Mănăstirea Cerneți 272
Mănăstirea Godeanu 272
Mănăstirea Coșuștea-Crivelnic . . . 273
Mănăstirea Gura Motrului 273
Mănăstirea Jiana 273
Mănăstirea Mraconia 274
Mănăstirea Sfânta Ana 274
Mănăstirea Strehaia 275
Mănăstirea Topolnița 275
Mănăstirea Vodița 276

Episcopia Slatinei 277

Jud. Olt
Mănăstirea Brâncoveni 278
Mănăstirea Căluiu 279
Mănăstirea Clocociov 279
Mănăstirea Măinești 280
Mănăstirea Strehăreți 280
Mănăstirea Studina 280

MITROPOLIA BANATULUI

Arhiepiscopia Timișoarei 281

Jud. Timiș
Catedrala Mitropolitană, Timișoara 282
Mănăstirea Cebza 282
Mănăstirea Dobrești 283
Mănăstirea Fârdea 283
Mănăstirea Izvorul Miron 283
Mănăstirea Luncanii de Sus 284
Mănăstirea Morisena, Cenad 284
Mănăstirea Partoș 284
Mănăstirea Pietroasa Mare 285
Mănăstirea Săraca 285
Mănăstirea Timișeni 285

Arhiepiscopia Aradului 287

Jud. Arad
Mănăstirea Arad, Gai 288
Schitul Almaș 288
Schitul Roșia 288

Mănăstirea Feredeu 289
Schitul Tămand 289
Mănăstirea Hodoș-Bodrog 290
Schitul Bodrogu Vechi 290

Episcopia Caransebeșului 291

Jud. Caraș-Severin

Mănăstirea Almăj, Putna 292
Mănăstirea Băile Herculane 292
Mănăstirea Brebu 292
Mănăstirea Călugăra 293
Mănăstirea Nera 293
Mănăstirea Teiuș 293
Mănăstirea Piatra Scrisă 294
Mănăstirea Vasiova 294
Schitul Gornea, Sichevița 294
Schitul Bogâltin 295
Schitul Feneș 295
Schitul Muntele Mic 295
Schitul Vărădia 295
Schitul Nicolinț 296
Schitul Poiana Mărului 296
Schitul Reșița 296
Schitul Semenic 296
Schitul Sfântul Dionisie Exiguul, Bucova 297
Schitul Înălțarea Sfintei Cruci, Petroșnița 297

Episcopia Devei și Hunedoarei 299

Jud. Hunedoara

Mănăstirea Crișan (Vaca) 300
Schitul Băița 300
Schitul Colț (Suseni-Colț) 300
Mănăstirea Prislop 301
Schitul Crișcior 301
Schitul Cucuiș 302
Schitul Ghelari 302
Schitul Retezat 302
Schitul Straja 303
Schitul Vulcan 303

INDEX

A

Acoperământul Maicii Domnului, Băiceni, schit, 140
Acoperământul Maicii Domnului, Chiriacu, schit, 98
Adam, mănăstire, 76
Adamclisi, mănăstire, 30
Adămești, mănăstire, 90
Adâncata, mănăstire (jud. Suceava), 148
Adâncata, mănăstire (jud. Constanța), 31
Afteia, mănăstire, 212
Agafton, mănăstire, 121
Agapia, mănăstire, 127
Agapia Veche, schit, 127
Aiud, schit, 220
Albac, După Pleșe, schit, 221
Albac-Rogoz, mănăstire, 213
Alexandru Vlahuță, mănăstire, 178
Almaș, mănăstire (jud. Neamț), 128
Almaș, schit (jud. Arad), 288
Almăj, Putna, mănăstire, 292
Amara, schit, 85
Aninoasa, mănăstire, 48
Antim, mănăstire, 9
Antonești, mănăstire, 48
Arad, Gai, mănăstire, 288
Arnota, mănăstire, 258
Augustin, schit, 194
Axiopolis, mănăstire, 31

B

Baia Borșa, mănăstire, 234
Baia de Aramă, mănăstire, 272
Balaciu, mănăstire, 82
Balș, mănăstire, 121
Barajul Leșu, schit, 231
Barbu, mănăstire, 60
Barbu Belu, Gostinari, schit, 98
Basarabi, mănăstire, 31
Bascovele, mănăstire, 48
Bazna, schit, 188
Băile Felix, mănăstire, 228
Băile Herculane, mănăstire, 292
Băimac, mănăstire, 168
Băișoara, mănăstire, 202
Băița, schit, 300
Bălțătești, schit, 146
Bâldana, mănăstire, 40
Bârnova, mănăstire, 111
Bârsana, mănăstire, 234
Berca, mănăstire, 61
Berința, mănăstire, 235
Berivoii Mari, mănăstire, 191
Bisericani, mănăstire, 128
Bistra, Câmpeni, schit, 221
Bistrița, mănăstire (jud. Neamț), 129
Bistrița, mănăstire (jud. Vâlcea), 259
Bixad, mănăstire, 242
Blaga, schit, 114
Bodești, mănăstire, 128
Bodrogu Vechi, schit, 290
Bogâltin, schit, 295
Bogdana, mănăstire (jud. Bacău), 168
Bogdana, mănăstire (jud. Suceava), 149
Bogdănești, mănăstire, 148
Bogdănița, mănăstire, 178
Boia, mănăstire, 258
Bolintin Vale, mănăstire, 96
Borlești, schit, 137
Borșa Pietroasa, schit, 240
Boscatu (Telcișor), schit, 209
Botiza, mănăstire, 235
Boureni, schit, 143
Bradu, schit, 265
Bran, schit, 195
Branițte, schit, 135
Brazi, mănăstire, 66

Brădetu, schit, 58
Brânceni, mănăstire, 90
Brâncoveanu, Sâmbăta de Sus, mănăstire, 192
Brâncoveni, mănăstire, 278
Breaza, mănăstire (jud. Maramureș), 235
Breaza, schit (jud. Brașov), 195
Brebu, mănăstire (jud. Caraș-Severin), 292
Brebu, mănăstire (jud. Prahova), 19
Broșteni, mănăstire, 148
Bucium, mănăstire (jud. Brașov), 191
Bucium, mănăstire (jud. Iași), 111
Buciumeni, mănăstire (jud. Galați), 76
Buciumeni, mănăstire (jud. Suceava), 149
Budești, schit, 241
Bujoreni (Măgarului), mănăstire, 179
Bulbuc, schit, 221
Buluc, mănăstire, 67
Buna Vestire, Oradea, mănăstire, 229
Bunea, mănăstire, 40
Bunești, mănăstire, 191

C

C. A. Rosetti, schit, 107
Calapodești, mănăstire, 169
Capidava, mănăstire, 32
Caraclău, mănăstire, 168
Caraiman, mănăstire, 19
Caşva, mănăstire, 223
Catedrala Arhiepiscopală Alba Iulia, 212
Catedrala Arhiepiscopală Constanța, 30
Catedrala „Biserica cu Lună" Oradea, 228
Catedrala Episcopală Huși, 178
Catedrala Episcopală Oradea, 228
Catedrala Mitropolitană Cluj-Napoca, 202
Catedrala Mitropolitană Craiova, 246
Catedrala Mitropolitană Iași, 110
Catedrala Mitropolitană Sibiu, 186
Catedrala Mitropolitană Timișoara, 282
Catedrala Patriarhală, 8
Catedrala veche Iași, 110
Căldărușani, mănăstire, 13
Călene, schit, 221
Călugăra, mănăstire, 293
Căluiu, mănăstire, 279
Cămărășeasca, mănăstire, 250
Cămârzani, mănăstire, 150
Cărbuna, schit, 135
Căşiel, mănăstire, 203
Cârcea, mănăstire, 247
Cârlomănești, mănăstire, 77
Cârnu, mănăstire, 60
Cârțișoara, mănăstire, 186
Cebza, mănăstire, 282
Celic Dere, mănăstire, 102
Ceptura, mănăstire, 20
Cerbu, mănăstire, 103
Cerebuc, schit, 133
Cergăul Mic, mănăstire, 214
Cerneți, mănăstire, 272
Cernica, mănăstire, 14
Cetățuia, mănăstire (jud. Iași), 112
Cetățuia, Negru Vodă, mănăstire, 49
Cetățuia, schit (jud. Buzău), 62
Cheia, mănăstire, 20
Cheile Cibului, mănăstire, 213
Chiroiu, mănăstire, 83
Chirpăr, schit, 188
Chițorani, mănăstire, 21
Chiuzbaia, schit, 241
Christiana, mănăstire, 10
Ciobănoaia, schit, 65
Ciocanu, mănăstire, 50
Ciocănești (Schitul Suhard), mănăstire, 150
Cioclovina de Jos (Sfinții Arhangheli Mihail și Gavriil), schit, 255
Cioclovina de Sus (Schimbarea la Față), schit, 255
Ciolanu, mănăstire, 61
Ciolpani, mănăstire, 169
Cipăieni, mănăstire, 223
Ciucea, mănăstire, 202
Clocociov, mănăstire, 279
Cobia, mănăstire, 41
Cocoș, mănăstire, 103
Codrii Pașcanilor, schit, 143
Codru, mănăstire, 102

Codru-Cajvana, schit, 165
Colilia, mănăstire, 32
Colț (Suseni-Colț), schit, 300
Colțul Chiliilor, schit, 196
Comana, mănăstire, 97
Copou (Podgoria Copou), mănăstire, 112
Corbii de Piatră, mănăstire, 50
Cormaia, mănăstire, 207
Cornetu, mănăstire, 263
Cornu, mănăstire, 22
Cotești, mănăstire, 67
Cotmeana, mănăstire, 51
Cotnari-Liteanca, schit, 110
Cotumba, mănăstire, 170
Coșula, mănăstire, 122
Coșuna, Bucovățul Vechi, mănăstire, 247
Coșuștea-Crivelnic, mănăstire, 273
Cozancea, mănăstire, 122
Cozia, mănăstire, 260
Cozia Veche sau Schitul Ioan la Piatră, mănăstire, 261
Crasna, mănăstire (jud. Gorj), 250
Crasna, mănăstire (jud. Prahova), 21
Crăsani, mănăstire, 82
Crângu, mănăstire, 90
Cristorel, mănăstire, 203
Crișan (Vaca), mănăstire, 300
Crișcior, schit, 301
Crucea, mănăstire, 32
Cuciulata, schit, 195
Cucuiș, schit, 302
Cucuteanca, schit, 45
Curtea de Argeș, mănăstire, 52
Cut, schit, 221
Cuviosul Daniil Sihastrul, Cuejdiu, schit, 129
Cuviosul Pahomie cel Mare, Hangu, schit, 129
Cuviosul Paisie de la Neamț, Capșa-Bicaz, schit, 130

D

Daniil Sihastrul, Putna, mănăstire, 150
Darvari, schit, 12
Dăgâța, mănăstire, 114
Dălhăuți, mănăstire, 68
Dealu, mănăstire, 42
Dealu Mare, mănăstire (jud. Maramureș), 236
Dealu Mare, Borăscu, mănăstire (jud. Gorj), 251
Dejani, mănăstire, 193
Deleni, schit, 38
Delta Neajlovului, mănăstire, 96
Dervent, mănăstire, 33
Diaconești, mănăstire, 170
Dimitrie Cantemir, Grumezoaia, mănăstire, 179
Dinogeția, mănăstire, 104
Dintr-un Lemn, mănăstire, 261
Doamna (Berești-Tazlău), schit, 175
Doamna Chiajna, mănăstire, 8
Doamnei (Pârâul Doamnei), Moglănești, mănăstire, 199
Dobrești, mănăstire, 283
Dobric, mănăstire, 207
Dobrovăț, mănăstire, 113
Dobruța, schit, 267
Dorna, Arini, mănăstire, 38
Draga, schit, 130
Dragomirești, mănăstire, 236
Dragomirna, mănăstire, 151
Dragoslavele, schit, 28
Drăgănești-Vlașca, mănăstire, 91
Dridu, mănăstire, 83
Dridu, schit, 83
Dumbrava, mănăstire, 213
Dumbrăvelele, mănăstire, 131
Dumbrăveni, mănăstire, 34
Dumbrăvioara, schit, 200
Duminica Sfinților Români, mănăstire, 9
Durău, mănăstire, 131

E

Eroilor Revoluției, schit, 241

F

Făget, mănăstire (jud. Brașov), 194
Făget, mănăstire (jud. Maramureș), 236

Făgeţel, mănăstire, 199
Fărău, mănăstire, 215
Fârdea, mănăstire, 283
Feleacu, mănăstire, 203
Feneş, schit, 295
Feredeu, mănăstire, 289
Floreşti, mănăstire (jud. Cluj), 204
Floreşti, mănăstire (jud. Vaslui), 180
Foltea, schit, 188
Frăsinei, mănăstire, 262
Frăţileşti-Sudiţi, mănăstire, 84
Frumoasa, mănăstire, 113

G

Galata, mănăstire, 114
Găvanu, mănăstire, 63
Ghelari, schit, 302
Ghighiu, mănăstire, 22
Giurgeni, mănăstire, 170
Glavacioc, mănăstire, 51
Godeanu, mănăstire, 272
Golia, mănăstire, 115
Gorganu, mănăstire, 53
Gornea, Sichevița, schit, 294
Gorovei, mănăstire, 123
Govora, mănăstire, 263
Grăjdeni, mănăstire, 180
Groşi, Boroaia, mănăstire, 152
Gura Izvorului, schit, 199
Gura Motrului, mănăstire, 273
Guranda, mănăstire, 122

H

Habra, mănăstire, 237
Hadâmbu, mănăstire, 116
Hagieni, mănăstire, 85
Halmyris, mănăstire, 104
Hăpria, schit, 222
Histria, mănăstire, 34
Hlincea, mănăstire, 115
Hodoş-Bodrog, mănăstire, 290
Horaiţa, mănăstire, 132
Horăicioara, mănăstire, 132
Horia, schit, 85
Humor, mănăstire, 153
Hurezi, mănăstire, 264
Huta, schit, 232

I

Ianculeşti, mănăstire, 23
Icoana, mănăstire, 251
Icoana Nouă, schit, 135
Icoana Veche, schit, 135
Ieud, mănăstire, 237
Iezer, schit, 268
Ilva Mare, mănăstire, 207
Inand, schit, 230
Izbuc, mănăstire, 229
Izvoare, schit, 241
Izvorul Miron, mănăstire, 283
Izvorul Mureşului, mănăstire, 198
Izvorul Tămăduirii, Coslogeni, schit, 87
Izvorul Tămădurii, Măcin, mănăstire, 105

Î

Înălţarea Domnului, Cota 1000, mănăstire, 41
Înălţarea Domnului, Mircea Vodă, mănăstire, 35
Înălţarea Sfintei Cruci, Petroşniţa, schit, 297
Înfricoşata Judecată, mănăstire, 52

J

Jacul Românesc, mănăstire, 223
Jercălăi, mănăstire, 23
Jgheaburi, schit, 268
Jiana, mănăstire, 273
Jitianu, mănăstire, 248

L

Lacul Frumos, schit, 267
Lacuri, mănăstire, 116
Lainici, mănăstire, 252
Lăpuşna, mănăstire, 224
Lăzeşti, schit, 222
Lepşa, mănăstire, 68
Letea, mănăstire, 105
Libertatea, mănăstire, 86
Lipniţa, mănăstire, 35

Lipova, mănăstire, 171
Livezile, schit, 222
Locurele, schit, 253
Lunca Apei, mănăstire, 242
Luncanii de Sus, mănăstire, 284
Lupșa, mănăstire, 214

M

Maglavit, mănăstire, 248
Mamu, mănăstire, 265
Marginea, schit, 166
Măgina, mănăstire, 214
Măgura, Jina, mănăstire, 186
Măgura Ocnei, mănăstire, 171
Măinești, mănăstire, 280
Mălăiești, mănăstire, 24
Mălinești, mănăstire, 181
Mărcuș, mănăstire, 198
Măriuș, mănăstire, 242
Măxineni, mănăstire, 80
Mestecăniș (Înălțarea Domnului), mănăstire, 152
Mestecăniș (Sfântul Pantelimon), mănăstire, 152
Miclăușeni, mănăstire, 117
Mihai Vodă, mănăstire, 204
Moara Vlăsiei, schit, 18
Moisei, mănăstire, 237
Moldova-Sulița, mănăstire, 153
Moldovița (Vatra Moldoviței), mănăstire, 154
Molid, schit, 166
Moreni, mănăstire, 181
Morisena, Cenad, mănăstire, 284
Mraconia, mănăstire, 274
Muntele Ceahlău, mănăstire, 133
Muntele Mic, schit, 295
Muntele Pietricica, mănăstire, 132
Muntele Rece, mănăstire, 204
Muntioru, schit, 73
Mușunoaiele, mănăstire, 70

N

Nașterea Maicii Domnului, Cudalbi, mănăstire, 77
Nașterea Sfântului Ioan Botezătorul, mănăstire (jud. Vaslui), 181
Nămăiești, mănăstire, 53
Năsturelu, mănăstire, 91
Neamț, mănăstire, 134
Nechit, mănăstire, 137
Negru Vodă, Câmpulung-Muscel, mănăstire, 54
Nera, mănăstire, 293
Nicolinț, schit, 296
Nicula, mănăstire, 205
Nifon, schit, 141
Nima Râciului, mănăstire, 224
Nocrich, Hârtibaci, mănăstire, 187
Nucet, mănăstire, 43
Nușeni, mănăstire, 208

O

Oancea, schit, 70
Oașa, mănăstire, 215
Obârșii, schit, 222
Oituz, schit, 175
Oneaga, schit, 124
Orata, mănăstire, 154
Orlat, mănăstire, 187
Orlat, schit, 189
Ostrov, schit, 269

P

Pahomie, schit, 270
Paltin, mănăstire, 137
Parepa, mănăstire, 24
Parincea, mănăstire, 171
Partoș, mănăstire, 284
Parva (Rebra), mănăstire, 208
Pasărea, mănăstire, 15
Păltiniș, schit, 189
Păpușa, schit, 259
Păstrăveni, schit, 138
Pătrângeni-Negroiu, mănăstire, 215
Pătroaia-Deal, mănăstire, 40
Pătrunsa, schit, 270
Pângărați, mănăstire, 139
Pârteștii de Jos, mănăstire, 155

Pârveşti, mănăstire, 182
Pelişor, schit, 189
Peştele-Cotârgaşi, mănăstire, 155
Peştera, Bran, schit, 195
Peştera Ialomiţei, mănăstire, 43
Peştera Sfântului Apostol Andrei, mănăstire, 36
Peştera Sfântului Ioan Casian, mănăstire, 37
Peştera-Gârcina, mănăstire, 139
Petrova, mănăstire, 238
Petru Vodă, mănăstire, 138
Piatra Fântânele, mănăstire, 208
Piatra Scrisă, mănăstire, 294
Piatra Sfântă, mănăstire, 117
Piatra Tăieturii, mănăstire, 155
Pietroasa Mare, mănăstire, 285
Pissiota, mănăstire, 25
Plătăreşti, mănăstire, 86
Plăviceni, mănăstire, 92
Plopana, mănăstire, 172
Plumbuita, mănăstire, 10
Plutoniţa-Doroteia, mănăstire, 156
Pocrov, schit, 136
Podu Coşnei, mănăstire, 155
Pogleţ, mănăstire, 172
Pogorârea Duhului Sfânt, Drăgeşti, schit, 182
Poiana Arşiţei, schit, 166
Poiana Braşov, mănăstire, 194
Poiana-Brusturi, mănăstire, 138
Poiana Florilor, schit, 230
Poiana lui Ioan, schit, 143
Poiana Maicilor, Răpciuniţa, schit, 131
Poiana Mărului, mănăstire (jud. Buzău), 63
Poiana Mărului, schit (jud. Caraş-Severin), 296
Poiana Sohodol, mănăstire, 216
Pojorâta-Corlăţeni, mănăstire, 156
Polovragi, mănăstire, 251
Ponor, mănăstire, 216
Popânzăleşti, mănăstire, 249
Portăriţa, mănăstire, 243
Poşaga, schit, 222
Predeal, mănăstire, 194
Preuteşti, mănăstire, 156
Prislop, mănăstire (jud. Hunedoara), 301
Prislop, mănăstire (jud. Maramureş), 238
Probota, mănăstire, 157
Putna, mănăstire, 158

R

Radu Vodă, mănăstire, 11
Radu-Negru, mănăstire, 87
Rafaila, mănăstire, 182
Rarău, mănăstire, 160
Răchitoasa, mănăstire, 172
Răşinari, schit, 189
Răteşti, mănăstire, 64
Războieni, mănăstire, 139
Răzoare, mănăstire, 224
Râmeţ, mănăstire, 217
Râncăciov, mănăstire, 54
Râşca, mănăstire, 159
Râşca Transilvană, mănăstire, 206
Recea, mănăstire (jud. Mureş), 225
Recea, mănăstire (jud. Vrancea), 69
Reşiţa, schit, 296
Retezat, schit, 302
Rimetea (Sfântul Ioan Botezătorul), mănăstire, 216
Rimetea (Soborul Sfinţilor Arhangheli Mihail, Gavriil şi Rafail), mănăstire, 216
Robaia, mănăstire, 55
Rogozu, mănăstire, 69
Rohiţa, mănăstire, 238
Roşia, schit, 288
Runc, mănăstire, 173
Runcu, mănăstire, 44
Ruoaia, mănăstire, 240

S

Sadova, mănăstire, 249
Salva, mănăstire, 209
Samurcăşeşti, Ciorogârla, mănăstire, 16
Saon, mănăstire, 106
Sădinca, schit, 190
Săpânţa Peri, mănăstire, 240

Săraca, mănăstire, 285
Sărăcinești, mănăstire, 265
Sâmbăta Nouă, mănăstire, 105
Sângeap-Basaraba, mănăstire, 117
Sânmărtinul de Câmpie, mănăstire, 225
Scărișoara Nouă, mănăstire, 243
Schimbarea la Față, Cota 2000, schit, 55
Schimbarea la Față, mănăstire (jud. Cluj), 206
Schimbarea la Față, mănăstire (jud. Vaslui), 183
Secrieș-Moldovița, mănăstire, 157
Secu, mănăstire, 140
Semenic, schit, 296
Sfânta Ana, Cota 1400, schit, 27
Sfânta Ana, mănăstire (jud. Mehedinți), 274
Sfânta Ana, Rohia, mănăstire, 239
Sfânta Ana, schit (jud. Neamț), 130
Sfânta Cruce, Oradea, mănăstire, 230
Sfânta Cuvioasă Parascheva, Oradea, schit, 229
Sfânta Ecaterina, Tătărăștii de Sus, mănăstire, 93
Sfânta Elena de la Mare, mănăstire, 36
Sfânta Muceniță Filofteea, Oradea, schit, 230
Sfânta Treime, Albac, mănăstire, 219
Sfânta Treime, Bichigiu, mănăstire, 209
Sfânta Treime, Bușteni, mănăstire, 24
Sfânta Treime, Moișeni, mănăstire, 243
Sfânta Treime, Podul Bulgarului, mănăstire, 64
Sfânta Treime, Strâmba, mănăstire, 253
Sfântul Andrei, schit, 175
Sfântul Daniil Sihastrul, Râpa lui Coroi, schit, 144
Sfântul Dimitrie, Vatra Dornei, mănăstire, 165
Sfântul Dionisie Exiguul, Bucova, schit, 297
Sfântul Eftimie cel Mare (Poieni), schit, 175
Sfântul Fanurie, Siliștea-Gumești, mănăstire, 93
Sfântul Gheorghe, Țigănești, mănăstire, 92
Sfântul Iacob, Cârligele, schit, 73
Sfântul Ierarh Modest, schit, 49
Sfântul Ilie, Săsenii Noi, schit, 65
Sfântul Ilie, schit (jud. Bacău), 176
Sfântul Ilie, Tăciune, schit, 141
Sfântul Ilie, Toplița, mănăstire, 200
Sfântul Ilie, Vama-Brateș, schit, 130
Sfântul Ioan, Brazi, mănăstire, 66
Sfântul Ioan Botezătorul, Alba Iulia, mănăstire, 218
Sfântul Ioan Botezătorul, Oradea, schit, 231
Sfântul Ioan cel Nou, mănăstire (jud. Suceava), 161
Sfântul Ioan cel Nou, schit (jud. Neamț), 136
Sfântul Ioan de la Neamț, schit, 123
Sfântul Ioan Iacob Hozevitul, Piatra Craiului, mănăstire, 206
Sfântul Ioan Rusul, Slobozia, schit, 99
Sfântul Lazăr, schit, 220
Sfântul Mare Mucenic Gheorghe, Giurgiu, mănăstire, 97
Sfântul Mina, Târgu Neamț, schit, 144
Sfântul Mucenic Gheorghe, mănăstire (jud. Dolj), 246
Sfântul Nicolae, Fâstâci, mănăstire, 183
Sfântul Nicolae, Giurgiu, schit, 99
Sfântul Nicolae, Măcin, mănăstire, 106
Sfântul Nicolae, Miercurea Ciuc, mănăstire, 199
Sfântul Nicolae, schit (jud. Maramureș), 236
Sfântul Nicolae, Sitaru, mănăstire, 15
Sfântul Nicolae Domnesc, Popăuți, mănăstire, 125
Sfântul Nifon, schit (jud. Buzău), 62
Sfântul Pantelimon, Lacu Sărat, mănăstire, 80
Sfântul Pantelimon, Siliștea-Gumești, mănăstire, 94

Sfântul Proroc Ilie, Paltinul, mănăstire, 55
Sfântul Sava (Berzunți), mănăstire, 173
Sfântul Siluan Athonitul, mănăstire (jud. Iași), 118
Sfântul Trifon, mănăstire (jud. Galați), 78
Sfântul Vasile cel Mare, Galați, mănăstire, 78
Sfinții Apostoli, Dragomirna, schit, 151
Sfinții Apostoli Petru și Pavel, mănăstire (jud. Suceava), 159
Sfinții Arhangheli, Galați, mănăstire, 78
Sfinții Arhangheli, Găneasa, schit, 18
Sfinții Împărați, Movila lui Burcel, schit, 184
Sfinții Împărați Constantin și Elena, Băiceni, schit, 136
Sfinții Trei Ierarhi, mănăstire (jud. Iași), 119
Sfinții Voievozi, Slobozia, mănăstire, 84
Sfinților Români, Poarta Albă, mănăstire, 37
Sibiel, schit, 190
Sighișoara, mănăstire, 226
Sihastru, mănăstire, 70
Sihăstria, mănăstire, 142
Sihăstria Crucii, schit, 176
Sihăstria Putnei, mănăstire, 162
Sihăstria Rarău, mănăstire, 160
Sihăstria Voronei, mănăstire, 124
Sihla, schit, 144
Sinaia, mănăstire, 25
Sita Buzăului, mănăstire, 198
Slatina, mănăstire, 163
Slănic, mănăstire (jud. Argeș), 56
Slănic, mănăstire (jud. Bacău), 173
Snagov, mănăstire, 17
Socolul de Câmpie, mănăstire, 226
Soporu de Câmpie, mănăstire, 206
Soveja, schit, 73
Stavnic, mănăstire, 118
Stavropoleos, mănăstire, 12
Stânile, schit, 133
Stâna de Vale, mănăstire, 231
Stânișoara, mănăstire, 266
Stelea, mănăstire, 44
Straja, schit, 303
Strâmba, mănăstire, 209
Strâmtura, schit, 238
Strehaia, mănăstire, 275
Strehăreți, mănăstire, 280
Strunga, schit, 38
Strungari, mănăstire, 219
Studina, mănăstire, 280
Sub Piatră, Sălciua, mănăstire, 219
Sucevița, mănăstire, 164
Surpatele, mănăstire, 266
Suzana, mănăstire, 26

Ș

Șinca Nouă, schit, 196
Șinca Veche, schit, 196
Șoldana, mănăstire, 118
Ștefan cel Mare și Sfânt, mănăstire (jud. Suceava), 166
Ștefan cel Mare și Sfânt, Codăești, mănăstire (jud. Vaslui), 184
Știubieni, mănăstire, 123

T

Tanacu, mănăstire, 183
Tarcău, mănăstire, 145
Tarnița, mănăstire, 71
Tazlău, mănăstire, 145
Tămand, schit, 289
Tărcuța, schit, 130
Tăriceni, mănăstire, 87
Tăuni, mănăstire, 219
Târgu Logrești, mănăstire, 256
Techirghiol, mănăstire, 28
Teiuș, mănăstire, 293
Teodoreni, mănăstire, 163
Timișeni, mănăstire, 285
Tisa-Silvestri, mănăstire, 174
Tismana, mănăstire, 254
Topolnița, mănăstire, 275
Topolog, schit, 108
Trivale, mănăstire, 56
Troianu, schit, 269

Trotușanu, mănăstire, 71
Turnu, mănăstire (jud. Prahova), 26
Turnu, mănăstire (jud. Vâlcea), 267
Turnu Roșu, mănăstire, 187
Tuturor Sfinților, paraclis mitropolitan, mănăstire, 246

T

Țeghea, mănăstire, 243
Țeț, mănăstire, 218
Țibucani, schit, 141
Țigănești, mănăstire, 17

U

Urecheni, schit, 138
Urechești, schit, 74

V

Valea lui Mihai, schit, 231
Valea Mare, mănăstire, 198
Valea Mânăstirii, mănăstire, 57
Valea Neagră, mănăstire, 72
Valea Seacă, schit, 120
Valea Teilor, mănăstire, 107
Vasiova, mănăstire, 294
Văleni, mănăstire, 57
Văratec, mănăstire, 146
Vărădia, schit, 295
Vărzărești, mănăstire, 72
Vedea, mănăstire, 57
Vermești, mănăstire, 174
Veștem, schit, 190
Vidra, schit, 16
Vieroși, mănăstire, 58
Viforâta, mănăstire, 45
Vinișoru, schit, 234
Visterna, mănăstire, 107
Vișina, mănăstire, 256
Vladimirești, mănăstire, 79
Vlădiceni, mănăstire, 120
Vodița, mănăstire, 276
Voievozi, mănăstire, 231
Vorona, mănăstire, 125
Voroneț, mănăstire, 165
Vovidenia, schit, 136
Vulcan, schit, 303

Z

Zamfira, mănăstire, 27
Zemeș, mănăstire, 174
Zimbru, schit (jud. Bacău), 176
Zimbru, schit (jud. Galați), 79
Zosin, mănăstire, 126